TÜRKİYE CUMHURİYETİ
ANKARA ÜNİVERSİTESİ
SOSYAL BİLİMLER ENSTİTÜSÜ
ARKEOLOJİ ANABİLİMDALI
PROTOHİSTORYA VE ÖNASYA ARKEOLOJİSİ BİLİM DALI

SEYİTÖMER HÖYÜK ORTA TUNÇ ÇAĞI MİMARİSİ

Doktora Tezi

Semra KAYGISIZ

ANKARA-2025

TÜRKİYE CUMHURİYETİ

ANKARA ÜNİVERSİTESİ

SOSYAL BİLİMLER ENSTİTÜSÜ

ARKEOLOJİ ANABİLİMDALI

PROTOHİSTORYA VE ÖNASYA ARKEOLOJİSİ BİLİM DALI

SEYİTÖMER HÖYÜK ORTA TUNÇ ÇAĞI MİMARİSİ

Doktora Tezi

Semra KAYGISIZ

Tez Danışmanı

Prof. Dr. Vasıf ŞAHOĞLU

ANKARA-2025

TÜRKİYE CUMHURİYETİ

ANKARA ÜNİVERSİTESİ

SOSYAL BİLİMLER ENSTİTÜSÜ

ARKEOLOJİ ANABİLİMDALI

PROTOHİSTORYA VE ÖNASYA ARKEOLOJİSİ BİLİM DALI

SEYİTÖMER HÖYÜK ORTA TUNÇ ÇAĞI MİMARİSİ

Doktora Tezi

Tez Danışmanı

Prof. Dr. Vasıf ŞAHOĞLU

Adı ve Soyadı

1-Prof. Dr. Vasıf ŞAHOĞLU

2-Prof. Dr. Fikri KULAKOĞLU

3-Prof. Dr. İ. Tunç SİPAHİ

4-Doç. Dr. Yiğit H. ERBİL

5-Doç. Dr. Neyir KOLANKAYA-BOSTANCI

Tez Savunması Tarihi

09.01.2025

ANKARA ÜNİVERSİTESİ

SOSYAL BİLİMLER ENSTİTÜSÜ MÜDÜRLÜĞÜ'NE,

Prof. Dr. Vasıf ŞAHOĞLU danışmanlığında hazırladığım **"Seyitömer Höyük Orta Tunç Çağı Mimarisi (Ankara 2025)"** doktora tezimdeki bütün bilgilerin akademik kurallara ve etik davranış ilkelerine uygun olarak toplanıp sunulduğunu, başka kaynaklardan aldığım bilgileri metinde ve kaynakçada eksiksiz olarak gösterdiğimi, çalışma sürecinde bilimsel araştırma ve etik kurallarına uygun olarak davrandığımı ve aksinin ortaya çıkması durumunda her türlü yasal sonucu kabul edeceğimi beyan ederim.

06.03.2025

Semra KAYGISIZ

ÖNSÖZ

"Seyitömer Höyük Orta Tunç Çağı Mimarisi" adlı doktora tez çalışması, uzun soluklu bir kazı sonucunda elde edilen bilgilerin adeta bir yapbozun parçaları gibi titizlikle birleştirilmesi neticesinde ortaya çıkan tablonun öngörülenden ne kadar farklı olduğunu göstermesi açısından büyük önem taşımaktadır. Kütahya ilinde bir linyit rezerv sahasında eski Seyitömer Köyü sakinlerinin çevresinde konumlandıkları höyük, bölgede Orta Tunç Çağı mimari özelliklerini şimdilik en iyi yansıtan yerleşim yeridir.

Höyük'te 2006 yılında öğrenci olarak başladığım kazı çalışmalarına 2007 yılı itibariyle arkeolog olarak devam ettim. 2010 yılında arazi sorumlusu olarak görev aldığım kazıda, tüm arazi ve kazı evi çalışmalarında bulunmanın avantajından tezimi kaleme alırken faydalandım. Kazı çalışmaları sırasında görev aldığım bir yerleşim yerine ait mimarinin, tez konusu olarak çalışılmasının bir ayrıcalık olduğunun ve aynı zamanda sorumluluğunun farkındayım. Bu konuda bana her zaman destek olan, ekip üyesi olarak kazısında yer veren ve bu tez çalışmasını yapmam için tez kapsamında incelenen konuya ait dokümanları kazı arşivinden kullanmama izin veren, düşünce ve fikirlerini benimle her daim paylaşan değerli hocam Prof. Dr. A. Nejat BİLGEN'e sonsuz teşekkürlerimi sunuyorum.

Tezin her aşamasında beni yönlendiren, değerli bilgilerini ve tecrübelerini paylaşan tez danışmanım saygıdeğer hocam Prof. Dr. Vasıf ŞAHOĞLU'na teşekkürü bir borç bilirim. Kendisinin sürekli desteği ve teşvikleri, araştırma sürecimde karşılaştığım zorlukları aşmamda büyük bir etken oldu. Akademik bakış açısıyla bana rehberlik eden Prof. Dr. Vasıf ŞAHOĞLU bu yolculukta sadece bir danışman değil, aynı zamanda bir mentor olarak da yanımda yer aldığı için ona minnettarlığımı sunuyorum. Tez jürimde yer alan ve tez izlemeleri sırasında katkılarını sunarak beni yönlendiren Prof. Dr. Fikri Kulakoğlu'na, Doç. Dr. Yiğit H. ERBİL'e, Doç. Dr. Neyir KOLANKAYA BOSTANCI'ya, Prof.Dr. İ. Tunç SİPAHİ'ye ayrıca teşekkürlerimi sunarım.

2021-2022 yıllarında yürütülen kazı çalışmalarında bilimsel danışman olarak görev yapan ve her daim desteğini yanımda hissettiğim Dr. Öğr. Üyesi Nazan YÜZBAŞIOĞLU'na, yeni dönem kazı verilerini paylaşarak tez kapsamında değerlendirilmesine olanak sağlayan Arkeolog MA Serdar ÜNAN'a; 2023 yılında tamamlanan *"Seyitömer Höyük Orta Tunç Çağı Seramiği"* ve "*MÖ 3.Bin Yıl ve MÖ 2. Binyılda Seyitömer Höyük Madenciliği"* adlı tezlerini benimle paylaşarak seramik ve metal buluntuların adlandırılmasında aynı yerleşim yerinde ortak terminoloji kullanılmasının yolunu açan Öğr. Gör. Dr. Zeynep BİLGEN'e ve Dr. Rana BAŞKURT USTA'ya; bu çalışmanın başarı ile sonuçlanmasına katkı sağlayan, teknik destek olarak -*AutoCad*- çizimlerini yapan mimari restoratör Erdoğan AKTAŞ'a, ressam Tuğba AKTAŞ'a, İç Mimarlık öğrencisi Zeliha DOĞAN, Damlusu ÖZSOY, Osman ARICAN ve Oğulcan UZUN'a emeklerinden dolayı teşekkür ederim. Ayrıca Seyitömer Höyük kazı ekibinde yer alan, burada adını sayamadığım tüm heyet üyelerine, oda arkadaşım Dr. Öğr. Üyesi Fatma Çağım ÖZCAN'a ve tüm bölüm öğretim elemanlarına desteklerinden dolayı teşekkürlerimi sunarım.

Bu tez çalışması süresince ihtiyacım olan manevi desteğini her zaman yanımda hissettiğim, umutsuzluğa kapıldığım anlarda varlığından güç aldığım çekirdek aileme, tez çalışma sürecinin başında ailemize katılan ve bana şans getiren sevgili İnci kızıma ve sürecin sonunda ailemize katılan sevgili Mercan kızıma, ayrıca her daim desteğini gördüğüm eşim Barış KAYGISIZ'a içtenlikle teşekkür ediyorum. Ayrıca tezimi yazma sürecinde bana her zaman destek olan ailelerime teşekkür ederim. Bu yolculukta kendime duyduğum inanç, beni başarıya götüren en büyük etken olmuştur. Son olarak, bunca işi bir arada yürütebildiğim ve pes etmediğim için kendime teşekkür ediyorum.

Geçmişten gelen izleri barındıran bu çalışmanın, arkeolojinin sonsuz hikâyesine ve dönem mimarisi ve çalışmalarına yeni ufuklar açarak katkı sağlaması dileğiyle.

Semra KAYGISIZ

Ankara, 2025

İÇİNDEKİLER

ÖNSÖZ ..... **İ**

İÇİNDEKİLER ..... **İİİ**

KISALTMALAR LİSTESİ ..... **Vİ**

I.GİRİŞ **1**

I.1. Konu 1

I.2. Amaç 1

I.3.Kapsam 2

I.4.Yöntem 3

II. SEYİTÖMER HÖYÜK **7**

II.1. KONUM 7

II.2. KAZI ARAŞTIRMA TARİHÇESİ 8

II.3. SEYİTÖMER HÖYÜK ORTA TUNÇ ÇAĞI ARAŞTIRMALARI 9

III. SEYİTÖMER HÖYÜK ORTA TUNÇ ÇAĞI MİMARİSİNDE KULLANILAN YAPI MALZEMELERİ **16**

III.1. TAŞ 16

III.2. AHŞAP 20

III.3. KERPİÇ 21

III. 4. SIVA 21

IV. MİMARİ ELEMANLAR VE MİMARİ DONANIMLAR **23**

V. SEYİTÖMER HÖYÜK ORTA TUNÇ ÇAĞI YERLEŞİMİNE AİT MİMARİ EVRELER **34**

V.1. D EVRESİ YERLEŞİMİ 34

V.1.1. D01-D10 NO.LU YAPILAR 35

V.2. C EVRESİ YERLEŞİMİ 43

V.2.1. SAVUNMA SİSTEMİ (Kazamatlı Sur Duvarı) 43

V.2.1.1 SUR DUVARININ İLK KULLANIM EVRESİ 44
V. 2.1.1.1 -1 NOLU KAPI- 45
V.2.1.2. SURUN İKİNCİ KULLANIM EVRESİ 49
V.2.1.2.1. -1 NO.LU KAPI- 49
V.2.1.2.2. SURUN BATI KANADI 49
V.2.1.2.3. TERAS DUVARI 51
V.2.1.2.4. SURUN GÜNEY KANADI 52
V.2.1.2.5. -2 NO.LU KAPI- 53
V.2.1.3. SURUN ÜÇÜNCÜ KULLANIM EVRESİ 53
V.2.1.3.1. SURUN BATI KANADI 53
V.2.1.3.2. SURUN GÜNEY KANADI 54
V.2.2. SUR TEMASLI YAPILAR 55
V.2.2.1. İLK KULLANIM EVRESİNDE SUR TEMASLI YAPILAR .. 55
V.2.2.1.1. C01-C19 NO.LU YAPILAR 56
V.2.2.2 İKİNCİ KULLANIM EVRESİ SUR TEMASLI YAPILAR . 66
V.2.2.3 ÜÇÜNCÜ KULLANIM EVRESİNDE SUR TEMASLI YAPILAR 67
V.2.2.3.1. BATI KANADI YAPILARI 67
V.2.2.3.1.1. C21-C24 NO.LU YAPI 67
V.2.2.2.3.2. GÜNEY KANADI YAPILARI 75
V.2.2.2.3.2.1. C25-C32 NO.LU YAPILAR 75
V.2.3. C EVRESİNE AİT DİĞER YAPILAR 81
V.2.3.1. C34-C72 NO.LU YAPILAR 81
V.2.4. C EVRESİ YERLEŞİM İÇİ MEZARLAR 112
V.2.4.1. BASİT TOPRAK MEZARLAR 112
V.2.4.2. SANDUKA MEZARLAR 114
V.2.4.3. SANDUKA-KÜP MEZAR 116
V.2.4.4. ÇÖMLEK MEZAR 116

V.3 B EVRESİ YERLEŞİMİ 116
V.3.1. B01-B51 NO.LU YAPILAR 117
V.3.2. B EVRESİ YERLEŞİM İÇİ MEZARLARI 171
V.3.2.1. BASİT TOPRAK MEZARLAR 171
V.3.2.2 TAŞ SANDUKA MEZARLAR 173
V.3.2.3. ÇÖMLEK MEZARLAR 175
V.4. A EVRESİ YERLEŞİMİ 175
V.4.1. TERAS DUVARI ve A01-A35 NO.LU YAPILAR 176
VI. DEĞERLENDİRME 204
VII. SONUÇ 229
VIII. KAYNAKÇA 241
IX.YAPI KATALOĞU 255
X.MEZAR KATALOĞU 426
XI. BULUNTU LİSTESİ 432
XII. HARİTA, TABLO, PLAN VE LEVHA LİSTESİ 458
XIII. HARİTA, TABLO, PLAN VE LEVHALAR 465
ÖZET 588
ABSTRACT 590

KISALTMALAR LİSTESİ

Bknz. : Bakınız

Bul. List : Buluntu Listesi

Ç. : Çap

ETÇ : Erken Tunç Çağı

Fig. : Figür

Fot./Foto : Fotoğraf

Kat. No : Katalog Numarası

Kst. : Kazı Sonuçları Toplantısı

Lev. : Levha

M. Kat. No : Mezar Katalog Numarası

MÖ. : Milattan önce

m. : metre

OTÇ : Orta Tunç Çağı

Res. : Resim

s. : Sayfa

SH. : Seyitömer Höyük

Y.ç. : Yarı çapı

I.GİRİŞ

Kütahya ilinin kuzeybatısında yer alan Seyitömer Höyük'ün Orta Anadolu ile Batı Anadolu bölgeleri arasında bir geçiş konumunda bulunması, bu yerleşimi stratejik ve kültürel açıdan önemli kılmaktadır. Konumunun yanı sıra ETÇ II'den Roma Dönemi'ne kadar iskân gören Höyük'te, sistemli ve geniş alanlarda arkeolojik kazıların yapılması, tabakalarda açığa çıkarılan verilerin bir bütün olarak değerlendirilmesine olanak sağlamıştır. Uzun bir süre yerleşim alanı olarak tercih edilen höyüğün, bulunduğu stratejik konumu nedeniyle önemini sürdürdüğünü, çok katmanlı mimari tabakalanmasından anlamak mümkündür. Bu tabakalar, höyüğün farklı dönemlerde tekrar tekrar iskân edildiğini ve dolayısıyla höyüğün kesintisiz bir yerleşim alanı olarak kullanıldığını göstermektedir.

I.1. Konu

"Seyitömer Höyük Orta Tunç Çağı Mimarisi" adlı bu tez çalışmasının konusunu 2006-2014 ile 2019-2021 yıllarında gerçekleştirilen arkeolojik kazı çalışmaları sırasında ortaya çıkartılan ve Seyitömer Höyük stratigrafisinde IV. Tabaka olarak adlandırılan ve Orta Tunç Çağı'na tarihlendirilen yerleşime ait mimari unsurlar oluşturmaktadır. Seyitömer Höyük'ün IV. Tabakası erkenden geçe doğru D-C-B-A olarak kodlanan dört evreden oluşmaktadır.

I.2. Amaç

Seyitömer Höyüğü'nün Orta Tunç Çağı mimarisinin incelenmesi kapsamında öncelikli hedefimizi, erkenden geçe doğru sıralanan IV/D-C-B-A evrelerine ait yerleşim planlarını belirlemek ve oluşturmaktadır. Yapılarda *in-situ* durumda ele geçen mimari ögeler ve buluntular yardımı ile yerleşimin karakterini belirlemeye yönelik amaçlarımız aşağıda belirtilmiştir.

- Yapıların inşaasında kullanılan teknikler ve kullanılan materyaller nelerdir?

- Çatı örtü sistemini oluşturmada nasıl bir yöntem izlenmiştir?

-Yerleşim içinde yer alan yapıların karakteri nasıldı ve hangi amaçlara hizmet etmişlerdir?

-Yapıların karakterini belirlemedeki materyaller nelerdir?

-Yerleşimin mimari evreleri arasındaki geçişler, bir terk ediş mi yoksa mecburi bir yenilemeden mi kaynaklanmıştır?

-Yapılar bağımsız olarak mı kullanıldı yoksa mahalle düzeyinde ortak bir kullanım mı söz konusudur?

-Savunma sisteminin (sur duvarının) teknik özellikleri nelerdir?

-Yerleşim içerisinde tespit edilen mezarların konumlarını ve mezar tipleri nelerdir?

-Seyitömer Höyük Orta Tunç mimarisinin erken evrelerden geç evreye doğru gelişiminde devam eden ve değişen dinamikler nelerdir?

-Seyitömer Höyük yerleşmesinde sosyal-siyasal, kültürel ve ekonomik yapıdaki değişikler mimariye nasıl yansımıştır?

-Batı Anadolu için Seyitömer Höyük özelinde Orta Tunç Çağı mimarisinde yerleşimin kapsadığı yapıların plan ve iç donanım unsurlarının diğer kültür bölgeleri ile benzeşen ve ayrışan yönleri nelerdir?

-İç Batı Anadolu Orta Tunç Çağı mimarisinde Seyitömer Höyük'ün önemi nedir? soruları yer almaktadır.

Bu bağlamda elde edilecek veriler ile aynı zamanda bölgeler arası iletişim ve etkileşimin yoğunluğu ve niteliğinin belirlenmesi de planlanmaktadır

I.3.Kapsam

Tez kapsamında, erkenden geçe doğru yapılan stratigrafide IV/D-C-B-A olarak kodlanan mimari evrelere ait yerleşim planını oluşturan yapılar ve savunma sistemi detaylı bir şekilde irdelenmiştir. Seyitömer Höyük'ün dahil olduğu Batı Anadolu

Bölgesi'nin İç Batı Bölümü de dahil olmak üzere Orta Anadolu Bölgesi mimarinin karşılaştırılması sırasındaki coğrafi kapsam içerisinde yer almaktadır.

I.4.Yöntem

2006-2014 ve 2019-2021 yıllarında kurtarma kazısı çerçevesinde gerçekleştirilen çalışmalar neticesinde açığa çıkarılan toplam 174 adet yapının yapım tekniklerinin ve kullanım amaçlarının saptanarak yerleşim planının belirlenmesi çalışmamızın odak noktasını oluşturmaktadır. 2006-2014, 2019-2021 yılları arasında gerçekleştirilen kazı çalışmalarında aktif olarak yer almamın yanı sıra, çalışmaya dahil edilen 2006-2014 yılları mimari kalıntıları ve ilgili buluntularına ait tüm veriler Prof. Dr. A. Nejat Bilgen'in izni ile Kütahya Dumlupınar Üniversitesi Arkeoloji Bölümü, Seyitömer Höyük Kazı arşivinden derlenmiştir. Bu aşamada arazi raporları, fotoğraflar, mimari çizimler, küçük buluntu fotoğrafları, kasa döküm listeleri, etütlük ve envanterlik eser listelerinden oluşan arşiv taranmış gerekli veriler toplanarak çalışma için gerekli zemin oluşturulmuştur. 2019-2021 yıllarına ait bilgiler ise Kütahya Müzesi Müdürlüğü'nün izni ile kullanılmıştır. Bu bağlamda söz konusu dört evreye ait yerleşim planını oluşturan öncelikle yapıların, bu yapıların mimari donanımları ve buluntularının konumları detaylı bir şekilde tanımlanmış; mimari donanım ve buluntular göz önünde bulundurularak işlevlerine yönelik görüşler belirtilmiştir. Söz konusu yapılar için oluşturulan kataloglara sayısal veriler işlenmiş ve yapı planları eklenmiştir; yapıların içinden *in-situ* durumda ele geçirilen buluntuların konumlarını içeren listeler ise bölüm sonuna eklenerek tüm evre planlarını oluşturan yapılar bir bütünlük içinde sunulmuştur.

Seyitömer Höyük'te 1989 yılında yapılan karelaj sistemi Prof. Bilgen başkanlığında yürütülen yeni dönem kazısında da kullanılmaya devam edilmiştir. 20x20m.'lik karelere bölünmüş olan kazı alanındaki bu kareler sektör olarak adlandırılmış ve harflerle kodlanmıştır. Her sektör kendi içinde 10x10m.'lik plankareye bölünmüş olup dört plankare içermektedir. Plankareler kuzey-güney yönde harflerle,

doğu-batı yönde sayılarla kodlanmıştır. Örneğin P Sektörü içinde I11-I12-J11-J12 olmak üzere dört plankare yer almaktadır ve bu plankarelerin kazısı açık alan sistemi ile gerçekleştirilmiştir. Kazı çalışmalarının temelini oluşturan bu sistemde açığa çıkan buluntulara sektörün baş harfi ile başlayan sayılar verilmiş ve bu sayı buluntu fişinde kasa numarası olarak belirtilmiştir. Tüm sektörde açığa çıkartılan buluntular kasa döküm defterine günlük olarak işlenmiştir. Bu yöntem ile buluntuların tabakadaki dağılımı kolaylıkla tespit edilebilmiştir.

Tabakalar, kazı sırasında mimariye, mimarideki değişime ve devamlılığa göre belirlenmiştir. Tez çalışması sırasında, "yapı" olarak adlandırılan duvarlarla sınırlandırılan, taş ya da sıkıştırılmış topraktan tabana sahip mimarinin, içinde tespit edilen *in-situ* buluntulara ve mimari donanımlara bakılarak yapıların kullanım amacına yönelik yorum yapılmıştır. Yapıyı bölen duvarlarla oluşturulan alanlar "oda" olarak adlandırılmış ve yapı içinde değerlendirilmiştir. Yapılar ile ilgili sayısal veriler, ölçüler ve yönler ile ilgili bilgiler hazırlanmış olan yapı kataloğuna işlenmiştir. Ayrıca yapılar içinde *in-situ* durumda açığa çıkartılan buluntulara ait bilgiler her yapı için hazırlanan buluntu listesine aktarılmıştır.

Yapılara ait çizimler, günlük rapor ve ön raporlardan teyit edilerek *Autocad* programı yardımı ile oluşturulan planlarla eşleştirmesi yapılmıştır. Çizimlerine ulaşılabilen yapıların fotoğrafları ise fotoğraf arşivinden sektör ve plankare dosyaları göz önüne alınarak seçilmiştir. Tanımları yapılan yapıların ölçüleri, yapı içi mimari donanımlar çizimleri ve fotoğraflarla karşılaştırılarak yeni bir yapı planı oluşturulmuş; varsa eksik duvarların, ocak, öğütme tezgâhı vb. mimari donanımların çizimleri *Autocad* programında tekrar çizilerek tamamlanmıştır[1]. Örneğin, iki duvarı korunmuş olarak tespit

[1] Söz konusu tüm yapıların tanımları yapılırken heyet üyesi olarak uzun süre bulunduğum höyükteki kazı çalışmalarındaki gözlemlerimden yararlanmış bulunmaktayım.

edilen yapılarda, taban yayılımına ve mevcut duvarları göz önünde bulundurularak tamamlamalar yapılmıştır.

Toplam 171 adet yapının[2] çizimleri tekrar değerlendirilerek yerleşim planlarının evrelere göre renklendirmesi yapılmış; bu planlar birbiri üzerine gelecek şekilde yerleştirilmiş, yapıların alt-üst evre bağlantıları tespit edilmiştir. Bölümler ve kataloglar oluşturulurken erkenden geçe doğru D-C-B-A olarak kodlanan evrelere ait yapılar, evrenin kodu başa gelecek şekilde yapı numarası verilmiştir; D evresine ait bir yapı "D01 No.lu Yapı" olarak numaralandırılırken, A evresine ait bir yapı "A01 No.lu Yapı" olarak numaralandırılmıştır. Tüm evrelere uygulanan bu numaralandırma sistemi sayesinde katalogda yer alan yapının hangi evreye ait olduğu anlaşılmaktadır[3].

Yapı katalogları oluşturulurken, konum, ölçü, kod, mimari donanımlar ve yapı girişi başlıkları belirlenmiştir. Her bir yapının konumu, ölçüleri, kodları ve yapı içi mimari donanımlarını içeren katalogda, yapı girişinin yapının mevcut duvarları üzerinde izlerine rastlanılmamış olduğu durumlarda giriş önerisinde bulunulmuş, yapının girişinin belirlenemediği durumlarda ise yapı kataloğundaki "Giriş" kısmına "?" işareti eklenerek kesin olmadığı belirtilmiştir.

Her kataloğun altına ilgili yapının planı 400, 300 ve 200m. ölçeklerden uygun olanı yerleştirilmiştir. Kataloğun sol alt köşesine daha küçük boyuttaki genel plan yerleştirilerek ok ile yapının yerleşim planı içindeki konumu gösterilmiştir.

Yapıların tabanları üzerinde *in-situ* durumda ele geçirilen buluntuların envanter numarası, kasa numarası, adı, malzemesi, konumu ve seviyesini içeren bir buluntu listesi oluşturularak katalogların sonuna eklenmiştir.

---

[2] Tez kapsamında toplam 174 adet yapı incelenmiştir, ancak bu yapıların 171 adedine yapı kataloğunda yer verilmiştir.

[3] Tez kapsamında incelenen yapılara ait numaraların Kazı Raporlarında bulunan karşılığı Yapı Kataloğu'na eklenmiştir.

Yerleşimde tespit edilen mezarlar ile ilgili veriler, ait oldukları evrenin sonuna eklenmiştir. Mezarların konumları belirlenerek ilgili bölümde detaylı tanımları yapılmış, mezarların bilgilerini ve fotoğraflarını içeren bir mezar kataloğu oluşturulmuş ve kataloglar bölümüne eklenmiştir.

Son olarak değerlendirme bölümünde, tüm evrelere ait bilgiler özetlenerek, yerleşimin kendi içinde geçirdiği değişim ve dönüşümler irdelenmiştir. Bu evrelere ait mimari unsurlar, çağdaş yerleşimlerle karşılaştırılarak yorumlanmıştır.

II. SEYİTÖMER HÖYÜK

II.1. KONUM

Seyitömer Höyüğü'nün bulunduğu Kütahya ili, Ege Bölgesi'nin Kuzeydoğu yönünde İç Anadolu Bölgesi'ne doğru sokulan kısmında bulunur. Bu kısım doğuda İç Anadolu, batıda Kıyı Ege ile komşu olan İç Batı Anadolu Bölümü'nde yer alır[4]. (Harita 1) Bölge, İç Anadolu ve Ege arasında bir eşik konumundadır ve çevre bölgelerden gelen tarihi ve doğal yolların kesiştiği geçiş noktasında yer alır. Kütahya ili, Frigya Bölgesi olarak bilinen bu coğrafi bölgenin Küçük Frigya (Frigya Epiktetos) bölgesinin sınırları içinde bulunur[5].

Kütahya il merkezine 26 km. uzaklıkta bulunan Seyitömer Höyüğü, günümüzde Linyit işletmesi rezerv sahası içinde yer alır[6]. Höyüğün bulunduğu alan pliosen yaşlı bir göl oluşumudur[7]. Doğu yönde bir dere yatağından bahsedilen[8] bölge Linyit kömürü alımı için oluşturulan açık ocaklar neticesinde coğrafi yapısının temel özelliklerini tamamen kaybetmiş durumdadır[9].

Höyüğün 1989 yılında kazı yapılmadan önce yüksekliği yaklaşık 20m. olarak ölçülmüştür[10]. Kuzey kesimi oldukça dik bir görünüme sahip olan höyük, güney kesimde daha yayvan bir topografyaya sahiptir. Höyüğün doğal bir tepe üzerine kurulduğu ilk yapılan kazı çalışmalarında tespit edilmiştir[11] (Lev: I, Foto 1-2).

---

[4] Dönmez 1972, s.46-47.

[5] Sevin 2001, s.209.

[6]Seyitömer Linyit İşletmesi 2013 yılına kadar Türkiye Kömür İşletmeleri'ne bağlı iken 2013 yılında özelleştirilmiştir. Özelleştirme sonrasında işletmenin adı "Çelikler Seyitömer Elektrik Üretimi Aş" olarak değiştirilmiştir.

[7] Aydın 1991, s.192; Yanık 2022.

[8] İlaslı 1996, s.1, 19.

[9] Aydın 1991, s.192.

[10] Aydın 1991, s.192.

[11] Aydın 1991, s.192.

II.2. KAZI ARAŞTIRMA TARİHÇESİ

- Höyük 1985 yılında I. Derece Arkeolojik sit alanı olarak tescillenmiştir ve ilk kazı çalışması 1989 yılında Eskişehir Müze Müdürlüğü tarafından kurtarma kazısı kapsamında yapılmıştır[12].
- 1990 yılında ise Afyon Müze Müdürlüğü'ne devredilen kazı çalışmaları 1995 yılına kadar sürdürülmüştür[13].
- Uzun bir aradan sonra Kütahya Dumlupınar Üniversitesi Arkeoloji Bölümü tarafından 2006 yılında tekrar başlatılan kazı çalışmaları ise kazı alanın içinde bulunduğu işletme sahasının özelleştirilmesinden dolayı 2014 yılında tamamlanmak zorunda kalmıştır[14].
- Kütahya Müzesi Müdürlüğü tarafından 4 yıl sonunda tekrar başlatılan kazı çalışmaları 2019-2021 yılları arasında devam etmiştir[15].
- 2023 yılında ise Kütahya Müzesi Müdürlüğü tarafından kazı çalışmalarına yeniden başlanılmıştır.

Farklı kurum ve kuruluşlar tarafından yapılan kazı çalışmalarında kazı ve belgeleme yönteminin farklı olmasından dolayı sonraki çalışmalarda bazı zorlukların yaşanma olasılığı yüksektir. Prof. Bilgen başkanlığındaki kazı çalışmaları bu araştırma tarihçesinde uzun bir süreci kapsadığından bu tez kapsamında incelenen tabakaya ait verilerin büyük bir çoğunluğunun bu kazı sürecinde açığa çıkarılmış ve belgelenmiş olması çalışmalara ait verilerin bir araya getirilmesi ve değerlendirilmesi noktasında kolaylık sağlamıştır[16].

---

[12] Aydın 1991, s.191-192.

[13] Topbaş 1992, s.11-34; Topbaş 1993, s.1-30; Topbaş 1994, s.297-310; İlaslı 1996, s.1-20.

[14] Bilgen 2008, s.321-332.

[15] Ünan vd. 2021, s.1-19. Seyitömer Höyük Kurtarma Kazısı kapsamındaki çalışmalar, 2019-2020 yıllarında Müze Müdür V. Serdar ÜNAN, 2021 yılında Seher A. DUĞAN başkanlığında sürdürülmüştür.

[16] Bu fırsatı bana veren değerli hocam Prof. Dr. A. Nejat BİLGEN'e ve Müze kazıları sırasında desteklerini esirgemeyen Müze uzmanı Serdar Ünan'a bir kez daha sonsuz teşekkürlerimi iletiyorum.

II.3. SEYİTÖMER HÖYÜK ORTA TUNÇ ÇAĞI ARAŞTIRMALARI

İçinde bulunduğu linyit havzasından dolayı özel bir durumu olan Seyitömer Höyüğü kurtarma kazısı kapsamında 1989 yılından bu yana belli aralıklara kazılması sonucu açığa çıkarılan çeşitli karakterdeki arkeolojik veriler kendi dalında uzman bilim insanları tarafından araştırma konusu olarak, yüksek lisans ve doktora programı kapsamında tez konusunun yanı sıra makale olarak da çalışılmıştır. İlk yapılan çalışmalar arasında yüksek lisans tezleri yer almaktadır. Orta Tunç Çağı ile ilgili yapılan çalışmalar ve konuları aşağıda belirtilmiştir;

"Seyitömer Höyük İdolleri" adlı tez çalışmasında 1990-2010 yılları arasında yapılan kazılarda bulunan toplam 70 adet idol incelenmiştir. Bu idollerden 17 adeti Orta Tunç Çağı'na tarihlendirilmiştir. Kusura, Harmanören, Karataş, Troia, Küllüoba yerleşimlerinde bulunan idollerle benzer özelliklere sahip olduğu ortaya konulan çalışmada tipolojik ayrımı yapılan idollerin kataloğuna da yer verilmiştir[17].

"Seyitömer Höyüğü'nde Bulunan MÖ II. Bin Yıla Ait Metal İğneler" adlı yüksek lisans çalışması kapsamında incelenen 2006-2008 yıllarına ait 48 adet iğnenin tipolojik ayrımı ve analojisi yapılarak çalışma tamamlanmıştır. Kullanım amacı belirlenen iğnelerin büyük çoğunluğunu süs iğnelerinin oluşturduğu sonucuna varılmıştır. Tunçtan yapıldığı tespit edilen iğneler arasında dilimli başlı, spiral başlı, halka başlı, kıvrık başlı, küre başlı, koni başlı, çivi başlı, dikiş iğneleri ve çuvaldızlardan oluşan örnekleri vardır[18].

"Seyitömer Höyüğü'nde Bulunan MÖ II. Bine Ait Dokumacılıkla İlgili Bulgular" adlı tez çalışmasında ise çoğunluğu pişmiş toprak olan 222 adet ağırşak, 82 adet tezgâh ağırlığı incelenmiştir. Bezemeli örneklerin de bulunduğu ağırşak grubunun sayı olarak

[17] Silek 2010.

[18] Çekiçioğlu 2009.

fazla olması günlük ihtiyacın karşılanmasından çok üretim amacıyla kullanıldığı öne sürülmüştür[19].

"Seyitömer Sivil Mimarisinin Özellikleri Ve Gelişimi" adlı çalışmada Orta Tunç Çağı'na ait tabakaların açığa çıkarılan kısmını kapsayan bir çalışma yapılmış olup, döneme ait mimari veriler sonraki yıllarda da açığa çıkarılmaya devam edilmiştir. Çalışma kapsamında Orta Tunç Çağı'na ait yerleşimin genel özelliklerine değinilmiş ve 55 adet mekânın kullanım amacı belirlenmiştir[20].

Mimari ile ilgili diğer bir tez ise *"Seyitömer Höyüğü'nde bulunmuş Orta Tunç Çağ'ına Ait Bir Depo Mekânı" adlı çalışmadır.* 16 No.lu mekân, mimari yapısı, iç donanımları ve *in-situ* olarak ele geçen 42 adet buluntusu ile birlikte incelenmiştir. Benzer özellikler barındıran çevre yerleşimler arasında Demircihöyük, Beycesultan, Kusura gibi yerleşimler yer alırken Ağızören, Çavlum, Demircihöyük-Sarıket mezarlık alanları ile benzerlikler tespit edilmiştir[21].

*"Seyitömer Höyük 24 No'lu Orta Tunç Çağı IV-A Mekânı" adlı çalışma ile m*ekanın konumu ve boyutları sebebiyle bir yöneticiye ait olabileceği belirtilmiştir [22].

"Seyitömer Höyük Çatı Örtü Sistemleri" adlı tezde ise Orta Tunç Çağı mekanına ait çatı örtü sistemi ile ilgili çalışma tezin bir bölümünü oluşturmaktadır. 11 No.lu mekanın tabanında çökmüş bir durumda açığa çıkarılan ve çatı örtü sistemine ait olduğu ön görülen kalıntıdan yola çıkılarak bu dönem çatı örtü sisteminin düz dam şeklinde olduğu ifade edilmiştir[23].

Seyitömer Höyük ile ilgili yapılan bir başka çalışma ise *"Anadolu Tunç Çağı İnsan İskeletlerinin Paleodemografik ve Morfometrik Analizi; Kütahya Seyitömer*

[19] Karaoğlan 2010, s.75.

[20] Yüzbaşıoğlu 2010, s.44; Ünan 2013, s.7-19.

[21] Bilgen 2011, s.48.

[22] Vuruşkan 2015.

[23] Özcan 2010, s.34-61.

Örneği" adlı tezdir. Orta Tunç Çağı'na ait 2006-2010 yıllarında açığa çıkarılan 29'u erkek, 15'i kadın, 13 çocuk, 5'i bebek olan 64 birey incelenmiştir[24].

"Seyitömer Höyük Orta Tunç Çağı Mezarlarının Etno-Arkeolojik Açıdan İncelenmesi" adlı tez ise dönemin ölü gömme adetleri çerçevesinde farklı bir bakış açısı sunmuştur[25].

Ünan tarafından *"Seyitömer Höyük Orta Tunç Çağında Tahıl Üretim ve Depolama Faaliyetlerinin İrdelenmesi"* adlı çalışmada tabakada yer alan sürtme taş aletler ve silolar üzerinde durulmuştur[26].

Son yıllarda tamamlanan iki doktora tezi de dönemin en fazla sayıdaki buluntu grubunu oluşturan metal eserler ve çanak-çömlekle ilgilidir. Bunlardan ilki *"MÖ 3. Ve MÖ 2. Binyılda Seyitömer Höyük Madenciliği"*[27], ikincisi ise "*Seyitömer Höyük Orta Tunç Çağı Seramiği"*[28] adlı doktora tezidir.

Seyitömer Orta Tunç Çağı ile ilgili makalelere ait bilgilere aşağıda yer verilmiştir.

Sayın Bilgen ve Bircan tarafından *"Seyitömer Höyük Buluntularından İp/Urgan ve Dokuma Kumaş ile Deri Ayakkabı Numuneleri"* adlı çalışma yayımlanmıştır. Çalışmada OTÇ'nin C evresine ait bir adet dokuma, iki adet ip parçası, B evresine ait iki adet ip parçasının ve deri ayakkabı numunesinin analizleri yapılmıştır. Boya spektrumuna rastlanan numuneler detaylı bir şekilde incelenmiştir[29].

Özcan tarafından, 2008 yılı çalışmalarında ele geçen dua jesti yapan bir insan figürünün sadece baş kısmının bulunduğu bir kemik levha detaylı bir şekilde çalışılmış

[24] Özdemir 2011.

[25] Zenci 2016.

[26] Ünan 2019.

[27] Başkurt-Usta 2023.

[28] Bilgen 2023.

[29] Bilgen - Tütüncüler-Bircan 2017, s.155.

ve bu çalışmalar sonucunda bu jestin Eski Hitit Öncesi Dönemi'ne ait bir gelenek olduğu vurgulanmıştır[30].

Diğer bir buluntu grubunu oluşturan dokumacılık materyalleri, Karaoğlan tarafından lisans tezi kapsamında çalışıldıktan sonra, aynı grup içinde yer alan küre biçimli ağırşaklar ayrıca makale konusu olarak da ele alınmıştır[31]. Karaoğlan tarafından bir başka çalışma olan *"Seyitömer Höyük Orta Tunç Çağı Ağırşakları Üzerine Değerlendirme"* adlı makalede ağırşaklar tipolojik olarak incelenmiştir[32].

Seyitömer Höyük Orta Tunç Çağı bulgularının genel özelliklerini tanıtan bir çalışma ise Bilgen ve Bilgen tarafından yayımlanan ve Seyitömer Höyük I kitabı içinde yer alan "*Orta Tunç Çağı Yerleşimi (IV. Tabaka)*" olarak isimlendirilen makaledir[33].

"Seyitömer Höyük Orta Tunç Çağı Yontmataş Topluluğu" adlı makalede Kolankaya Bostancı, 459 adet yontmataş buluntusunu incelemiş, hammadde, teknoloji ve tipoloji kategorileri altında gruplayarak kullanım amaçlarını belirlemiştir[34].

Ünan ve Kaygısız tarafından yayımlanan diğer makale ise *"Seyitömer Höyük 2019-2021 Yılı Orta Tunç Çağı Bulguları Üzerine Değerlendirme"*'dir. Söz konusu yıllara ait yapılar detaylı bir şekilde incelenerek, katalog bilgilerine yer verilen çalışmada, mekan içinde ele geçen buluntulara ait verilere de katalogda yer verilmiştir[35].

Özek, "*Seyitömer Höyük Hayvan İskeletlerinin İlk Zooarkeolojik Bulguları"* adlı makalesinde, Orta Tunç Çağı'na ait hayvan iskeletleri incelenmiştir[36].

---

[30] Özcan 2019, s.33-44.

[31] Karaoğlan 2020, s.109-132.

[32] Karaoğlan 2022, s.675-712.

[33] Bilgen - Bilgen 2015.

[34] Kolankaya-Bostancı 2022b, s.651-673.

[35] Ünan - Kaygısız 2022, s.605-650.

[36] Özek 2022, s.857-877.

Diğer bir çalışma ise Sandalcı tarafından yapılmıştır. *"Seyitömer Höyük Kurtarma Kazısı'nda Ele Geçen Figürinler"* adlı makalede diğer dönemlerle birlikte ele alınan figürinlerin tipolojik ayrımı yapılarak detaylı olarak incelenmiştir [37].

"Seyitömer Höyük: Orta Tunç Çağı'na Tarihlendirilen Döküm Kalıbına Dair Değerlendirmeler" adlı çalışmada Orta Tunç Çağı'na ait bir yapı ve içerisinde ele geçen kalıp detaylı bir şekilde irdelenerek benzer özellikteki kalıplar ile karşılaştırılmıştır[38].

"*Seyitömer Höyük'ten Orta Tunç Çağı Seramik Örneklerinin Karakterizasyonu*" ve "*Analyses and Comparision of Mudbrick Building Materials from Seyitömer Höyük Early Bronze Age III and Middle Bronze Age*" adlı çalışmalarla tabakadan ele geçirilen bir grup seramik ve kerpiç malzemenin arkeometrik analizleri yapılarak yayımlanmıştır[39].

[37] Sandalcı 2022, s.325-415.

[38] Ünan vd. 2024, s.25-33.

[39] Taşçı vd. 2020; Taşçı vd. 2024.

II.4. STRATİGRAFİ

1989 yılından bu yana höyükte yapılan kazı çalışmalarında, Erken Tunç Çağı II'den Roma Dönemi'ne kadar olan yerleşim ortaya çıkarılmıştır[40]. 2014 yılı çalışmaları sonucunda Bilgen tarafından belirlenen yerleşim stratigrafi şu şekildedir: Erken Tunç Çağı II, Erken Tunç Çağı III, Orta Tunç Çağı, Akhaemenid Dönem, Hellenistik ve Roma Dönemi'ne ait toplamda 5 tabaka tespit edilmiştir ve bu tabakalara ait toplam 11 adet alt evre tespit edilmiştir[41].

2019-2021 yılında yapılan çalışmalara göre yukarıda belirlenen tabakalara yeni evreler eklenmiştir. Bu evreler arasında IV. Tabaka'ya ait dördüncü bir evre, IV-D olarak adlandırılmıştır. Önceki çalışmalarda ETÇ III'e tarihlendirilen V. Tabaka'nın dördüncü bir evresi tespit edilerek V-D olarak adlandırılmıştır. Bu evrenin altından ise ETÇ III'ün başına tarihlendirilen çark yapımı kapların ilk defa görüldüğü tabaka olan Erken ETÇ IIIA'ya tarihlendirilen VI. tabaka açığa çıkarılmıştır. VI-A-B-C ve D ise ETÇ II'ye tarihlendirilen tabakalar olarak belirlenmiştir[42]. Bahsi geçen tabakalar birleştirilerek Tablo 1'de verilmiştir.

Her bir tabaka dönemin mimari özelliklerini, sosyal, kültürel yaşam dinamiklerini yansıtan önemli veriler sunmaktadır. Tabakalar arasındaki geçişler, toplumsal yapıdaki dönüşüm ve etkileşimlerin sonucunda sosyal ve kültürel faktörlerin yansımasını barındırması açısından da önemli veriler ortaya koyar.

[40] Aydın 1991, s.191-204; Topbaş 1992, s.11-34; Topbaş 1994, s.297-310; İlaslı 1996, s.1-20.

[41] Bilgen 2008, 321-332; Bilgen 2009, 71-88; Bilgen vd. 2010, 341-354; Bilgen vd. 2011, 367-380; Bilgen vd. 2012, 234-255; Bilgen vd. 2013, 201-216; Bilgen vd. 2014, 349-360; Bilgen vd. 2015, 323-338; Bilgen vd. 2015, 119-186.

[42] Ünan vd. 2021; Ünan vd. 2024; Ünan 2023.

I.TABAKA	Roma Dönemi	**MS 255-363**
II.TABAKA	Hellenistik Dönem	**MÖ 334-30**
III.TABAKA	Akhaemenid Dönem (Demir Çağı)	MÖ 500-334 IIA: Geç Evre IIB: Erken Evre
IV.TABAKA	Orta Tunç Çağı	**MÖ 2000-1500** IV-A 1600-1500 IV-B 1750-1600 IV-C 1850-1750 IV-D[43]2000-1850
V.TABAKA	Erken Tunç Çağı III	**MÖ 3000-2000** V-A 2338-2064 V-B 2455-2201 V-C 2569-2342 V-D 2469-2297
VI.TABAKA	Erken Erken Tunç Çağı IIIA	**VI 2574-2462**
VI.TABAKA	Erken Tunç Çağı II	VI-A 2619-2467 VI-B 2622-2471 VI-C 2848-2491 VI-D

Tablo 1: Seyitömer Höyük Stratigrafisi

[43] 2020-2021 yıllarında yapılan kazı çalışmaları sırasında tespit edilmiştir ve bu evreye ait sınırlı sayıdaki yapı tez kapsamında incelenmiştir.

III. SEYİTÖMER HÖYÜK ORTA TUNÇ ÇAĞI MİMARİSİNDE KULLANILAN YAPI MALZEMELERİ

Bölgelerin jeolojik yapısı ve bitki örtüsündeki farklılıklar taş, kerpiç ve ahşap gibi endüstri ürünü olmayan malzemelerin kullanımında bölgelere göre farklılık göstermesine sebep olmuştur[44]. Seyitömer yerleşiminde başta taş olmak üzere ahşap ve kerpiç malzemelerin yoğun bir şekilde kullandığı tespit edilmiştir. Bu durum, malzeme teminindeki yerel kaynakların etkisini göstermektedir.

III.1. TAŞ

Seyitömer Höyük Orta Tunç Çağı tabakasında, mimaride kullanılan taş cinsleri çeşitlilik gösterir. Bu çeşitliliğin sebebi höyüğün linyit kömürü rezerv sahası içinde yer almasıdır. Yerleşim planını oluşturan yapıların inşaasında kullanılan taşlar arasında tortul kayaçlardan kireçtaşı, marn, kumtaşı, konglomera, bitümlü şeyl ve radyolarit; magmatik kayaçlardan bazalt ve ignimbrit; ayrıca metamorfik kayaçlardan serpantin yer almaktadır.

Kütahya ve çevresinde en eski kayaçlar biyolojik çeşitliliğin ve ekolojik etkileşimlerin zenginleştiği Devoniyen Dönemi'ne ait olup, çeşitli tipte şist ve mermerlerden oluşur. Bu serinin üzerinde orta permiyen kalkerleri yer alır. Mesozoik Dönemi ultramafik kayalarla temsil edilmiştir[45]. Ultramafik kayaçlar üzerinde ise çoğu silisleşmiş, karbonatlaşmış ve limonitleşmiş bir kayaç türü görülmektedir. Tersiyer döneminde miyosen ve pliyosen yaşlı sedimanter kayaçlar yer alır. Miyosen, genellikle flüviyal karakterli, kaba taneli ve ince taneli detritiklerden ibarettir. Miyosen detritikleri üst seviyelere doğru tüf katkıları içerir, tüf ve aglomeralardan ibaret bir volkanik kuşak miyoseni pliyosenden ayırır. Pliyosen laküstr karakterli marn ve kireçtaşları ile temsil edilir. Daha üstte yer alan ve geniş yayılım gösteren gevşek konglomeralar orta

[44] Demir 2006, s.163-164.

[45] Tamer vd. 2006, s.43.

pliyosenden daha genç bir yaştadır[46]. Bölgede magmatik kayaçlar; asit intrüzifleri, ofiyolitik seri kayaçları ve andezit, dasit, bazalt ve tüflerden oluşan genç volkaniklerle ile temsil edilir[47]. Yarı kristalize kalker ve metamorfik şistler Kütahya ovasının hemen güneyinde Yellice ve Gümüş dağlarında, serpantinler ise Kütahya ovasının kuzeyinde Yeşil ve Murat dağları civarında, kısmen yarı kristalize kalker, mermer ve kısmen de volkanik elemanlar bölgenin batısında yer alan Türkmen dağında bulunur. Seyitömer havzasının temelini Kretase yaşlı serpantinler oluşturmaktadır. Serpantinler, kayalık ve engebeli bir topoğrafya görüntüsüne sahip olup, gri-yeşil, koyu yeşilimsi, kahverengimsi renklerdedir. Yer yer ayrışma ve çatlak zonları boyunca beyazımsı silis dolgu ağlarıyla örülmüşlerdir.

Yerleşimde yoğun olarak kullanılan taş cinsi olan **Kalker (Kireçtaşı);** organik tortul kayaçlar gurubuna giren kalkerler türlerine göre sertlik dereceleri değişmektedir. Saf olmayan gevşek cinsleri kolaylıkla kırılabilir. Kalkerlerin su emmesi, aşınması ve suya direnci dokularına göre değişir. Kalkerlerin çoğu saf değildir. Bünyelerinde magnezyum, kil bitüm, manganez bulunabilir. Bileşiminde az olarak magnezyum karbonat da bulunabilir. Kalkerlerin içindeki kalsiyum karbonat çok zaman şekilsizdir. İçinde kuvars tanecikleri, kil mineralleri, feldispat parçacıkları, pirit kristalleri, organik maddeler de bulunabilir. Bu durumda, grimsi kalker, marnlı kalker gibi isimler verilir. Çökel kayaçların birçoğu daha önce yaşamış organizmaların kalıntılarından meydana gelmiştir. Bazılarında hayvanların kalıntıları kayaçta açıkça görülür. Bununla beraber bir kireçtaşı olan tebeşir, çıplak gözle görülemeyecek kadar küçük deniz hayvanlarının iskeletlerinden oluşmuştur. Bir diğer kireç taşı olan oolit, denizde kum tanelerinin etrafında biriken kalsitten oluşur[48]. Linyit sahasının güney ve batısında büyük bir yayılım

[46] Tamer vd. 2006, s.5.

[47] Tamer vd. 2006, s.8.

[48] Symes 2000, s.20.

gösteren üye, grimsi beyaz renkli killi kireç taşından ve tüfit ara seviyelerinden oluşmaktadır. Killi kireçtaşları, grimsi beyaz renkli sarımsı beyaz ayrışma renkli, ince taneli ve genellikle ince tabakalı bölgesel olarak tabakalanmaya bağlı düzgün dilimlidir. Tüfitler ise grimsi renkli, orta sertlikte tabakaları genellikle ince bazen orta kalınlıktadır. Bileşenler bolluk sırasına göre; siyah mika, feldspat, kuvars, beyaz mika ve çeşitli kaya kırıntılarıdır. Taneler az ve orta yuvarlaklıkta ve bağlayıcı madde olarak tüf ile bağlanmıştır. Tüfit seviyeli killi kireçtaşı üyesi gölsel bir ortamda çökelmiştir[49]. **Marn (Silisli Kireçtaşı);** Kalker ve kilin doğada % 50-70 oranında kalker ve % 30-50 kil karışımından oluşmuş kayaca nem denilmektedir. Oluşum bakımından tamamen sedimentler olup, diyojenez geçermiş genellikle düzenli tabakalı olarak bulunur. Marn oluşumu için daha çok tektonik ve orojenik hareketlerinin durulduğu, sakin ortamlar daha uygundur. Silisli kireçtaşı, sarımsı gri, beyazımsı gri ve genellikle ince, yer yer orta kalınlıkta tabakalı, çok sertleşmiş silisli kireçtaşlarından oluşmuştur. Silisli kireçtaşları genellikle silis ve yeniden kristallenme sonucu gelişmiş mikrospor kalsitten oluşmuştur. Ortalama kalınlık 5m. olan silisli kireçtaşı üyesi kuzeybatısında kömürlü seviyelerin incelip kamalanması sonucu doğrudan taban oluşumları olan çamurtaşı-kiltaşı üyesini örter. Bazı seviyelerde gastropod ve ostrakod fosilleri içerir. Paleontrapolojik bulgulara göre üyenin yaşı Geç Miyosen olarak tespit edilmiştir. Silisli kireçtaşlarının yaygın silis içermesi, çökelti ortamının tortullaşma anında silisçe zengin sularla beslenmesi sonucu oluşmuştur. Ortamdaki silis varlığı volkanizmaya bağlı püskürme öncesi hidrotermal evrenin etkilerini yansıtmaktadır. Silisli kireçtaşı üyesi içerisinde yer yer kıvrımlı yapı gösteren yanık serilere rastlanılmaktadır[50]. **Kumtaşı;** çimentosu ve taneleri silisli olan çok sert ve dayanıklı taşlardır. Çimentosu kalkerli olanlar ise çimentonun tanelerin arasını doldurma derecesine göre bazen yoğun olurlar. Bu takdirde dış tesirlere karşı

[49] Yanık 2022, s.21-31.

[50] Yanık 1997, s.12.

mukavemetleri değişir. Çimentolu ayrık tortul kayaçlardan olup, çapları 0.2-2mm. arasında olan kum tanelerinin doğal bir çimento ile birleşmesiyle kumtaşları oluşur. Kumtaşlarının incelenmesinde, hâkim olan elemanların mineral cinsi, şekli, iriliği ve çimentonun kimyasal bileşimi göz önünde tutulur. Tanecikleri birleştiren çimento; silisli, kalkerli, dolomitli, killi veya marnlı, demir oksitli, jipsli olabilir ve bunlarla beraber az miktarda organik madde bulunabilir[51]. **Konglomera;** çapları en az 2mm. olan yuvarlak çakılların çimentolanması ile meydana gelen kayaçlardır. Burada çakıl ve blokların yuvarlak olması söz konusu olduğundan bunların belli bir mesafe boyunca taşındıktan sonra çimentolaşmış olmaları gerekir. Çimento maddesi, killi, kalkerli ve silisli olabilir. Konglemeralar tektonik yükselmelerin, sellerle yarılan yamaçların, fay dikliklerinin, şiddetli dalga etkisine maruz kayalık falezlerin önünde ve Transgresyona uğrayan yerlerde oluşurlar[52]. **Radyolarit;** radiolaria denilen mikro organizmaların, hayatlarını kaybettikten sonra Abissal bölgede, çamur haline gelmiş silisli sert kısımlarının birikimi neticesinde oluşur. Rengi yeşil, kırmızısı kahverengi, hatta sarı olabilir. Çok sert, sık dokulu ve dayanıklı bir kayaçtır[53]. **Bitümlü Şist;** bitüm, katı veya yarı katı haldeki hidrokarbonlar için kullanılan genel bir terimdir. Koyu renkli, nispeten serttir. Bitümce zengin olduğu zaman distilasyonla petrol veya gaz üretiminde, enerji üretiminde yakıt olarak, külü de çimento hammaddesi olarak kullanılır. Şeyl ise bileşimindeki egemen mineral kildir. Kilden başka karbonatlar da ana mineral bileşenleridir. Tabaka düzlemleri boyunca görülen çatlaklarla tipik olup, kili hafifçe çekerler[54]. **Bazalt;** genellikle olivin, piroksen ve feldispat minerallerinden meydana gelir. Bununla birlikte bazaltın ince taneli nedeniyle bu minerallerin çıplak gözle seçilebilmesi her zaman mümkün değildir. Rengi

[51] Küçükkaya 2000, s.20-21.

[52] Sür vd. 2001, s.159.

[53] Sür vd. 2001, s.176.

[54] Genç 1987, s.37.

siyah veya grimsi siyahtır[55]. **İgnimbrit;** çeşitli volkanlardan, asit kalkerli lavların yanında çıkan ve kızgın bulutlarla taşınarak, ilerde çökelen, çeşitli irilikteki piroklastiklerin oluşturdukları tüflere ignimbrit denir[56]. Magmatit'lerin ve Sedimentit'lerin yüksek sıcaklık, basınç ve gerilim altında kalmaları ile yapı, doku ve mineralojik bileşimleri bakımından farklı özellikler kazanarak değişmeleri neticesinde meydana gelen kayaçlardır[57]. **Serpantin;** serpantin mineralinin oluşturduğu bir metamorfittir. Bileşiminde olivin, piroksen, hornblende, mika, granat ve demiroksit de bulunabilir. Düşük sıcaklıkta hidrotermal safhada, bir bakıma olivince zengin kayaçların, örneğin Peridoditin Serpantinleşmesi neticesinde meydana gelir. Gri-yeşil, siyahımsı yeşil renklerde olup, mercekler, damarlar halinde, diğer metamorfitler arasında yer alır[58]. Sıcaklık ve basıncın etkisiyle minerallerin bir yöne doğru uzamalar ve yassılaşarak sıralanmaları, ayrıca şistlik yüzeyleri boyunca kat kat ince levhalara ayrılabilme özelliğine sahip olmaları, kayaçlardan bazılarında metamorfizma ile kazanılan şisti yapıyı belirler[59].

III.2. AHŞAP

Yerleşimde mimariyi tamamlayan önemli bir unsur olarak ahşap kullanımı öne çıkmaktadır. Bazı yapılarda ahşap malzeme çatı örtü sistemini desteklemek amacıyla, bazı yapılarda üst katın taşınması için duvar içlerinde yer almaktadır[60]. Sıva genellikle duvar içindeki ahşap destekleri de örttüğünden, söz konusu ahşapların ne içerden ne de dışarıdan görülmesi mümkün olmamaktadır[61]. Seyitömer Höyük'te ahşap kullanımına

[55] Symes 2000, s.8.

[56] Sür vd. 2001, s.132.

[57] Sür vd. 2001, s.190.

[58] Sür vd. 2001, s.201.

[59] Sür vd. 2001, s.195.

[60] Naumann 1998, s.346.

[61] Naumann 1998, s.121.

dair izler; duvardaki ahşap dikme yuvaları, kapı kalıntıları, kapı lentoları ve tabana düşmüş vaziyetteki çatı kalıntıları gibi çeşitli kullanım alanlarında karşımıza çıkmaktadır. Bu veriler, ahşabın yapı elemanları arasında önemli bir malzeme olarak kullanıldığını ve özellikle taşıyıcı, üst örtü sistemi ve girişlerle ilgili unsurlarda sıkça tercih edildiğini ortaya koymaktadır.

III.3. KERPİÇ

Bir yapı malzemesi olarak kullanılan kerpiç toprakla suyun bileşimi, çamurun güneşte kurutulması ile elde edilir. İlk olarak, dal örgü yapıları sıva ile örtmekte kullanılan çamur, içine saman veya ot katılarak pekiştirilmiş, kurutulup sertleştirilerek tuğlalara dönüştürülmüştür. Bu teknik binlerce yılı aşarak günümüze kadar ulaşmıştır[62]. İnsanlar, Proto-Neolitik'den başlayarak hatta bazı bulgulara göre Üst Paleolitik Çağ'dan itibaren kilin niteliklerini tanımış ve yapı malzemesi olarak kullanmaya başlamıştır[63]. Kilin yaygın bulunabilirliği, onu sıkça kullanılan bir yapı malzemesi haline getirmiştir. Kolay erişilebilir olması ve şekillendirilebilir yapısı sayesinde geniş bir kullanım alanı çeşitliliğine sahiptir. Kerpiç kullanımı Seyitömer Höyük yerleşiminde sınırlı sayıdaki yapıda karşımıza çıkmaktadır.

III. 4. SIVA

Bir yapı malzemesi olarak kullanılan sıva, yapıyı oluşturan tüm duvarlarda, hem iç kısımlarda düzgün bir görünüm elde etmek hem de nem, böcek ve sineklerin içeriye sızmasını önlemek amacıyla kullanılmıştır. Genellikle sıva, duvarlar örülürken kullanılan harç gibi aynı malzemelerden hazırlanır; sıva, kıyılmış hayvan yemi ve saman gibi zengin katışımlarla, sıcağın sebep olduğu çatlamalara karşı dayanıklı ve esnek bir yapıya kavuşturulurdu. Bu kalın ve düzeltici alt sıvanın üstüne, zamanla yenilendiği için

[62] Yüzbaşıoğlu 2010.

[63] Özdoğan 1996, s.28.

kalınlaşan ince kilden bir astar çekilmektedir[64]. Seyitömer Höyük'te, sıva özellikle duvarlar, tabanlar, sekiler, bölmeler, ocaklar, bazı fırın tabanlarında ve öğütme tezgahlarında kullanılmıştır. Sadece bir örnekte, yapının tabanına düşmüş vaziyette bulunan ve çatıya ait karbonlaşmış durumdaki hatılların üzerinde sıva kalıntılarına rastlanmıştır. Hatılların üzerine uygulanan bu sıva ile çatının su geçirmezliği artırılarak, yapının su ile temasını engellemek amaçlanmıştır. Ayrıca, sıva sayesinde özellikle nem ve hava koşullarına karşı bir koruma sağlanmış, ahşap malzemenin ömrü uzatılmak istenmiştir.

[64] Naumann 1998, s.121.

IV. MİMARİ ELEMANLAR VE MİMARİ DONANIMLAR

Seyitömer Höyüğün Orta Tunç Çağı tabakasında, evrelere ait yerleşim planını oluşturan yapıların inşaası sırasında kullanılan malzemeler arasında taş, ahşap, kerpiç ve sıva yer alır.

Bu dönemde yapılarda kullanılan ana malzeme yerleşimin içinde bulunduğu linyit kömürü rezerv sahasında yaygın olarak bulunan silisli kireçtaşı ve marn olarak adlandırılan taşların yansıra çeşitli taş cinslerinin de kullanıldığı tespit edilmiştir. Az sayıda kum taşının kullanıldığı yerleşimde özellikle sur duvarında, yangından oldukça etkilenen bu taşın dayanıksız olduğunun farkına varan yerleşimcinin bu taşı daha sonra suru yenileme sürecinde tercih etmediği görülmüştür.

Çeşitli boy ve şekildeki marn ve kireçtaşları, duvarlar inşaa edilirken en çok tercih edilen taş cinsidir. Taşın kolay temini ve işlenmesinin kolay olması tercih sebebi olmalıdır. Bu taşların yanı sıra kömürün yanması sonucu oluşan şekilsiz ve diğer taşlara göre daha hafif olan curuf taşlarının yapı duvarlarında az olmak koşuluyla özelikle fırınlarda ve ocaklarda kullanıldığı görülmüştür.

Taş, duvar örgüsünün yanı sıra taban döşemelerinde, bölme, öğütme tezgâhı ve seki inşaasında, ocakların ön kısmında düz bir platform oluşturmak için ve fırın tabanlarında kullanılmıştır.

Duvar inşaasında kullanılan diğer malzeme ise kerpiçtir. Yüksek korunmuş olan bazı yapı duvarlarında, duvarın üst kısmının kerpiçle yükseltilmiş olduğunu gösteren duvar örnekleri bulunmaktadır. Bu duvarların yanı sıra, taş duvarın üst kısmının kerpiç ile devam ettiğinin kanıtı olarak ve bu kısmın yapı tabanına tamamen yıkılmış şekilde açığa çıkartılmış örnekleri de mevcuttur.

IV-C Evresinde, yerleşimde meydana gelen yıkımdan dolayı yenileme ihtiyacı duyulan yapıların tesviyesi sırasındaki tahribattan etkilenen yapıların duvarları az yükseklikte korunmuş olarak açığa çıkarılmıştır. Bu nedenle bu konu hakkında

bilgilerimiz kısıtlı olmasına rağmen birkaç istisna dışında tüm yapıların taş temel üstü kerpiç duvar şeklinde inşaa edilmiş olduğuna dair bir genelleme yapmak mümkün değildir. Yerleşimde iki metreye kadar korunan duvar örnekleri de göz önünde bulundurulduğunda bu yükseklikteki bir yapıda, kerpiç yapı malzemesi olarak tercih edilmemiştir.

Ahşap kullanımına dair bulgular, yapılarda çeşitli alanlarda karşımıza çıkar. Ahşap, özellikle yapı tabanı üzerinde karbonlaşmış olarak, yapı duvarları içinde ve önünde bulunan ahşap dikme yuvalarında gözlemlenmektedir. Çatı örtü sistemine ait olduğu düşünülen yatay-dikey konumda karbonlaşmış ahşap kalıntıları, yapı tabanları üzerinde tespit edilmiştir.

Özellikle duvar içlerinde bulunan ahşap yuvalarında yer alan ahşapların günümüze kadar ulaşamamış olmasının en olası sebebi, yapıların kullanım dışı bırakılmasından sonra bu ahşapların tekrar kullanılmak üzere alınmış olmalarıdır.

Diğer taraftan, ahşabın farklı kullanım şekillerinden biri olarak duvar içinde karşımıza çıkan ahşap yuvaları, özellikle iki katlı olarak inşaa edilmiş yapılarda, önemli bir taşıyıcı eleman olarak kullanıldığını gösteren somut bir veridir. Üst katın ağırlığını, duvarın üzerinden tabana daha etkili bir şekilde dağıtarak, duvarın taşıyıcı kapasitesini artırmak amacıyla bu ahşap dikmeler kullanılmış olmalıdır. Tek katlı yapılarda ise duvarlarının tek yüzlü (yani toprağa kazılarak) yapılmış olması ve fazla sayıda ahşap dikme yuvası barındırması sebebiyle bu yapıların çoğunlukla iki katlı yapıların alt katları olma olasılığını güçlendirmektedir. Üst evre tahribatından yapıların, üst katı etkilenmiş alt katlarına ait duvarlar daha yüksek korunmuş olarak günümüze ulaşmıştır.

Ayrıca yerleşimde ahşapların kapı yapımında da kullanıldığına dair somut izler bulunmaktadır. Kapılar, ahşapların dörtgen formda kesilerek dört veya beş adet uzun bloğun birleştirilmesiyle oluşturulmuştur. Bu kapı kalıntıları, yapı tabanına düşmüş vaziyette üç farklı yapıda karşımıza çıkar. Bu bulgular yerleşim özelinde önemli veriler

sunmaktadır. Özellikle, kapıların karbonlaşmış ahşap bloklarıyla birlikte, bu blokları birleştirmek için metal aparatın bulunmamış olması, kapıyı oluşturan blokların metal değil ahşap pimler ile birleştirildiğini göstermektedir.

Diğer önemli yapı malzemesi ise sıvadır. Özelikle yapının iç duvarlarında düz bir satıh oluşturmak için tercih edilen sıvanın, dış cephede kullanıldığını gösteren veriler ile karşılaşılmamıştır. Yanmış ve iyi korunmuş yapı duvarlarının iç yüzünde karşımıza çıkan sıvaların aynı zamanda yapı içi mimari donanımların inşaasında da kullanıldığı tespit edilmiştir. Özellikle, ocak, öğütme tezgâhı, bölme ve seki gibi donanımlarda, genel hatlar oluşturulduktan sonrasında hem pürüzsüz bir satıh elde etmek amacıyla hem de birlikte bulundukları alana sabitlemek amacıyla sıva kullanıldığı görülmüştür. Bazı donanımların, özellikle ocakların birden fazla sıvandığı görülmüş ve sıva işleminin çıplak elle yapıldığı ise donanımlar üzerindeki parmak izleri ve oluklardan anlaşılmıştır. Aynı zamanda söz konusu izler, bu tarz işlemlerden sonra yüzeylerde ek bir düzeltme işlemine gerek duyulmadığını göstermesi açısından önemlidir. Bazı örneklerde duvar sıvalarının duvar önüne konumlandırılan mimari donanımlarını kapsayacak şekilde devam ettiği gözlemlenmiştir. Hatta duvar sıvasının sıkıştırılmış toprak tabanla birleştirilerek taban üzerinde devam eden örnekleri de mevcuttur. Böylelikle yapıda, iç donanımlar ile birlikte tabanın bir bütünlük oluşturması sağlanmıştır. Özellikle ocaklara yakın konumda bulunan bölmeleri ve yapının diğer noktalarında bulunan bölmeleri oluşturmak için çömlek gibi bazı kapları sabitlemek amacıyla sıvanın kullanıldığı tespit edilmiştir.

Yapı duvarlarını ve yapı içinde tespit edilen mimari donanımları oluşturmak için kullanılan ve yukarıda bahsedilen yapı malzemelerin yanı sıra, mimariyi oluşturan temel yapı elemanları da karşımıza çıkar. Bu yapı elemanlarının başında duvarlar gelir. Yerleşimdeki yapıların inşaasında tek yüzlü, çift yüzlü, çift/ikiz duvarlar olmak üzere üç farklı duvar tekniği kullanılmıştır.

Tek yüzlü duvarlar; yapının bir yamaca yaslandırılarak ya da temel seviyesinde çukura kazılarak yapılması sonucunda oluşan duvarlardır. Bu tür duvarlarda, duvarın yapı içine bakan kısmı düz bir hat sergilerken arka kısmı düzgün bir hat oluşturmaz. Özellikle yamaca yaslandırılan yapılarda kullanılan tek yüzlü duvarlar, duvarın yalnızca bir yüzü toprağa dayandırılarak yapısal bir eleman olarak kullanılmıştır. Bu uygulama yapının stabilitesini arttıran bir inşaa tekniği olmakla birlikte toprağın zamanla duvara yapacağı basıncı azaltmak için bazı uygulamaların yapıldığı tespit edilmiştir. Diğer yandan, çukur kazılarak inşaa edilen duvarlar, doğrudan toprağa temas ettikleri için doğal desteği kullanarak daha dayanıklı hale gelmiştir.

Çift yüzlü duvarlar ise hem iç hem de dış yüzeylerin düzgün bir hat oluşturmasını sağlamak amacıyla, kullanılan taşların geniş ve düz yüzeylerinin iç ve dış yüzeylere denk gelecek şekilde yerleştirilmesiyle inşaa edilir. Özellikle ortak kullanım duvarları ve çok odalı yapılarda yer alan ara bölme duvarlarında tercih edilmiştir.

Tek ya da çift yüzlü duvarlar dışında, karşımıza çıkan diğer bir duvar tekniği ise çift/ikiz duvarlardır. Bu duvarlar, genellikle paralel iki duvarın simetrik bir şekilde inşaa edilmesi ile oluşur. Bazı durumlarda bir yapının yanına, daha sonra inşaa edilen yeni yapının, öncesinde var olan yapının duvarına bitişik inşaa edilmesi sonucunda, iki duvarın birleşiminden oluşan çift duvarlar meydana gelmiştir. Yerleşimde çift duvar örnekleri oldukça sınırlıdır.

Yamaçta yer alan yapıların duvarlarından en az bir tanesinin tek yüzlü olarak inşaa edildiği tespit edilmiştir. Yamaçtaki yapılardaki zaruretten doğan bu inşaa şeklinin yerleşimin tepe kısmında ise farklılık gösterdiği tespit edilmiştir. Yapıların temel seviyesinde kazılan ve çukura inşaa edilen duvarlar çukurun derinliği kadar tek yüzlü duvar özelliği gösterir. Bu durumda sokak seviyesindeki bir yapının girişi yapı içinde yüksekte kalmaktadır/yapının zemini aşağıda kalmaktadır. Tek yüzlü olarak inşaa edilen bu duvarların ait olduğu yapıların yanı sıra her iki yüzü düz olan çift yüzlü duvarlara sahip

yapılar da bulunmaktadır. Bu duvarlar, bazen çevresinde yer alan yapılarla bir kompleks oluşturmasalar da ortak kullanıldığı görülmüştür[65]. Bu ortak kullanım ise genelde bir komplekse ait yapıların odalarında tespit edilmiştir. Yerleşimdeki yapı duvarları genellikle bağımsız olarak kullanım görmüştür. Duvar kalınlıklarının değişiklik gösterdiği bu yapıların iyi korunmuş durumda olan örneklerinde yapı içine denk gelen yüzeylerinin kil ile sıvanmış olduğu tespit edilmiştir.

Yapı elemanları arasında yer alan kapı açıklıkları da önemli veriler arasındadır. Yapılara erişimi sağlayan ve aynı zamanda odalar arasındaki bağlantı noktaları olarak karşımıza çıkan bu açıklıklar duvar örülürken bırakılan boşluklardır[66]. Yapıların bir kısmında, bu açıklıkların köşelerinde söve taşı tespit edilmiştir. Kapı sövelerinde özellikle kolay işlenebilen yapısından dolayı marn taşı tercih edilmiştir. Bir yön birliğinin olmadığı söve taşları bazen kapı açıklıklarına yakın konumda, bazı örnekler de orijinal konumları dışında da tespit edilmiştir. Bir yapı içinde tespit edilen marn taşından yapılmış söveden yola çıkarak söz konusu yapının kapısının sağa doğru açıldığı önerilmiştir. Bir yapıda ise kapı iki adet kapı lentosunun boşluğu ve bir adet basamağı ile birlikte açığa çıkarılmıştır. Bu kapının ait olduğu yapının açık bir alan olması muhtemeldir. Başka bir yapıda, giriş holü tespit edilmişken bir kapı örneğinde ise büyük bir plaka taş yapı içine doğru yerleştirilerek eşik taşı olarak kullanılmıştır. Bu örneklere dayanarak ana girişlerin

[65] Odalar arası geçişin mevcut olmadığı ya da tahribattan dolayı tespit edilemediği durumlarda, yapıların ortak kullanım duvarlarına sahip olması ve ortak kullanım alanlarına açılmasından dolayı birden fazla yapının kompleks oluşturduğu düşünülmüştür.

[66] Özellikle C evresinde yerleşimcilerin ihtiyaçları doğrultusunda gelişen bu yerleşim planında dikkati çeken bir unsur ise mahremiyet olgusudur. İkinci ya da üçüncü şahısların yapının dışından evin içine doğru görsel erişimini engellemek olarak karşımıza çıkan görsel mahremiyete dikkat etmişlerdir. Eş zamanlı inşa edilen yapılarda uygulanabilirliği kolay olan bu mahremiyet olgusunu avlusuz bir yerleşimde yapılardaki ana giriş kapısı açıklıklarının karşılıklı denk gelmeyecek şekilde organize edilmiş olması ise dikkat çekicidir.

oluşturulması sırasında hane halkının ihtiyaçlarını karşılayabilmek amacıyla farklı uygulamalar yaptığı görülmüştür.

Odalar arası erişimi sağlamak için ise geçiş olarak adlandırılan açıklıkların kullanıldığı yapılarda, bu açıklıkların hiçbirinde söve taşı ele geçmemiştir. Bu durumda bu geçişlerin daha basit yöntemler ile kapatıldığı akla gelmektedir. Bu yöntemler arasında bir kumaş ya da hasırın kullanımı söz konusu olabilir.

Diğer bir yapı elamanı ise payanda/plastrolardır. Özellikle yamaca yaslandırılarak yapılan ve tek yüzlü olarak inşaa edilen ve diğer duvarlara göre uzunluğu fazla olan yapı duvarlarında karşımıza çıkar. Duvarın örülmesi sırasında yapı içine doğru çıkıntı oluşturacak şekilde yapılan dörtgen kesitli destek payandası amacına ulaşmış olmalıdır ki bu destek payandasının bulunduğu duvarlar diğer duvarlara göre daha iyi korunmuş durumda açığa çıkarılmıştır[67]. Bu tip yapı duvarlarında karşımıza çıkan diğer bir destek payandası ise yapının köşesinde yer alan çeyrek daire şeklinde olanıdır. Bu mimari öğenin, duvarı içten güçlendirmek amacının dışında, başka bir fonksiyonu olduğu da düşünülmektedir; söz konusu payandanın yapısal bir eleman olmanın ötesinde, çeşitli işlevsel amaçlarla kullanılmış olabileceği düşünülmektedir. Payandanın üst kısmının bir platform, raf vb. amaçla kullanılmış olduğu önerilmektedir.

Yapı duvarlarında dikkati çeken ve sayılı yapıda karşımıza çıkan dikmelere ait yuvaların çatı örtü sisteminde çatıda bulunan yatay hatılları destekleyen mimari elamandır. Yapı duvarlarının arasında bırakılan boşluklara yerleştirilen dikmelere ait yuvaların çok azında ahşap kalıntıya rastlanlmıştır. Kalıntısına rastlamadığımız sadece dikme yuvalarını tespit ettiğimiz yapılardaki bu durum yapıların tekrar inşaa aşamasında yerinden sökülerek yeni inşaa ettikleri yapılarda kullanılmış olduğunu düşündürmektedir. Dikme yuvalarının olmadığı yapılarda "yapı örtü sistemi nasıl destekleniyordu?"

[67] Seki, bölme, öğütme tezgahları ve payanda/plastrolar duvar ile bağlantılı yapı elemanları olmasından dolayı bu mimari donanımların bulunduğu yapıların planlanarak inşa edildiği düşünülmektedir.

sorusuna, yapının tabanında tespit ettiğimiz çukurlara yerleştirilen ahşap dikmelerle bu ihtiyacın karşılandığı cevabı verilebilir. Daha küçük boyutlu yapılarda ise duvar içi dikmelere ihtiyaç duyulmadan, birbirini kesen yatay hatılların uzunlukları yapının boyutunu karşıladığından, duvar içinde ahşap dikmelere gerek duyulmamıştır, bu durumda çatı örtü sistemi muhtemelen duvarlar tarafından taşınmış olmalıdır. Duvar içi dikmelere gerek kalmadan, bu yatay hatıl boyutlarının yapının genel ölçüleri ile uyumlu olduğu düşünülmektedir.

Yapılar içinde bulunan önemli mimari donanımlardan biri olan sekiler, duvarlara bitişik olarak inşaa edilmiştir. Sekilerin günümüz örneklerinde olduğu gibi en yaygın kullanım amacı oturma alanı sağlamaktır. Fakat dar oturma düzlemine sahip sekiler, pratik ihtiyaçları karşılamak amacıyla farklı işlevler de üstlenmiş olabilir. Sadece oturma amaçlı değil, aynı zamanda üzerine günlük kullanım eşyalarının yerleştirilebileceği bir platform olarak da kullanıldığı düşünülmektedir. Bu tür kullanımlar, sekilerin sadece oturma alanı sağlamakla kalmayıp, aynı zamanda yapının günlük işlevsel ihtiyaçlarını karşılayan çok yönlü elemanlar olarak tasarlandığını göstermekle birlikte yapı içindeki kullanım amaçları diğer mimari donanımlar ile değerlendirdiğinde netlik kazanmaktadır. Aynı zamanda yapının işlevselliğine katkı sağlayan sekiler, özellikle duvara bitişik inşaa edildiği durumlarda, dolaylı yoldan yapı duvarına destek olmaktadır.

Sekilerin, yapının tek duvarı önünde yer alabildiği gibi, iki ya da daha fazla duvar önünde köşe yaparak duvarlar boyunca devam eden örnekleri de karşımıza çıkmaktadır. Bu tür konumlandırma, özellikle yapının planına uygun olarak, yapı içi alanları verimli kullanmak amacıyla yapılmış olmalıdır. Uzunlukları 1 ile 3m. arasında değişen sekilerin üst genişlikleri ise 0.25 ile 0.50m. arasında değişir. Zeminden yükseklikleri ise 0.35-0.50m. arasında değişiklik gösterir. Duvar önünde konumlandırılan sekiler, teknik olarak duvarlar ile benzer biçimde inşaa edilmiştir. İnşaa edildikten sonra düz bir satıh oluşturmak için hem üst yüzeyde hem de yan yüzeyde plaka taşlar kullanılarak kaplama

yapılmış bazı örneklerde ise dış yüzeylerinin sıva ile kaplandığı görülmüştür. Özellikle Seyitömer Höyük'te ETÇ'den bildiğimiz seki kullanımının OTÇ'de de devam ettiğini belirtmek mümkündür[68].

Yapı içlerinde yer alan diğer mimari donanım ise bölmelerdir. Bölmeler, çeşitli formda, büyüklükte, kil ve plaka taş kullanılarak inşaa edilmişlerdir[69]. Duvara bitişik olarak inşaa edilen bölmelerin bir kısmı plaka taşların dik yerleştirilmesi ile bir kısmı kilin şekillendirilmesi ile oluşturulmuştur. Bölmelerin bazı örneklerinde üç tarafına plaka şekilli taşlar yerleştirilmiş tek tarafı ise büyük boyutlu şekilsiz bir taş ile ya da duvar örülerek kapatılmıştır. Bu uygulamanın sebebi açık olan tarafın sonradan kapatılıyor olması ya da bu kısmın güçlendirilmek isteniyor olmasından kaynaklanmaktadır. Bazı örneklerde ise bölmeler plaka taşlar ile çevrelenen alanın içine küp ya da çömlek yerleştirilmesiyle oluşturulmuştur. Bu bölmelerde kullanılan küplerin ve çömleklerin dip kısımları mevcut değildir, bu durum bize bu küp ve çömleklerin ikinci kullanımları olduğunu düşündürmektedir.

Diğer bölmeler ise yine duvar önüne duvara bitişik olarak inşaa edilmişlerdir. Fakat bu bölmelerde kerpiç kullanılmış ve yapı içine bakan kısım açıkta bırakılmıştır. Bahsi geçen bölmeler bir depolama alanı olarak kullanılıyor olmalıdır. Başka bir bölme tipi ise duvardan bağımsız olarak fakat duvara yakın konumlandırılmış olanlardır. Bu bölmeler, yapı tabanına kazılan derinliği az bir çukur ve bu çukurun yanlarına plaka taşların dik yerleştirilmesi oluşturulmuş, dairesel planlıdırlar. Bazı bölmelerin tabanları ise plaka taşlar ile kaplanmıştır. Genellikle bölmeler içerisinden *in-situ* durumda buluntunun ele geçmemiş olması, bölmelerin içinde bulunan malzeme hakkında yorum

[68] Seyitömer Höyük'te ETÇ'de tapınak olarak adlandırılan megaron planlı özel yapının ön odasında bulunan sekinin kullanım amacı net olarak bellidir. Bu alanda yani ön odada ana odaya girmeden önce sekide bekleme yapılmış olmalıdır. Kutsal bir yapının içinde gerçekleştirmeyi düşündükleri libasyon vb. faaliyetleri yapmadan önce beklemek için bu ön odadaki seki kullanılmış olmalıdır.

[69] Ünan 2019, s.113.

yapmamızı engeller. Özellikle bir küpün çevresinin taşlar ile sınırlandırılması ile oluşturulan bölmelerde arkeobotanik kalıntının tespiti bu tarz bölmelerin besinlerin depolanması için kullanıldığını göstermesi açısından önemlidir.

Yapı içlerinde tespit edilen diğer bir mimari donanım ise beslenme rutinine hizmet eden öğütme tezgahlarıdır. Öğütme tezgâhları, yapı içlerinde duvara bitişik olarak yapılmıştır. Öğütülen malzemenin biriktirilmesi için yerleştirilen küp ya da çömleğin bulunduğu bir hazne ve ezgi taşı ile sürtme taşının bulunduğu bir platform olmak üzere iki bölümden oluşur. Etrafı tamamen taş ile örülerek duvara sabitlenen bölmelerin dış yüzü sıvanarak düz bir satıh oluşturulmuştur. Ezgi taşının korunmadığı ya da yapının tabanına düştüğü tespit edilen tezgah örnekleri de açığa çıkarılmıştır. Hazneleri orta kısımda, ezgi taşlarının yerleştirildiği platform dış kısımda kalacak şekilde yan yana konumlandırılan ikili öğütme tezgâhı örnekleri de mevcuttur. Bu tür tezgahlar, aynı anda iki farklı öğütme işlemi yapabilme kapasitesine sahip olduğundan üretim hızını artırır ve daha fazla ürünün kısa sürede işlenmesine olanak tanır. Bazı tezgahların öğütme taşları korunmamıştır; bu taşlar yapının kullanımı iptal edilirken tekrar kullanılmak üzere yerinden alınmış olmalıdır. Tezgâhı oluşturan ve kil ile yada taş örgü ile sabitlenen çömlekler ise bulunduğu yerde kalmıştır. Yapıların bir kısmında öğütme tezgâhı, bölme ve depolama küpleri aynı duvar önüne yerleştirilmiştir. Bu donanımların aynı duvar önüne ve birbirine yakın yerleştirilmesi birbirleriyle ilişkili bir işleve de sahip olduklarını düşündürmektedir. Bu donanımların duvara bitişik inşaa edilmeleri yapının belirli işlevlere ayrılmasını ve aynı zamanda sınırlı alanlarda yer tasarrufu sağlamak amacıyla tercih edilmiş olmalıdır. Yapı içi mimari donanımları konumları, bu nedenle dikkatli ve profesyonel bir planlamanın sonucu olarak değerlendirilebilir. Her bir donanımın yerleştirildiği konum, fonksiyonellik ve kullanım kolaylığı gibi çeşitli faktörler göz önünde bulundurularak belirlenmiş ve yapının işlevsel bütünlüğüyle uyumlu olacak

şekilde tasarlanmıştır. Öğütme tezgahlarının duvar önüne, duvarla bitişik olarak inşaa edilmesi aynı zamanda payanda/plastrolar gibi duvarın desteklenmesine katkı sağlamıştır.

Isınma, pişirme ve inanç sistemi ile ilgili olarak pek çok amaç için kullanılan atnalı formlu ocaklar, yapının yaklaşık merkezine konumlandırılmıştır. Ocaklar ailelerin toplandığı, buluştuğu ve bir arada vakit geçirdikleri etkileşim alanlarıdır. Aynı zamanda kutsallık atfedildiği düşünülen bu ocakların Hitit Dönemi'nde karşımıza çıkan yazıtlardan ocağın üzerine ya da hemen yanına kurban sunumları yapıldığından bahsedilir[70]. Bu nedenle hane halkı yapılarını yenilerken yaşamları boyunca bir anlam yükledikleri ocakları tahrip ederek kullanımlarını iptal etmiş oldukları düşünülmektedir.

Bu ocakların, formlarında ve yapım tekniklerinde farklı uygulamaların yapıldığı tespit edilmiştir. Genelde yapının yaklaşık ortasına konumlandırılan bu ocaklardan ilki üç adet curuf[71] taşının yarım daire şeklinde bir form oluşturacak biçimde yerleştirilmesi ile oluşturulmuştur. İkinci teknikte inşaa edilen ocakların, atnalı formunda yerleştirilen taşları kil ile sıvanmıştır. Günümüz sacayağı[72] prensibine benzer şekilde inşaa edilen bu ocaklar oldukça basit bir tasarıma sahip olmalarına rağmen ve son derece fonksiyoneldirler. Bu ocakların diğer bir tipi ise bezemeli atnalı ocaklardır. Daha özenli bir işçilikle yapılan ocaklar estetik açıdan diğerlerinden ayrılır. Ön kısımlarında yer alan dörtgen formlu çıkıntılar bezemelidir. Bu ocakların çiftli bir örnekleri de bulunmaktadır. Ocağın ön kısmında, bir kısmı ocağın altına denk gelecek şekilde yerleştirilen plaka taş yer almaktadır. Bu taşlar, ocak ısısını korumak, zemine zarar vermemek ve ocak inşaası için düz bir zemin oluşturmak gibi birçok farklı amaçla kullanılmış olmalıdır.

[70] Taş 2011, s.7-18.

[71] Ocak ve fırınlarda kullanılan taşların her birinin cinsinin belirlenmesi zorluğu ve bu taşların genellikle yanmış olmalarından dolayı bu taşlar, metin içinde curuf taşı olarak adlandırılmıştır.

[72] Sacayağı; üzerine tencere, tava gibi pişirme araçları koymaya yarayan, ateş üzerine oturtulan, üç ayaklı çember ya da üçgen biçiminde demir destek olarak tanımlanmıştır.

Yerleşimin B Evresinde, bir yapıda ocağa ait yalnızca plaka taş korunmuş durumda tespit edilmiştir. Daha fazla örneğin olması muhtemel olan bu plaka taşlı ve gerisindeki yay biçimli kil hattan oluşan alanın bir ocağa ait olduğu kazı sırasında tespit edilememiştir[73]. Yerleşimde yeniden inşaa faaliyetleri için yapılan tesviye sırasında yapıların içlerinin boşaltılması aşamasında ocağa yükledikleri dini bir anlam ile bağlantılı olarak, söz konusu ocakları bilinçli tahrip etmiş olabileceği düşünülmektedir.

Bu ocakların yerleşimde her evde bulunmaması, dönemin yaşam koşulları ve sosyal yapısı hakkında önemli ip uçları verir. Bazı yapılarda bezemeli atnalı ocakların tercih edilmesi, bu yapının sadece işlevsel gereklilik değil, aynı zamanda sahiplerinin sosyal durumlarının, estetik anlayışlılarının ya da statülerinin göstergesi olabilir.

Yerleşimde açığa çıkarılan fırınlar, yapı içlerinde ya da yapıdan bağımsız olarak inşaa edilmişlerdir. Yapı içlerinde yer alan fırınlar ya ana odada ya da kendileri için oluşturulmuş küçük boyutlu odada yer alır. Fırınların tabanı plaka taşlarla kaplanmış ya da kil ile sıvanmıştır. Bu alanın etrafı taş ile çevrelenerek, söz konusu taşlar kubbe biçiminde yükseltildikten sonra kil ile sıvanmıştır. Yapının ana odasında yer alan fırınların genellikle odanın köşesine konumlandırıldığı tespit edilmiştir. Bunun sebebinin üst örtünün köşesinde fırının dumanının çıkması maksadıyla bir açıklık bırakılmış olması ile ilgili olduğu düşünülmektedir.

Son olarak bazı yapıların içinde fırın tabanlarına benzer fakat etrafında taş sırası bulunmayan alanlar tespit edilmiştir. Birkaç yapı içinde görülen bu alanlar, büyük ihtimalle bir ateş yeri olarak kullanılmıştır.

Yapıyı oluşturan yapı elemanları ve mimari donanımlar, yapı içerisinde bir bütünlük oluşturarak, ait oldukları yapılar hakkında bize önemli veriler sunmaktadır.

[73] Kazı çalışması sırasında ateş yeri olarak adlandırılan bu kalıntının, tez çalışması sırasında atnalı formlu ocağa ait olduğu tespit edilmiştir.

V. SEYİTÖMER HÖYÜK ORTA TUNÇ ÇAĞI YERLEŞİMİNE AİT MİMARİ EVRELER

Seyitömer Höyüğü'nün Orta Tunç Çağı (IV. Tabaka) kültürünü tanımlayan bulgulara ilk olarak 2008 yılında gerçekleştirilen kazı çalışmaları sırasında ulaşılmıştır. 2014 yılına kadar gerçekleştirilen çalışmalar sonucu bu çağa tarihlenen yerleşimin üç evreli olduğu belirlenmiştir. Bilgen, geç dönemden erken döneme doğru A, B ve C olmak üzere üç yapı evresine sahip olduğunu ortaya koymuştur ve son yıllarda yapılan çalışmalar sonucunda D evresi de eklenmiştir[74].

Evreler yerleşim planı açısından birbirinden farklılık gösterseler de inşaa teknikleri, iç donanımları ve yapı planları açısından benzer ve süreklilik arz eden özellikleri barındırmaktadır. Evreler erkenden gece doğru D-C-B-A olarak sıralanmıştır. Bu sıralama, IV. tabaka boyunca gerçekleşen kültürel ve yapısal değişimlerin izlenmesini/takip edilmesini mümkün kılmıştır.

V.1. D EVRESİ YERLEŞİMİ

IV-D evresi, Seyitömer Höyük'te Orta Tunç Çağı tabakasının en erken evresi olarak karşımıza çıkar. Gerçekleştirilen kazı çalışmaları sırasında D evresi ile ilişkilendirilebilecek bir sur duvarının varlığını gösteren arkeolojik kalıntılara henüz rastlanılmamıştır; bu evreye ait yapılar sınırlı sayıda tespit edilebilmiştir.

Bu evreye ait toplam 10 adet yapı açığa çıkartılmıştır (Plan:1). Batı kesimde konumlandırılan yapılardan dördünün yan yana inşaa edildiği tespit edilmiştir; bu yapıların ortak kullanılan doğu duvarının kuzey yönünde devam ettiği belirlenmiştir. Söz konusu yapıların batı duvarlarının ise C evresine ait sur duvar hattının altında kaldıkları anlaşılmıştır (Lev:II, Foto:3).

[74] 2020-2021 yıllarında Kütahya Müze Müdürlüğü tarafından yapılan kazılar sonucu "D" evresi tespit edilmiştir.

Bu evre için, açığa çıkartılan yapılar göz önünde bulundurulduğunda genel bir yerleşim planından söz etmek mümkün değildir. Yapıların tam olarak açığa çıkarılabilmesi ancak C evresine ait sur duvarının kaldırılması ile mümkün olacaktır. Bu duvar, altında ve çevresinde yer alan yapıların kapsamlı bir şekilde incelenmesini engellemektedir. Söz konusu duvarın kaldırılması, yapıların yerleşim düzeni ve mimari özelliklerinin daha iyi anlaşılmasına katkı sağlayarak, bu evreye dair daha net bir yerleşim planı oluşturmamıza olanak tanıyacaktır.

Bu evrede, C evresine ait sur duvarının dışında ve altında kalan yapılar dikkate alındığında, yerleşimin üst evreye (IV-C) kıyasla daha geniş bir alana yayıldığını belirtmek mümkündür.

V.1.1. D01-D10 NO.LU YAPILAR

D01 NO.LU YAPI

Yerleşimin batısında bulunan yapının mevcut duvarlarına göre boyutu 4,32x5,60m. olarak ölçülmüştür (Kat.No:1)[75]. Yapının güneybatı duvarı IV-C evresine ait sur duvar hattının altında kaldığı için belirlenememiştir (Lev:II, Foto:4, 5). Yapı girişinin bu duvar üzerinde yer alması muhtemeldir. Doğu duvarı ise tek yüzlü duvar özelliği göstermektedir. Yapı içerisinde atnalı formlu bir ocak tespit edilmiştir. Sıkıştırılmış toprak tabanı üzerinde sınırlı sayıda buluntu ele geçmiştir. Bu buluntular arasında yer alan bir adet dört yüzlü metal döküm kalıbı, bu yapıda aynı zamanda bir metal üretim faaliyetinin gerçekleştirildiğini göstermesi açısından önemlidir[76] (Bul.List:1).

D02 NO.LU YAPI

Yerleşimin batı kesiminde yamaçta, D01 No.lu yapının güneyinde konumlandırılmıştır (Kat.No:2)[77]. Batı duvarı sur duvar hattının altında kalan yapının

[75] Ünan - Kaygısız 2022, s.605-650.

[76] Ünan vd. 2024, s.24-33.

[77] Ünan - Kaygısız 2022, s.605-650.

boyutu 5,00x5,21m.'dir. Kuzey duvarı D01 No.lu yapı ile ortak kullanılmış olduğundan çift yüzlü inşaa edilmiştir. Doğu duvarı ise tek yüzlü duvar özelliği göstermektedir (Lev:III, Foto:6). Sur duvarının altında batı duvarı üzerinde tespit edilen 0.80m. genişliğindeki açıklık yapının girişini oluşturmaktadır. Yapının mimari donanımları arasında, yapının güneybatısına konumlandırılan bir fırın ile kuzeyine konumlandırılan ve üst evrenin ocaklarına göre daha basit ve özensiz inşaa edilmiş atnalı formunda bir ocak yer almaktadır. Ocağın batısında ise bir bölme tespit edilmiştir. Yapının sıkıştırılmış toprak tabanı üzerinde *in-situ* durumda ele geçirilen bir adet çanak buluntu listesine eklenmiştir (Bul.List:2).

D01-D02 No.lu yapıların doğu duvarını kuzey-güney yönde uzanan tek bir duvar oluşturmaktadır. Bu iki yapının tek bir yapının iki odası olması da muhtemeldir. Bu durum söz konusu iki yapının sur duvar hattının altında kalan batı yöndeki duvarları açığa çıkarıldığında kesinlik kazanacaktır.

D03 NO.LU YAPI

Yerleşimin güneybatısında D02 No.lu yapının güneyinde yer almakta olan ve batı sınırı tespit edilemeyen yapının mevcut duvar ve taban yayılımına göre boyutu 4,55x7,17m.'dir (Kat.No:3). Yapının güneybatı duvarı üst evreye ait sur duvarının 1 No.lu Kapı'sının altında kalmaktadır (Lev:IV, Foto:7). Girişinin batı duvar üzerinde bulunduğu düşünülen yapının güneydoğu kesiminde diğer evrelerde karşımıza çıkan atnalı formlu ocaklardan farklı olarak şekillendirilmiş bir ocak ve bir platform açığa çıkartılmıştır. Ocak, zeminden yaklaşık 0,05m. kadar yükseltilmiş, yaklaşık 0,70m. çapındaki bir oval bir platform üzerinde yer alan ve kil ile şekillendirilmiştir.

Sıkıştırılmış toprak tabanında *in-situ* durumda buluntuya rastlanılmamıştır.

Sınırlı sayıdaki verilerden yola çıkarak yapının günlük faaliyetlerin yürütüldüğü bir yaşam alanı olarak kullanım görmüş olduğunu önermek mümkündür.

D04 NO.LU YAPI

Yerleşimin batı kesiminde bulunan yapının boyutu 4,20x6,51m.'dir (Kat.No:4)[78]. Kuzeydoğu duvarı önünde açığa çıkartılan öğütme tezgâhı ile bölme yapının mimari donanımlarını oluşturmaktadır. Duvarın kuzey köşesine yakın ve bir konumda, duvara bitişik olarak inşaa edilen öğütme tezgâhı, ezgi taşının yerleştirildiği bir platform ile bir hazneden oluşmaktadır. Tezgâhın kullanım süresi boyunca dayanıklılığını artırmak için kil ile sıvandığı tespit edilmiştir. Öğütme tezgahının yanı sıra yapı içinde duvarın orta kısmına denk gelecek şekilde konumlandırılan bölme de bulunmaktadır. Bu bölme duvar örgüsü ile oluşturulmuş ve tabanı plaka taşlar ile kaplanmıştır.

Yapının duvarlarında sekiz adet ahşap dikme yuvası tespit edilmiştir[79]. Yapı içerisinde bu denli fazla dikme yuvasının varlığı ve duvar örgüsünün tek yüzlü olması, bu yapının iki katlı bir evin alt katı olma olasılığını güçlendirmektedir. Alt kat olarak kullanıldığı düşünülen bu yapının evin depolama, öğütme gibi günlük yaşam faaliyetlerinin gerçekleştirdiği bir oda olarak kullanılmış olduğu öngörülmektedir. Sıkıştırılmış toprak tabanında farklı karakterde *in-situ* buluntular açığa çıkarılmıştır (Bul.List:3).

D05 NO.LU YAPI

Yerleşimin batı kesiminde, D04 No.lu yapının güneyinde yer alan yapının boyutu 4,35x9,25m.'dir (Kat.No:5)[80]. Kuzey-güney doğrultulu 6,15m. uzunluğundaki duvara yaslandırılarak örülen 2,75m. uzunluğuna sahip bir ara duvar ile yapı A ve B olarak adlandırılan iki odaya ayrılmıştır.

A odası; yapının kuzeyinde bulunur ve 4,00x4,50m. boyutlarındadır. Duvarları tek yüzlü inşaa edilmiştir. Sadece kuzey duvarı D04 No.lu yapı ile ortak kullanılması

[78] Bilgen 2013, s.53-54.

[79] Kuzeydoğu duvarında üç adet, güneybatı duvarında üç adet, güneydoğu duvarında iki adet bulunmaktadır.

[80] Bilgen 2013, s.51-52.

sebebiyle çift yüzlüdür. B odası ile ortak kullanılan ara duvar üzerinde, iki yanında ahşap dikme yuvası bulunan bir geçiş açığa çıkartılmıştır. Odanın güneydoğu köşesinde, sınırları taşlar ile belirlenmiş bir bölme yer almaktadır. Bölmenin kuzey kenarında büyük hacimli bir taş kullanılırken batı kenarında plaka taş kullanılmıştır. Bölme tabanından arkeobotanik kalıntıların yanı sıra bir adet kase ve bir adet elcik ele geçmiştir. Bu iki buluntunun duvarda olduğu düşünülen raftan bölme içine düşmüş olma ihtimali yüksektir. Bu buluntulara ek olarak odanın sıkıştırılmış toprak tabanı üzerinde de *in-situ* durumda buluntu açığa çıkartılmıştır. (Bul.List: 4).

B odası; yapının güneyinde yer alır ve güney duvarının 1,20m.'lik kısmı korunmuştur. Boyutu 4,30x6,60m. olan odanın doğu duvarı önünde üç adet ahşap dikme yuvası yer almaktadır. Yapının sıkıştırılmış toprak taban üzerinde ele geçen bir adet çömlek buluntu listesine eklenmiştir (Bul.List:4).

Bu yapı D04 No.lu yapı ile benzer karakterdir. İki katlı olan bir yapının alt katı olarak kullanıldığı düşünülen yapı, depolama işlevi görmüş olmalıdır.

D06 NO.LU YAPI

Höyüğün doğu yamacında konumlandırılan yapı dört odalıdır. Odalar yan yana konumlandırılmış olup, kuzeybatı duvarı tüm odalar tarafından ortak kullanılmıştır. Söz konusu duvar yamaca yaslandırılarak yapılmış ve tek yüzlüdür. Güneydoğu duvarı tahrip olan bu yapının taban yayılımına ve mevcut duvarlarına göre boyutu 5,72x14,16m.'dir (Kat.No:6)[81]. Yapıya giriş, güneybatı duvarı üzerinde yer almalıdır.

A odası; yapının kuzeydoğu ucunda bulunan ilk odadır ve boyutu 2,08x4,20m.'dir.

Odanın kuzeybatı duvarı yamaca yaslandırılarak yapılmış ve tek yüzlü duvar özelliği göstermekte olup duvarları sıvalıdır. Güneybatı duvarı önünde bir adet dikdörtgen formda bölme tespit edilmiştir. Duvara bitişik durumdaki bölmenin duvar inşaa

[81] Ünan vd. 2020, s.160-161.

edildikten, hatta duvar sıva işlemi tamamlandıktan sonra yapıldığı gözlenmiştir. Odanın kuzeydoğu duvarı üzerinde bulunan 0,70m.'lik açıklıktan B odasına geçilmektedir.

Sıkıştırılmış toprak tabanı üzerinden *in-situ* durumda buluntu ele geçmiştir. (Bul.List:5).

B odası; A odanın güneybatısında yer alan oda 3,65x3,70m. boyutundadır. Oda duvarlarında sıva tespit edilmiştir. A odasına geçiş kuzeydoğu duvarı üzerinde 0.70m. açıklıktan sağlanmıştır. C odasına geçişin ise güneybatı duvarının tahrip olan güney kısmında yer aldığı tahmin edilmektedir.

Sıkıştırılmış toprak tabanlı oda içerisinden *in-situ* durumda buluntu ele geçmemiştir.

C odası; B odasının kuzeydoğusunda bulunmaktadır. 2,54x3,20m. boyutundaki odanın duvarlarının korunan kısmında geçiş için kullanılan bir açıklık tespit edilememiştir. Oda duvarlarının sıvalı olduğu belirlenmiştir.

Sıkıştırılmış toprak tabanlı oda içerisinden *in-situ* durumda buluntu ele geçmemiştir.

D odası; yapının güneybatı uçtaki en küçük odasıdır. Odaya girişin tahrip olan doğu duvarı üzerinde yer aldığı düşünülmektedir. 2,02x2,16m. boyutlarındaki oda içerisinde odanın tamamını kaplayacak şekilde inşaa edilmiş bir fırın bulunmaktadır. Ağız kısmı doğu yönde yer alan fırının kubbe şeklinde olan üst kısmı korunmuş durumda açığa çıkartılmıştır. Tabanı üzerinde *in-situ* buluntu ele geçmemiştir. Bu odanın hem fırının yanması sırasında açığa çıkacak olan yüksek ısıyı muhafaza etmek hem de çevresindekilerin ısıdan etkilenmesini engellemek amacıyla özel bir fırın odası olarak planlandığı öngörülmektedir.

Dört odalı yapının her bir odası belli bir amaca hizmet edecek şekilde düzenlenmiştir. Bu durumda yapının hane halkının günlük yaşam rutinlerini kolaylıkla yürütülebildiği bir yaşam alanı olarak kullanılma olasılığını artırır.

D07 NO.LU YAPI

D06 No.lu yapının kuzeydoğusunda yer almaktadır. Güneydoğu duvarı tahrip olmuş yapının taban yayılımı ve duvarlarına göre ölçüsü 3,10x4,00m. olarak belirlenmiştir (Kat.No:7)[82]. Güneybatı duvarı D06 No.lu yapı ile ortak kullanılmıştır. Duvarları sıvalı olan bu yapıya ait girişin tahrip olan güneydoğu duvarı üzerinde yer alması muhtemeldir.

D06 ve D07 No.lu yapıların dış hatlarını oluşturan duvarlar tek yüzlüdür. Yamaç dolgusundan faydalanarak inşaa edilen bu yapıların duvarlarına sık aralıklarla yerleştirilen ahşap dikme yuvalarının varlığı da göz önünde bulundurulduğunda, bu yapıların iki katlı evlerin alt katları olduğunu önermek mümkündür.

Sıkıştırılmış toprak tabanı üzerinden bir adet buluntu ele geçmiştir (Bul.List:6).

D08 NO.LU YAPI

Yerleşimin güney kesiminde konumlandırılan yapının boyutu 5,80x11,40m.'dir (Kat.No:8)[83]. Bu yapı yerleşimin güney yöndeki yayılım alanının sınırını oluşturmaktadır. Doğu duvarı ortak kullanılan yapı yan yana dizilmiş üç odadan meydana gelmiştir. Yapının güney yöndeki duvarı tahrip olmuştur.

A odası; yapının orta kısmında bulunmaktadır. Odanın boyutu 3,07x6,98m. olup, diğer odalara göre daha büyüktür. Kuzey duvarı tek yüzlü inşaa edilmiştir.

Odanın doğu duvarı üzerinde, eşik taşı korunmuş durumda 1m. genişliğe sahip geçiş açığa çıkartılmıştır. Sıkıştırılmış toprak tabanın doğu kesiminde yoğun yanık izlerine, güneydoğu kesimde ise tabana dağılmış şekilde arkeobotanik kalıntılara rastlanılmıştır. Sıkıştırılmış toprak tabanı üzerine çeşitli karakterdeki buluntular *in-situ* durumda tespit edilmiştir (Bul.List:7).

---

[82] Ünan vd. 2020, s.160-161.

[83] Heyet Üyesi olarak katıldığım ve arazi çalışmalarında görev aldığım 2020-2021 yılına ait raporların ilgili bölümleri, Kütahya Müze Müdürlüğü tarafından şahsımla paylaşılmıştır. Raporlardan elde edilen bilgilerin yanı sıra yapı tanıtımlarında gözlemlerime de yer verilmiştir.

B odası; A odasının batısında bulunur ve 1,36x3,08m. boyutundadır. Batı duvarı üzerinde, yapının ana girişi olduğu düşünülen 1,15m. genişliğinde açıklık yer almaktadır. Bu girişin sonradan plaka taşlar yardımı ile içten ve dıştan kapatılmış ve kullanımı iptal edilmiştir.

Odanın doğu duvarı üzerinde ise 0,96m. genişliğinde A odasına geçişi sağlayan bir açıklık yer almaktadır.

C odası; A odasının doğusunda konumlandırılmıştır. 1,70x5,57m. boyutlarındaki odanın batı duvarı üzerinde yer alan 1m. genişliğindeki açıklık A odasına geçişi sağlamaktadır. Sıkıştırılmış toprak tabanlı odanın güney kısmı 1,70x2,90 m.'lik bir alanda taş döşemelidir. Oda tabanında, çapları 0,15-0,20m. arasında değişen üç adet ahşap dikme yuvası tespit edilmiştir. Sıkıştırılmış toprak tabanı üzerinde iki adet buluntu *in-situ* durumda ele geçirilmiştir **(**Bul.List:7).

Birbiriyle bağlantısı bulunan yapının ana girişinin başlangıçta B odasında yer aldığı, ancak bu girişin iptal edilmesinin ardından yapıya güney yönündeki duvarda açılan bir açıklıktan giriş sağlandığı anlaşılmaktadır. Bu değişiklik, yapının işlevselliğinde bir dönüşüm olduğunu ve hane halkının ihtiyaçlarına göre yeniden düzenlendiğini göstermektedir.

Yapının günlük yaşam pratiklerine hizmet eden ve aktif bir şekilde kullanılan bir yaşam alanı olduğu düşünülmektedir.

D09 NO.LU YAPI

Höyüğün yaklaşık güney kesiminde konumlanmaktadır (Kat.No:9)[84]. Yapının güney duvarı bir üst evreye (IV-C) ait bir yapı tarafından tahrip edilmiş, batı duvarı ise temel seviyesinde korunmuştur. 3,60x4,12m. boyutlarındaki yapının kuzey duvarı

[84] Bilgen 2011, s.421-422.

toprağa yaslandırılarak yapılmış ve tek yüzlü duvar özelliği göstermektedir (Lev.IV-V-VI, Foto:8-11).

Mevcut duvarlar üzerinde tespit edilemeyen giriş açıklığının güney duvarı üzerinde olduğu önerilmektedir. Yapının güneybatı köşesinde, bir ezgi taşı ile içine birer çömlek yerleştirilmiş haznelerden oluşan çiftli öğütme tezgâhı yer almaktadır. Duvara bitişik olarak ve dörtgen biçimli tasarlanan tezgâhın orta kısmında, yaklaşık yan yana konumlanan haznelerin ağız açıklıkları hizasında dört bir taraftan, üzerine ezgi taşlarının yerleştirildiği bir platform oluşturulmuştur. Tezgâhın yan duvarlarının, aynı zamanda duvar sıvaları ile bütünleşecek şekilde kil ile sıvandığı belirlenmiştir.

Batı duvarında ve kuzeybatı köşede birer ahşap dikme yuvası tespit edilmiş; duvar sıvası üzerinde de ahşap dikmeye ait negatif izine rastlanılmıştır. Söz konusu dikme izi ile aynı aksta taban üzerinde ise bu dikmeye ait bir yuva saptanmıştır. Yapı duvarlarında tespit edilen üç adet dikme yuvasının çatı örtü sistemini desteklemek amacıyla yapıldığı düşünülmektedir.

Ayrıca yapı tabanında farklı çaplarda derinleştikçe daralan çukurlar açığa çıkarılmıştır. Bu çukurların bir tanesinin içine yerleştirilmiş vaziyette bir çömleğe ait dip parçası *in-situ* durumda ele geçmiştir.

Sıkıştırılmış toprak tabanı üzerinde *in-situ* durumda çömlek, testi vb. buluntular ele geçirilmiş ve söz konusu eserler buluntu listesine eklenmiştir (Bul.List:8).

Yerleşimdeki benzer örneklerine rastlanan bu yapının duvarlarında bulunan ahşap dikme yuvalarının varlığı, yapının küçük boyutlu olmasına rağmen yalnızca çatı örtü sistemini desteklemek için değil, üst katı taşımak amacıyla inşaa edildiğini düşündürmektedir.

Yapının içerisinde bulunan çiftli öğütme tezgâhı, iki odalı bir yapının alt katı olarak kullanıldığını ve bu katta özellikle besin hazırlama gibi günlük yaşam rutinlerine

hizmet edildiğini ortaya koymaktadır. Bu özellik, yapının yalnızca bir yaşam alanı değil, aynı zamanda belirli işlevsel ihtiyaçlara yönelik olarak tasarlandığını göstermektedir.

D10 NO.LU YAPI

Yerleşimin güneybatısında bulunan yapının güneybatı duvarı tamamen tahrip olmuştur (Kat.No:10)[85]. Korunan duvar ve taban yenilemesine göre yapılan tamamlama sonucu boyutu 3,00x3,70m. ölçülmüştür. Mevcut duvarları üzerinde tespit edilemeyen yapı girişinin güneybatı duvarı üzerinden önerilmiştir.

Sıkıştırılmış toprak tabanlı yapı içinden *in-situ* durumda buluntu ele geçmemiştir.

V.2. C EVRESİ YERLEŞİMİ

Seyitömer Höyüğü'nün Orta Tunç Çağı (IV. Tabaka) kültürünü tanımlayan bulgulara ilk olarak 2008 yılında gerçekleştirilen kazı çalışmaları sırasında ulaşılmıştır. 2014 yılına kadar sürdürülen çalışmalar sonucunda IV. Tabaka'nın geçten erkene doğru A, B ve C olmak üzere üç yapı evresine sahip olduğu ortaya konulmuştur. Son yıllarda yapılan çalışmalar sonucunda ise bu tabakaya dördüncü olarak D evresi eklenmiştir[86].

C evresine ait toplam yetmiş iki adet yapı ve yerleşimi çevreleyen sur duvarı bu evrenin yerleşim dokusunu oluşturmaktadır (Plan 2:).

V.2.1. SAVUNMA SİSTEMİ (Kazamatlı Sur Duvarı)

Söz konusu kültürü temsil eden yapı evrelerinin yatay düzlemde tüm unsurlarıyla bir bütün halinde tespit edilmiş olması, aynı zamanda sur duvarının da ilk inşaasından son kullanımına kadar geçirdiği dönüşüm ve değişime ait verilerin bütünlük içinde ele alınmasını mümkün kılmıştır. Duvar hattı üzerinde tespit edilen mimari değişimler göz önüne alınarak surun üç kullanım evresine sahip olduğu belirlenmiştir. Sur duvarı, her ne kadar yerleşimin tamamını çevreleyen haliyle açığa çıkartılmış ve oldukça iyi durumda

[85] Ünan - Kaygısız 2022, s.605-650.

[86] 2020-2021 yıllarında Kütahya Müze Müdürlüğü tarafından yapılan kazılar sonucu "D" evresi tespit edilmiştir.

korunmuş olsa da ilk kullanım evresinin sonlanması ile ilgili öngörümüz 2014 yılından sonra gerçekleştirilen çalışmalarla kesinlik kazanmıştır; ilk kullanım evresinin bir yangınla son bulduğuna dair görüşümüz, sur duvarının bu evresine ait kalıntıların tümünün açığa çıkartılması ve girişinin yangın geçirdiğinin saptanması yoluyla kanıtlanmıştır.

Seyitömer Höyük Orta Tunç Çağı sur duvarını, günümüze ulaşan 147m.'lik uzunluğu ile -şimdilik- benzerleri arasında en uzun ve en iyi korunmuş örnek olarak nitelendirmek mümkündür (Lev.VII, Foto:12). Yerleşimi koruma altına alan sur duvarı, yerleşimin batısından başlayıp topografya ile uyumlu bir rota çizerek doğu yöne kıvrılmakta ve höyüğün kuzey ucunda son bulmaktadır. İlk kullanım evresinde yangın nedeniyle oluşan tahribatın, yapılan birtakım yenilemeler yoluyla giderildiği belirlenmiş; sur gövdesinin bir noktasında oluşan tahribatın surun bütünlüğünü bozduğu durumlarda yenilemenin duvarın tamamında yapıldığı anlaşılmıştır. Ayrıca, birden fazla yenilemeye paralel olarak surun çevresindeki yapılarda da yenilemelerin yapıldığı gözlenmiştir.

IV. Tabaka'ya ait dört mimari evre arasındaki zaman dilimi çok uzun değildir. Bu nedenle sur duvarı üzerindeki yenileme, onarım ve güçlendirmeye yönelik müdahaleler arasında da çok fazla bir zaman aralığı olmamalıdır.

V.2.1.1 SUR DUVARININ İLK KULLANIM EVRESİ

Bu evrede kullanılan sur yerleşimin batısından başlayıp topografya ile uyumlu bir şekilde doğu yönde kavis yaparak yerleşimin kuzeydoğu ucuna kadar devam etmektedir (Plan 6). Bu evrede sur duvarının iki girişi bulunmaktadır. Höyük yükseltisinin az olduğu ve erişimin daha kolay sağlandığı batı yöndeki 1 No.lu Kapı, güney yöndeki 2 No.lu Kapı olarak adlandırılmıştır. 1 No.lu Kapıya göre konumları belirlenmiş olan ve kapının her iki yanında yer alan sur duvar hatları doğu ve güney kanadı olmak üzere iki bölüme ayrılmıştır. Her iki kanatta mimari uygulamaların farklı olduğu gözlenmiştir. Bu nedenle

söz konusu kapı, doğu ve güney kanadı olarak ayrı ayrı ele alınacaktır (Lev.IX, Foto:15, 16).

V. 2.1.1.1 -1 NOLU KAPI-

Yerleşimin batısında konumlandırılan kapının ilk kullanım evresindeki genişliği 2,80m., derinliği 4,20m.'dir[87]. Bu derinlik sur duvarının girişinde bir giriş koridoru oluşturmaktadır. Kapının batısında giriş koridorunun orta kısmında 0,23x0,40m., doğusunda 0,41x0,19m. boyutlarında olan taşlar üzerinde söve izlerine rastlanılmıştır (Plan 7). Kapı genişliği ve simetrik yerleştirilmiş iki adet söve taşı sur kapısının iki kanatlı olduğunu gösteren önemli veriler arasında yer alır. Sövelerin konumu bu iki kanatlı kapının da giriş koridorunun tam orta kısmına denk gelecek şekilde konumlandırıldığını gösterir (Lev.VIII, Foto:13, 14).

Giriş koridorunun tabanının 2,55x3,88m.'lik kısmın yanmış olması surun ilk kullanımının yangın sebebi ile son bulduğunun somut göstergesidir (Lev.VIII, Foto:14). Bu bağlamda yangının sur girişinde başlayıp yayıldığını, yıkıcı etkisinin girişten uzaklaştıkça azaldığını, surun doğu ve batı kanadındaki tahribat izlerinden yola çıkarak söylemek mümkündür.

Kapı dışında sur ile bütünlük sağlayan yapı kalıntılarına rastlanılmıştır.

Girişin her iki yanında iç kısımda, sura bitişik olarak inşaa edilen yapılara ait temel kalıntıları bulunmaktadır. Yaklaşık güvenlik amacıyla birer gözetleme kulesi/bastion gibi kullanılmış olmaları da muhtemeldir. Dörtgen planlı bu yapılardan doğudaki 3.50x3.60m. ölçüsünde olup batıdakinin korunan boyutu 2,77x3,00m.'dir. Temel seviyesinde korunmuş olmalarından dolayı üst duvar örgü sistemi ile ilgili veri mevcut değildir. Söz konusu yapıların içleri tamamen moloz taşlarla doldurulmuş olan bu yapıların sur duvarı üzerindeki en zayıf nokta olan girişi içeriden fiziki anlamda desteklemek ve güvenlik

[87] Bilgen 2013, I. Bölüm, s.37.

amacıyla birer gözetleme kulesi/bastion gibi kullanılmış olmaları da muhtemeldir. Genellikle kule/bastion olarak adlandırılan savunma amaçlı kullanılan farklı plandaki bu yapılar sur gövdesinden yerleşim dışına doğru çıkıntı yaparlar. Seyitömer örneği ise kule/bastionların sur girişinin iç kısımda yer almaları bakımından diğer örneklerden ayrılmaktadır.

V. 2.1.1.2 SURUN BATI KANADI

1 No.lu Kapı'nın kuzeyinde konumlanan sur duvar hattının uzunluğu yaklaşık olarak 37m.'dir. Tek duvar hattına sahip olan surun temelleri, kuzeye doğru eğim gösteren topografyadan dolayı güney yöne kıyasla daha alt kodda yer almaktadır (Lev: IX, Foto:18). Yamaca kazılarak inşaa edilen batı duvarının arka kısmında oluşan boşluk moloz taşlarla doldurmuştur. Tek yüzlü bir duvar görünümünde karşımıza çıkan sur duvarının kalınlıkları bu nedenle her yerde aynı değildir. Duvar kalınlıkları 1m. ile 2.50m. arasında değişmektedir. Duvarın ön yüzü büyük ve belli bir forma sahip taşlar kullanılarak inşaa edilmişken dolgu malzemesi olarak küçük ve şekilsiz moloz taşlar kullanılmıştır.

Yangının sebep olduğu tahribatın oldukça belirgin olduğu bu kanatta duvar belirli bir seviyeye kadar tesviye edilmiş bu nedenle duvarın üst kısmının inşaa tekniği hakkında veri elde edilememiştir. Bununla birlikte duvarın belli bir seviyeye kadar tek yüzlü inşaa edildiği, sonrasında çift yüzlü olarak yükseltilmiş olduğu tahmin edilmektedir. Surun üst duvar örgüsünde kullanılmış olduğu tahmin edilen kerpiçlerinde duvarın tesviyesi sırasında tahrip edildiği düşünülmektedir. Surun korunan bu kısmında kum taşı tercih edilmiştir[88].

[88] Sur duvarının sadece bu kısmında kullanılan kum taşının dayanıksızlığı tecrübe edilmiş olmalıdır ki sonraki inşaa faaliyetlerinde tercih edilmemiştir.

V. 2.1.1.3 SURUN GÜNEY KANADI

1 No.lu Kapı'nın doğusunda yer alan sur duvarı iki aşamada inşaa edilmiştir. İlk aşamada duvarın taş dolgulu temeli oluşturulmuştur (Plan 5). 40m. uzunluğunda kesintisiz devam eden temel, batı kanadında olduğu gibi yamaç ile duvarın arka kısmında kalan boşluğun moloz taşlarla doldurulması ile meydana getirilmiştir. Duvar kalınlığının 1 No.lu kapıdan uzaklaştıkça daraldığı gözlenmiştir. Sur duvarının en kalın olduğu batı kısmında 4,17m. olarak ölçülen duvar kalınlığı, sonlandığı güney yönde 2,70m.'dir (Lev.IX, Foto:16).

Temel hattının son bulduğu doğu yönde 4x4m. boyutlarında açığa çıkarılan ve sınırları büyük taşlarla belirlenmiş bir yapıya ait temel kalıntıları tespit edilmiştir. 2 No.lu Kapı'nın doğusunda konumlandırılmış olan söz konusu bu yapı, girişin her iki yanında yer alan ve kule/bastion olarak tanımlanan yapılarla aynı özeliktedir. Bu yapının sur duvarının güney kanadını sınırlayan kule/bastion olduğu düşünülmektedir.

Sur duvarının güney kanadının sonlandığı noktada yaklaşık 7,90x9,00m. boyutlarında, yerleşim içine doğru 3,50m. sokulan ikinci bir temel kalıntısı ile karşılaşılmıştır. Batı yönde uzanan 2 No.lu Kapı'nın önüne kadar devam eden söz konusu temelin bu yöndeki ölçüleri ise 11,70x20m.'dir. Bu temel hem surun hem doğu yöndeki sınırını hem de 2 No.lu Kapıyı kontrol etmek amacıyla inşaa edilen bir yapıya ait olmalıdır.

İlk aşamada temeli oluşturulan ve bu sayede yerleşim dışından bakıldığında belli bir yüksekliğe ulaşan duvarın ikinci aşamasında iç kısma bir duvar hattı inşaa edilmiş, böylelikle kuzeybatı-güneydoğu doğrultulu birbirine paralel uzanan iki duvar hattı oluşturulmuştur (Lev.X, Çiz:1, Lev.X, Foto:17). Bu iki duvar arasına inşaa edilen ve bu duvarları birleştiren duvarlar ile yan yana sıralanan on dört adet yapı (odacık) meydana getirilmiştir. Ortak duvarlı inşaa edilen bu odaların ara duvarlarının çift yüzlü ve sıvalı olması burada fonksiyonel bir alan oluşturulduğunu gösterir niteliktedir. Girişlerine dair

izlerin var olmadığı odacıklardan sadece 2 No.lu Kapı'nın iki yanında bulunan C10 ve C11 No.lu odalara giriş tespit edilmiştir. Diğer odaların girişlerinin bulunmaması konusunda sunabileceğimiz iki öneriden ilki duvarların girişin bulunduğu yüksekliğe kadar korunmamış olması, ikincisi ise girişlerin yürüme düzleminden daha yüksekte yer alması ve portatif ahşap bir merdivenle ile çıkılıyor olması yönündedir. Yüksek derece ısıya maruz kalan bu odalar büyük ölçüde tahrip olmaları sebebiyle içlerinde kullanım amaçlarını ortaya koyabilecek veriler ele geçmemiştir. Sadece iki adet yapının enkazında rastlanılan buluntular bu odaların yaşam alanı olarak kullanılmış olduklarını göstermesi açısından önemlidir. Odalar içerisinde sınırlı sayıda buluntunun ele geçmiş olması yangın sonrası kullanım süreçlerini tamamlayan yapıların içlerinin boşaltılmış olduğunun bir göstergesidir.

Bu yapılardan en doğuda bulunan yapı sonrasında duvar hattı kesintiye uğramıştır. Yamaç eğiminden dolayı tahrip olduğu düşünülen bu hattın bilinçli olarak sonlandırılmış olması ihtimal dahilindedir.

V. 2.1.1.4 - 2 NO.LU KAPI-

Yerleşimin sur duvarı üzerinde, güney yönde bulunan ve 1 No.lu Kapı'dan yaklaşık 17m. uzaklıkta inşaa edilen 2 No.lu Kapı oldukça iyi korunmuş durumda açığa çıkartılmıştır[89]. 2,55m. genişlikte olan bu kapı, 5,44m. derinliğindeki koridora sahiptir.

Surun ilk kullanım evresinde inşaa edilen C10 No.lu yapı ve C11 No.lu yapı arasında oluşturulan boşlukta N.11 plankaresinde konumlandırılmıştır[90]. Suru etkileyen yangından kısmen etkilenen bu girişin kuzey yöndeki duvarları yenilenerek onarılmıştır. Girişin yerleşim dışına açılan ön kısmındaki mimari düzenlemenin nasıl olduğu ise üst evreye ait yapıların tahribatından dolayı bilinmemektedir. Sur duvarının bu noktadaki yüksekliği de göz önünde bulundurulduğunda burada bir rampanın var olduğu ve rampa

[89] Bilgen vd. 2014, s.351.

[90] Bilgen 2011, s.403.

aracılığıyla girişe ulaşıldığı düşünülmektedir. Bu kapının, diğer kapıdan farklı olarak, yerleşimcilerin at arabası gibi büyük ve hacimli kullanım araçlarının ya da hayvanların geçişi için kullanıldığı düşünülmektedir.

Yerleşimin iç kısmında denk gelen kapı açıklığı kuzey yönde eklenen faklı uzunluktaki duvar sıraları ile daha sonraki bir süreçte kapatılmıştır. Daha önce de bahsettiğimiz gibi sur duvarlarının zayıf noktaları olarak değerlendirilen girişlerin yine güvenlik sebebi ile kullanımına son verilmesi olası bir durumdur.

Girişin doğusunda devam eden yapıların güney yöndeki duvarları ise yamaç eğiminden dolayı tahrip olmuş durumda açığa çıkartılmıştır.

V.2.1.2. SURUN İKİNCİ KULLANIM EVRESİ

Bu kullanım evresinde, ilk kullanım evresinde inşaa edilen 1 No.lu Kapı, Surun Batı Kanadı, 2 No.lu Kapı ve Surun Güney Kanadı üzerinde yenilemelerin yapıldığı tespit edilmiştir[91] (Lev.XI, Foto:18, 19).

V.2.1.2.1. -1 NO.LU KAPI-

Bu kullanım evresinde bu kapının konumu korunmakla beraber aksı değiştirilmiştir. Bu değişiklik ilk kullanım everesindeki bastionların iptal edilmesi ile başlamış kapının iki yanında yer alan batı ve güney hatları yeniden inşaa edilirken; batı kanadının 1,30m., güney kanadının 1,80m. doğuya kaydırılması ile gerçekleşmiştir. Bu inşaa sonrası kapı yaklaşık 1,50m. güney yöne doğru kaymış, genişliği 2,90m. derinliği 4,40m. olarak ölçülen yeni bir kapı oluşturulmuştur. Böylelikle ilk kullanımdaki yanık taban ve doğu yöndeki bastion ikinci kullanım kapısının tabanı altında kalmıştır.

V.2.1.2.2. SURUN BATI KANADI

Birbirine paralel iki duvar hattından oluşan batı kanadının dışta bulunan duvar hattı 31m. uzunluğunda, içte bulunanı ise 20m. uzunluğundadır (Lev.XI, Foto:19).

[91] Bilgen vd. 2013, s.204.

İlk kullanım evresindeki sur duvarı ikinci kullanım evresindeki sur duvarını inşaa etmek amacıyla tesviye edilmiştir. Böylece dış hattı oluşturan yenileme duvarı için düz bir zemin elde edilmiş, sonrasında ikinci kullanım duvarının aksı 0,50m. dışa doğru kaydırılmıştır. Böylelikle bir önceki duvar ile aksta yükseltilmeyen duvarın, oldukça tahrip olan ilk kullanım temeli üzerine binen yükü azaltılmıştır. Batı yönde ikinci kullanım evresinde sur duvarının dış hattının kuzeye doğru kavis yaparak ilerlediği; I-8 plankaresinde doğu yönde 90 derecelik bir dönüş yapan, 2,26m. uzunluğundaki duvar ile bu hattın sonlandığı belirlenmiştir. Bu noktada yamacın oldukça dik olması nedeniyle sur duvarına ihtiyaç duyulmaması ve duvar hattının bilinçli bir karar doğrultusunda sonlandırılmış olması ihtimal dahilindedir. İkinci bir olasılık da bu noktadan sonra sur hattının yine yamaç eğiminden dolayı tahrip olduğudur.

İçte yer alan duvar hattı ise dış duvar hattından yaklaşık 2m. uzaklıkta yerleşime bakan yönde inşaa edilmiştir. Söz konusu duvar hattının aksının kuzey yönde dış duvar hattından uzaklaştığı görülmüştür. Bu yönde, çift duvar arasına inşaa edilen iki adet çift yüzlü duvar ile üç odacık elde edilmiştir. Ancak bu odacıklar tahrip olduğundan sınırları tam olarak belli değildir.

Yangından sonraki bu ikinci kullanım evresinde; özellikle sur duvarının kapılarında ve kapılara yakın konumlarda güçlendirmeye yönelik inşaa faaliyetleri yürütülmüştür. Genel olarak duvar hattında yapılan yenilemelerden sonra, surun dışarıdan da güçlendirilip desteklenmesine ihtiyaç duyulduğu, tespit edilen yenileme ve onarımlardan anlaşılmaktadır.

Yaklaşık olarak 2,30m. yüksekliğindeki sur duvarının dış yüzüne, duvar gövdesinden çıkıntı yapan dörtgen planlı üç adet destek payandası eklenmiştir. Kapıya yakın olan 1 No.lu destek payandası diğerlerine göre daha büyük ölçülere sahiptir (1,56x1,75m.). Duvar ile aynı yükseklikte korunmuş olarak açığa çıkarılmış olan bu payanda aynı zamanda en iyi korunmuş olandır. Payandanın alt kısmı duvara bitişik olup,

üst kısmındaki 0,50m.'lik bölümü duvar gövdesiyle iç içe geçmiş biçimde inşaa edilmiştir. Bu şekilde duvar ile bütünlük sağlayan payandanın aynı zamanda sağlamlığı artırılmıştır[92]. 2 No.lu destek payandası ise 1 No.lu destek payandasından yaklaşık 2,43m. uzaklıkta, kuzey yönde sur gövdesiyle birlikte inşaa edilmiştir. 1,15x1,25m. boyutlarındaki bu payanda 1,0m. yüksekliğinde korunmuştur. 3. destek payandası ise 2. payandanın kuzeyinde 2,65m. uzaklıkta yer almaktadır. Sur gövdesiyle birlikte inşaa edilen payandanın yüksekliği 1,31m.'dir[93].

Yangın tahribatından sonra yenilenen sur duvarına eklenen bu üç adet payanda ile duvar güçlendirilmiş, aynı zamanda 1 No.lu Kapı'nın kuzeyinde görkemli bir görünüm elde edilmiştir.

V.2.1.2.3. TERAS DUVARI

Sur duvarı üzerindeki yapılan ve yukarıda bahsi geçen bu yenilemeler sonrasında yerleşim içinde, 19m. uzunluğunda bir teras duvarı sur duvarının batı kanadına paralel bir şekilde kuzey-güney doğrultusunda inşaa edilmiştir. Söz konusu bu duvar yerleşimin batı yönünde inşaa edilen yapılar için bir sınır oluşturmuştur. Ayrıca teras duvarı ile sur duvarı arasında ise, 1 No.lu Kapı'dan geçildikten sonra kuzey yönde, C20 No.lu yapı bulunmaktadır bu yapının yerleşim girişinde yer alması sebebiyle kapıdan girişte karşılama amacıyla kullanıldığı düşünülmektedir[94].

C20 No.lu sekili bu yapının girişi, batı kanadını oluşturan sur duvarının güneyine, yerleşim içine doğru eklenen 3,50m. uzunluğunda "L" biçimindeki doğu-batı doğrultulu bir duvar nedeniyle kapanmıştır. Buna karşılık yapının tabanı yükseltilmiş; yapıya giriş güney yöndeki duvar üzerinde oluşturulan açıklıktan sağlanmıştır.

---

[92] Söz konusu payanda sur duvarının en yüksek korunmuş kısmıdır. Bu duvar aynı zamanda 3. kullanım evresine ait bir fırını çevreleyen duvar olarak da karşımıza çıkmaktadır.

[93] Bilgen 2013, s.35.

[94] Bknz. C20 No.lu Yapı.

V.2.1.2.4. SURUN GÜNEY KANADI

Bu kullanım evresinde yangın sebebi ile tahrip olmuş surun güney kanadında girişin daraltıldığı; duvar üzerinde gerçekleştirilen lokal yenilemeler ile sur duvarının onarıldığı belirlenmiştir. Surun bu kanadında yapılan onarımlara ek olarak doğu yönde, ilk kullanımda mevcut olmayan bir duvar hattının eklendiği tespit edilmiştir. Özellikle 2 No.lu Kapı'nın doğusuna, eklenen 95m. uzunluğundaki bu hat ile sur toplamda 147m. uzunluğa ulaşmıştır. Güneydoğu ve doğu yöndeki kadar güçlü temellere sahip olmayan bu sur duvar hattı yamaca yaslandırılmış olduğundan tek yüzlüdür (Lev.XI, Foto:18, 19).

Topoğrafya ile uyumlu olarak bazı noktalarda diş şeklinde çıkıntı yapan sur duvar hattının (güney kanadı) 1 No.lu Kapının iki yanındaki duvar hatlarına göre daha basit ve yamaca yaslandırılarak inşaa edildiği görülmüştür.

1 No.lu Kapı girişinin doğusunda yaklaşık 52m. uzunluğa ulaşan sur duvarı bu noktada çıkıntı yapar, duvarın çıkıntı yapan bu kısmının uzunluğa 38m.'ye ulaştıktan sonra duvar yerleşim içine doğru çekilerek duvar hattı tamamlanır.

Yangın sebebi ile tahrip olmuş surun güney kanadında girişin daraltıldığı; duvar üzerinde gerçekleştirilen lokal yenilemelerle sur duvarının onarıldığı belirlenmiştir. Surun bu kanadında yapılan onarımlar dışında doğu yönde, ilk kullanımda mevcut olmayan bir duvar hattının eklendiği tespit edilmiştir. Özellikle 2 No.lu Kapı'nın devamında sur duvarına eklenen 95m. uzunluğundaki bu hat ile surun uzunluğu toplamda 147m.'ye ulaşmıştır. Sur duvarının bu kısmı ise yamaca inşaa edilmiş ve arka kısmı moloz taşlarla doldurulmuştur. Söz konusu duvarın kalınlıkları 2,00x4,00m. arasında değişiklik göstermektedir. Bu yönde yamaç daha dik ve yüksek olduğundan sur tek duvardan oluşturulmuş ikinci bir duvar hattına ihtiyaç duyulmamıştır. Bu noktadan sonra tek sıra devam eden sur duvarı yamaca yaslandırılarak yapılmış ve tek yüzlüdür.

Sur duvarının ön kısmında yamacın doğusunda, sıkıştırılmış toprak taban özelliğine sahip 7,80x16,40m. ölçülerinde bir rampa tespit edilmiştir. Bu rampanın dik

bir yamaçta yer alması ve sert bir zemine sahip olması, bilinçli bir şekilde savunma sistemini destek amacıyla yapıldığını göstermektedir.

V.2.1.2.5. -2 NO.LU KAPI-

Surun birinci kullanım evresinde inşaa edilen 2 No.lu Kapı büyük oranda tahrip olmuştur. Girişlerin yerleşimler için zayıf noktalar olmasından dolayı, bu evrede özellikle kapının iki yanında bulunan yapıların duvarlarının yenilendiği gözlenmiştir. Yenileme sonrasında bir süre daha işlevini yerine getiren kapının kullanımı sonradan güvenlik nedeniyle iptal edilmiştir.

V.2.1.3. SURUN ÜÇÜNCÜ KULLANIM EVRESİ

İkinci yenilemeden sonra sur duvarının fonksiyonunun değiştirildiği, üst evre yapılarının sur duvarının alt kodda kalacak şekilde inşaa edilmesi ile üçüncü bir yenilemenin olduğu anlaşılmıştır.

Surun bazı kısımlarında sur duvarına ait duvarların üst evrenin yapıları tarafından kullanılmış oldukları tespit edilmiştir. Surun ikinci kullanımında inşaa edilen 1 No.lu payandanın bu kullanım evresinde iptal edildiği üzerinde tespit edilen fırın kalıntısından anlaşılmaktadır. Bu fırın C49 No.lu yapı önünde bulunmaktadır.

Bu durum yerleşim planında surun gerçek işlevine yönelik radikal bir değişimin yaşandığını ortaya koymaktadır. Oldukça iyi durumdaki bir duvarın kullanımının sona erdirilmesi ile ilgili olarak, dış tehditlerin yoğun olduğu bir sürecin ardından oluşan güven ortamından dolayı yerleşimde bu şekilde bir planlamanın yapıldığı düşünülmektedir.

V.2.1.3.1. SURUN BATI KANADI

Surun ikinci kullanımındaki batı kanadına ait duvar hatları bu kullanımda iptal edilmiş ve üzerlerine yapılar inşaa edilmiştir. 3. kullanım evresinde batı kanadında yer alan yapıların 2. kullanım evresine ait olan sur duvarının iptal edilmesinden sonra inşaa edildikleri belirlenmiştir. Tamamen tesviyesi yapılmayan sur duvarının üzerine gelecek şekilde konumlandırılan bu yapıların inşaası sırasında alt evre duvarlarına ait parçaların

kullanıldığı tespit edilmiştir. Yapılar, en kuzeyde yer alan C20 No.lu yapıdan itibaren kademeli olarak 2,10m. ölçüsünde ve kuzeydoğu yönünde geriye doğru çekilerek inşaa edilmişlerdir. C22 No.lu yapının doğusundaki C49 No.lu yapı ise yaklaşık 2,20m. geriye geçilerek inşaa edilmiştir. Böylelikle bu yapıların ön kısmın da üç dişli bir testere görümü elde edilmiştir. Yapı girişlerinin yerleşim dışına bakar şekilde yer alması, bu planlamanın savunmaya yönelik yapılmadığını açıkça göstermektedir. Bu tür bir planlamadaki amaç ise, ikinci kullanım evresindeki surun iyi durumda olan 1 No.lu payanda ile 1 No.lu Kapı'nın kuzey hattını oluşturan duvarının tekrar kullanılmak istenmesinden kaynaklanmaktadır. Yan yana inşaa edilen bu üç yapının kullanımı sırasında, 2. kullanım evresine ait olan sur duvarının girişi bu evrede kullanılmaya devam etmiş olmalıdır. Fakat girişin güneyine eklenen 0,80x1,30m. genişliğinde ve üç sıra taşı korunmuş olan duvar ile girişin daraltılmış olduğu tespit edilmiştir.

Batı kanadında yapılan yenileme çalışmaları sonucunda, surun önceki bütüncül yapısından farklı olarak, yalnızca sur duvarına ait bazı kısımlar kullanılmıştır. Böylelikle yeni yapıların surun üst kodunu kullanılmasından dolayı surun bu kısmı yükseltilmiş ve genel görünümü de değişmiştir. Fakat bu düzenlemeden farklı olarak güney kanadında yapılan yenilemelerde, sur duvarının mevcut dış hattı korunmuş herhangi bir müdahale yapılmadan özgün hali ile kullanılmaya devam edilmiştir.

V.2.1.3.2. SURUN GÜNEY KANADI

Surun güney kanadında surun mevcut dış duvar hattı korunmuşken iç kısmında düzenlemeler yapılmıştır. 2. kullanımdaki mevcut duvarın arkasında yer alan ve bu duvara paralel şekilde uzanan yaklaşık 25m. uzunluğundaki iç duvar hattı, yapılan düzenlemeler kapsamında iptal edilmiştir. Bu duvarın yerine, dış duvar hattına daha yakın bir konumda yeni bir hat inşaa edilmiştir. Dış duvar hattı ise olduğu gibi bırakılmış, aynı aks üzerinde yenileme yapılarak duvar yükseltilmiştir. Sur duvarının dış hattını oluşturan duvarın daha yüksek olmasından ve temellerinin iç duvar hattına göre daha güçlü ve

sağlam bir yapıya sahip olmasından dolayı yenileme çalışmaları, için ilk akla gelen onarım şeklidir. Ancak statiği bozulmuş, sağlam temellere sahip olmayan, üstüne yeni duvarlar inşaa edildiği durumlarda yeni duvarın mukavemetini azaltacak durumlardan kaçınılmış olunmalıdır ki, bu gibi durumlarda duvarların kullanımını iptal edip yeni bir duvar inşaa etmeyi tercih etmişlerdir.

Yeni oluşan birbirine paralel bu iki duvar arasındaki mesafe ilk kullanımdakilere göre daralmış ve bu duvarların birleştirilmesi ile bu alanda dar fakat uzun dört adet yapı oluşturulmuştur. Bu yapıların devamında C28 No.lu yapıya bitişik olarak yapılmış C36 No.lu yapı karşımıza çıkmaktadır. 2. kullanım evresine ait 2 No.lu Kapı aksının sınırlarında son bulan bu yapıdan sonra yerleşim içine doğru yapılmış ve "geçit" olarak adlandırılan birbirine paralel iki duvar hattı ortaya çıkartılmıştır. Geçit, yerleşim içinden 2 No.lu Kapıya doğru bir rota çizmekte, hatta C53 No.lu yapıya doğru yönlenmekte, fakat geçidin kuzey duvarına eklenen 3.10m.'lik duvar ile geçidin rotası 2 No.lu Kapı'ya çevrilmektedir. Eklenen duvar ile bu söz konusu geçit ve 2 No.lu Kapı ile birbirine bağlanmıştır. Böylelikle 3. kullanım evresinde oldukça daralan surun 1 No.lu Kapı'sına opsiyonel ikinci bir giriş-çıkış noktası ve güzergahı oluşturulmuştur[95].

V.2.2. SUR TEMASLI YAPILAR

V.2.2.1. İLK KULLANIM EVRESİNDE SUR TEMASLI YAPILAR

C01-C10 No.lu yapılar surun güney kanadını oluşturan, birbirine paralel iki duvar hattının arasındaki boşluğun bölünmesiyle oluşturulmuş ve böylece yan yana sıralanmış, her biri ortak duvarlara sahip odacıklar ortaya çıkmıştır. Bu odacıklar yapı olarak değerlendirilmiştir.

Yangın izlerinin belirgin şekilde görüldüğü bu yapılarda, yangının etkisiyle duvarları oluşturan taşlar ve duvar yüzlerindeki sıvalarda belirgin değişimler yaşanmıştır.

[95] Geçidin doğu ve batı uçlarındaki yoğun tahribattan dolayı çevresi ile olan bağlantısı tam olarak tespit edilememiş olduğundan bu çalışmada 2 No.lu Kapı ile kurulan bağlantısı öneri olarak değerlendirilmelidir.

Bu taşlar ve sıvalar yangının etkisi ile turuncu tonlarında bir renk almış, bazı taşlar ise yoğun ısıdan aşırı derecede etkilenerek parçalanmış ve formlarını kaybetmiştir. Ayrıca yangın sırasında yapının tabanında ciddi tahribatlar meydana gelmiş ve ardından yapılan inşaa faaliyetleri sırasında uygulanan tesviye işlemleri sırasında tabana temas eden taşlar ve enkaz sebebiyle tabanlar kısmen özelliğini kaybetmiştir. Az sayıda buluntunun ele geçtiği yapılar, kullanım amacına yönelik veri elde edebileceğimiz mimari donanımlar, örneğin ocaklar, pişirme alanları da bu tahribattan etkilenmiş olmalıdır. Yukarıda bahsi geçen yapıların girişlerine dair izlerle karşılaşılmamıştır. Sura ait iç hat duvarının yaklaşık 1,20m. yüksekliğe sahip olduğu tespit edilmiştir. Yürüme düzlemi de göz önünde bulundurulduğunda, bu yapıların kod olarak yürüme düzleminden yüksekte yer aldığı anlaşılmıştır. Bu nedenle yapılara erişimin portatif ahşap bir merdivenle sağlanmış olduğu düşünülmektedir.

Aşağıda tanımlarına yer verilen yapılar genelde aynı özelliklere sahip olan ve yangına maruz kalmış yapılardır (Lev.XII, Foto:20).

V.2.2.1.1. C01-C19 NO.LU YAPILAR

Bu yapıların güney duvarlarını surun dış hattı oluşturmakta, kuzey duvarını ise surun iç hattı oluşturmaktadır (Lev.XIII, Foto:21).

C01 NO.LU YAPI

Bu yapı, 1 No.lu Kapı'nın doğusunda yer alan ilk yapıdır (Kat.No:11)[96]. Çift yüzlü duvarlara sahip yapının boyutu 0,85x2,86m. olup, dikdörtgen planlıdır (Lev.XIV, Foto:22). Yapı maruz kaldığı yangından dolayı oldukça tahrip olmuş durumdadır ve duvarlarının sıvaları ısı sebebiyle turuncu tonlarında renk almıştır[97]. Girişine dair veri

[96] Bilgen 2011, s.398.

[97] Yapıya ait fotoğraflar yağmur sonrası çekildiği için, yangın nedeniyle oluşan renk değişimleri belirsizleşmiştir.

elde edilemeyen yapının depo olarak kullanılmış olduğu önerilmekle birlikte bu yapı içinde ne tür malzemenin depolandığı anlaşılamamıştır.

Yapı tabanında *in-situ* buluntuya rastlanılmamıştır.

C02 NO.LU YAPI

C01 No.lu yapının güneydoğusunda yer almaktadır (Kat.No:12)[98]. Çift yüzlü inşaa edilen yapı duvarları yangın sebebi ile oldukça tahrip olmuştur. Dikdörtgen planlı yapının boyutu 1,85x2,70m.'dir. Girişine dair bir verinin olmadığı yapı depo işlevi görmüş olmalıdır (Lev.XIV, Foto:23).

C03 NO.LU YAPI

C02 No.lu yapının güneydoğusunda bulunan bu yapının boyutu 2,08x2,75m.'dir (Kat.No:13)[99]. Yangından dolayı büyük oranda tahrip olmuş yapının duvarları sıvalı olup, girişi tespit edilmemiştir. Sıkıştırılmış toprak tabanı üzerinde *in-situ* durumda çeşitli karakterde buluntular açığa çıkarılmıştır (Bul.List:9).

Ancak sınırlı sayıda ele geçen bu buluntular yapının işlevini belirlememizde yeterli olmamıştır.

C04 NO.LU YAPI

C03 No.lu yapının güneydoğusunda yer alan yapının boyutu 1,86x2,52m.'dir (Kat.No:14)[100]. Yapı duvarları sıvalıdır. Yangından dolayı yoğun derecede tahrip olduğu gözlenen yapının tabanı korunmamıştır. Girişine dair verinin elde edilmediği yapı içeresinde açığa çıkartılan buluntular ve yapının boyutu göz önüne alındığında yapının bir yaşam alanı olarak kullanıldığını önermek mümkündür (Bul.List:10).

[98] Bilgen 2011, s.398.

[99] Bilgen 2011, s.399.

[100] Bilgen 2011, s.400.

C05 NO.LU YAPI

C04 No.lu yapının güneydoğusunda konumlanan 1,90x2,86m. ölçüsündeki yapının duvarları sıvalıdır (Kat.No:15)[101]. Büyük oranda tahrip olmuş yapının girişine dair bir ize rastlanılmamış; sıkıştırılmış toprak tabanı üzerinde *in-situ* buluntu ele geçmemiştir.

C06 NO.LU YAPI

C05 No.lu yapının güneydoğusunda bulunan yapının boyutu 1,74x3,20m.'dir (Kat.No:16)[102]. Duvarları sıvalı olan yapının diğer yapılar gibi yangından yoğun derecede etkilenmiş yapının girişi mevcut duvarlar üzerinde tespit edilememiştir. Sıkıştırılmış toprak tabanı üzerinde *in-situ* buluntuya rastlanılmamıştır.

C07 NO.LU YAPI

C06 No.lu yapının güneydoğusunda yer alan yapının boyutu 2,23x2,88m.'dir (Kat.No:17)[103]. Bu alanda yer alan diğer yapılar gibi yangına maruz kaldığı anlaşılmıştır. Sıkıştırılmış topraktan tabanı üzerinde *in-situ* durumda buluntu ele geçmemiştir.

C08 NO.LU YAPI

C07 No.lu yapının güneydoğusunda konumlandırılan yapının boyutu 2,25x2,90m.'dir (Kat.No:18)[104]. Tahrip olmuş ve girişi belirlenemeyen yapının sıkıştırılmış toprak tabanında *in-situ* durumda buluntu ele geçmemiştir.

[101] Bilgen 2011, s.400.

[102] Bilgen 2011, s.401.

[103] Bilgen 2011, s.401.

[104] Bilgen 2011, s.401-402.

C09 NO.LU YAPI

C08 No.lu yapının doğusunda bulunan yapı 1,62x2,60m. boyutundadır (Kat.No:19)[105]. Yangın, yapıyı ve çevresindeki alanı tamamen etkileyerek tahrip etmiştir, bu nedenle yapının girişi tespit edilememiştir[106].

Sıkıştırılmış toprak tabanı üzerinde *in-situ* buluntuya rastlanılmamıştır.

C10 NO.LU YAPI

C09 No.lu yapının doğusunda konumlanan yapının boyutu 1,88x4,24m.'dir (Kat.No:20)[107]. Doğu duvarı üzerinde yer alan yaklaşık 0.50m. genişliğindeki açıklıktan 2 No.lu Kapı'nın giriş koridoruna erişim sağlanmıştır. Yapının konumu, diğer yapılar kıyasla daha büyük boyutlara sahip olması ve girişinin bulunması, bu yapının 2 No.lu kapı ile bağlantılı olarak güvenlik amacıyla kullanılmış olduğunu düşündürmektedir. Bu nedenle bahsi geçen yapının kullanım amacı diğer yapılardan belirgin bir şekilde farklılık göstermektedir.

C11 NO.LU YAPI

2 No.lu Kapı'nın doğusunda yer alan yapı 1,62x3,00m. boyutlarındadır (Kat.No:21)[108]. Yangına maruz kalmış yapının batı duvarı üzerindeki 0,55m.'lik açıklıktan 2 No.lu Kapı'ya erişim sağlanmaktadır. C11 No.lu bu yapı, C10 No.lu yapının tam karşısında konumlandırılmıştır. Karşılıklı konumlandırılmış olan bu yapıların, 2 No.lu Kapı'nın her iki yanında bulunmalarından dolayı kapının güvenliğinden sorumlu oldukları düşünülmektedir.

Yapı içerisinden kullanım amacına yönelik bir buluntu ele geçmemiştir.

[105] Bilgen 2011, s.402

[106] Bilgen 2011, s.402.

[107] Bilgen 2011, s.402.

[108] Bilgen 2011, s.403.

C12 NO.LU YAPI

C11 No.lu yapının doğusunda yer alan bu yapının boyutu 2,05x2,07m.'dir (Kat.No:22)[109]. Güney duvarı tahribata uğramış olup mevcut duvarları üzerinde giriş izine rastlanılmamıştır. Bu nedenle yapıya erişimin tahrip olmuş güney duvarı üzerinden sağlanmış olabileceği düşünülmektedir. Yapı içeresinden *in-situ* durumda herhangi bir buluntunun ele geçmemiş olması kullanım amacına yönelik yorumu güçleştirmektedir.

C13 NO.LU YAPI

C12 No.lu yapının doğusunda yer almaktadır (Kat.No:23)[110]. Yapının kuzey duvarı tek yüzlü duvar özelliği gösterir; güney duvar ise tahrip olmuştur ve bu duvar üzerinde giriş önerilmiştir. Korunan duvar ve tabanına göre yapılan tamamlama sonucu boyutu 1,77x3,15m. ölçülmüştür.

Yapı içerisinde *in-situ* durumda buluntuya rastlanılmamıştır.

C14 NO.LU YAPI

C13 No.lu yapının doğusunda konumlanan yapının güney sınırı ise tamamen tahrip olmuş ve girişin bu duvar üzerinde yer aldığı önerilmiştir. Yapılan tamamlama sonrasında boyutu 1,76x3,40m. olarak ölçülmüştür (Kat.No:24)[111]. Bu duvar yamaca yaslandırılarak inşaa edildiğinden zamanla oluşan basınç nedeniyle yapı içine doğru yıkılmış durumda tespit edilmiştir.

C12 No.lu ile C13 No.lu yapıların arasında yaklaşık 2,20m.'lik bir boşluk bulunmasından dolayı, bu noktada sur duvar hattının kesintiye uğradığı tespit edilmiştir.

Bu noktada yerleşimin topografik olarak yükseldiği bu nedenle sur gövdesindeki kesintinin bilinçli olarak yapıldığı düşünülmektedir. Topografik yükseltiye uygun olarak

[109] Bilgen 2011, s.404.

[110] Bilgen 2011, s.404.

[111] Bilgen 2011, s.404.

yapılan bu kesintinin bulunduğu alanın yerleşim içine erişim amacıyla kullanılmış olması da ihtimaller dahilindedir.

C15 NO.LU YAPI

Bu yapı, surun güney yönde içe doğru girinti yaptığı kısımda bulunmaktadır (Kat.No:25)[112]. 3,10x8,40m. ölçülerinde olan dörtgen planlı yapının doğu kısmı üst evreye ait bir başka bir yapı tarafından tahrip edilmiştir. Yapının batı kısmı ise tüm mimari donanımlarıyla birlikte korunmuş şekilde günümüze ulaşmıştır (Lev.XV, Foto:24). Korunan duvarlarındaki sıva kalıntılarında yenilemeler göze çarpmakla birlikte, sıvaların maruz kalınan yangından büyük oranda etkilendikleri belirlenmiştir. Sıkıştırılmış toprak tabanlı yapının tabanında çökmeler mevcut olup yangının etkisi ile oluşan siyah renk değişimleri günümüze kadar ulaşmıştır.

Ocak, öğütme tezgâhı ve doğu duvarının önünde yer alan bölmeler yapı içi mimari donanımları oluşturur (Lev.XV, Foto:25).

Yapının ortasında oldukça iyi korunmuş vaziyette atnalı biçimli bir ocak bulunmaktadır (Lev.XVI, Foto:26, 27). Ocağın ön kısmına, bir kısmı ocağın altında kalacak şekilde bir plaka taş yerleştirildiği görülmüştür. Ocağın hemen önüne havan ile bir havan eli *in-situ* durumda bulunmuştur (Bul.List:11). Ocağın arkasında ise küçük taşlarla örülmüş bir yükselti yer almaktadır. Bu yükselti ocağı fiziksel anlamda desteklerken aynı zamanda ocağın arkasındaki alanda da bazı eşyaların düzenli bir şekilde yerleştirilebileceği bir raf olarak kullanılmış olmalıdır. Aynı zamanda sınırlı alanda yapılmış olan bu düzenleme, hane halkına kullanışlı ve düzenli bir ortam sağlar.

Yapı içi diğer mimari donanım olan öğütme tezgâhı, yapının kuzeydoğu köşesinde yer yer almaktadır. Bu tezgâh, içine çömlek yerleştirilen bir hazne ve üzerinde ezgi taşı ve sürtme taşının bulunduğu bir platformdan oluşmaktadır.

[112] Bilgen 2013, s.44-46.

Kuzey duvarı önünde, duvara yaslandırılmış şekilde iki adet bölme yer almaktadır. Bunlardan biri sınırları taşlarla örülerek oluşturulmuş ve sonrasında dış yüzeyi sıvanarak bölme bu alana sabitlenmiştir. Bu bölmenin doğusunda bir küpün etrafının taş ile örülmesi ile oluşturulan ikinci bir bölme bulunur (Lev.XVII, Foto:28). Bu bölmenin önünde daha önce yapının orta kısmında konumlandığını belirttiğimiz atnalı biçimli ocak yer almaktadır.

Yapının doğusunda ise iki adet küp tespit edilmiştir. Bu alanda bir üst evre yapısının tahribatı gözlemlenmiş olmakla birlikte, söz konusu küpler bu tahribattan etkilenmemiştir (Lev.XVII, Foto:29).

Yapı içerisinde açığa çıkarılan farklı karakterdeki çok sayıda buluntu ve mimari donanım, yapının birden fazla günlük yaşam rutinine hizmet eden bir yaşam alanı olarak kullanıldığını göstermektedir. Yangın sebebiyle terk edilen yapının boşaltılamamış olması nedeniyle çok sayıda *in-situ* buluntu açığa çıkarılmıştır.

C16 NO.LU YAPI

Bu yapı yerleşimin batısına, surun batı kanadına yaklaşık olarak 10m. uzaklıkta yerleşim içine konumlandırılmıştır (Kat.No:26)[113]. Sur duvarının ilk kullanım evresinde, sur duvarı ile eş zamanlı inşaa edilmiş olan yapı üç odalıdır. Güneybatı duvarı ikinci kullanım evresinde inşaa edilen teras duvarı tarafından tahrip edilen yapının boyutu 4,25x10,00m.'dir. Kuzeydoğu duvarı yamaca dayandırılarak yapılmış ve tek yüzlü duvar özelliği gösterir. Bu duvar ile birleşen ve birbirine paralel olarak konumlandırılan iki duvar ile yapı üç odaya bölünmüştür (Lev.XVIII, Foto:30).

A odası; yapının kuzeybatı kısmında yer almaktadır. 2,40x4,50m. ölçülerindeki oda yapının en küçük boyutlu odasıdır. Odadan B odasına geçiş tespit edilememiş ancak geçişin B odası ile ortak kullanılan güneydoğu duvarı üzerine yer alması muhtemeldir. Ayrıca odanın duvarlarında sıva izleri gözlemlenmiştir.

[113] Bilgen 2013, s.69-72.

Sıkıştırılmış toprak tabanı kuzey yönde eğimlidir ve bu taban üzerinde *in-situ* durumda buluntu ele geçmemiştir.

B odası; yapının ortasında yer alan oda 3,60x3,80m. ölçülerindedir. Yapının en büyük boyutlu odasıdır (Lev.XVIII, Foto:31). Oda duvarlarındaki kil sıvalar korunmuş durumda tespit edilmiştir. C odasına geçiş güney duvarı üzerindeki 1.00m.'lik açıklıktan sağlanmıştır. A ve odalarının arasında kullanımı sonlandırılan bir fırın tabanı tespit edilmiştir. A ve B odasının arasında sadece tabanı tespit edilen fırının kullanımına son verildikten sonra C odasının kuzey köşesinde tekrar inşaa edildiği belirlenmiştir.

C odası; yapının doğusunda yer alan bu oda yapının kuzey duvarına eklenen bir duvar ile oluşturulmuştur (Lev.XIX, Foto:32). Odanın ölçüleri 3,14x4,05m.'dir. Odanın güney kısmında bulunan kerpiç kalıntıları, odanın taş duvarlarının kerpiçle yükseltildiğini gösteren önemli bir bulgudur. Odanın doğu köşesinde bir fırın tespit edilmiştir (Lev.XIX, Foto:33). Bu fırın curuf taşlarıyla çevrelendikten sonra etrafı kil ile sıvanarak oluşturulmuştur. Fırının ağız kısmı batı yönde ve yapı içine bakmaktadır. Yapıya sonradan eklenen bu odanın, fırın için inşaa edilmiş olduğu düşünülmektedir.

Yapının odalarında taban üzerinde yonca ağızlı testi, ezgi taşı gibi çeşitli karakterde buluntular açığa çıkarılmıştır (Bul.List:12). Yan yana sıralanmış üç odadan oluşan bu yapı, dikdörtgen bir plana sahiptir. Farklı işlevlere yönelik olan tasarlanmış odalara odaları arasında geçişler bulunmaktadır. Bu odalardan biri fırın için ayrılmış olup, diğer odalar ise barınma, depolama veya günlük hayatın gereksinimlerini karşılamak üzere planlanmış olduğundan yapının bir yaşam alanı olarak kullanım gördüğünü belirtmek mümkündür.

C17 NO.LU YAPI

Yerleşimin batı kesiminde, sur dışında 1 No.lu Kapı'nın doğusunda konumlandırılmıştır. Yapının kuzeybatı ile güneybatı duvarları tahrip olmuştur ve

girişinin kuzeybatı duvarı üzerinde olduğu düşünülmektedir. Mevcut duvarlarına göre boyutu 2,50x3,90m. ölçülmüştür (Kat.No:27).

Kuzeydoğu duvarı sur gövdesine yaslandırılmış yapının bu duvarında, yapı içine doğru yaklaşık 0,50m. çıkıntı yapan bir payanda/plastro yer alır. Payanda/plastronun doğusunda ve güneydoğu duvarı önünde ise bir seki açığa çıkartılmıştır. Sekinin üst kısmını oluşturan plaka taşlar güneydoğu duvarı önünde korunmuş vaziyettedir.

Söz konusu yapının alt kısmında 3,60x5,00m.'lik bir alanda moloz taş yığını tespit edilmiştir. Sınırlı alanda tespit edilen bu taş yığının sur duvarının temelini desteklemek amacıyla yapıldığı düşünülmektedir. Taş yığını üzerine inşaa edilen bu yapı konumundan dolayı kapının güvenliğinden sorumlu kişiler tarafından kullanılmış olmalıdır.

Tabanı tahrip olduğundan yapı içerisinde *in-situ* durumda buluntu ele geçmemiştir.

C18 NO.LU YAPI

Yapı, yerleşimin ve 1 No.lu Kapı'nın batısında yer almaktadır (Kat.No:28). 1,55x4,42m. ölçülerindeki yapının doğu duvarı sur duvarının gövdesine yaslandırılarak yapılmış, batı ve güney duvarları ise tahrip olmuştur. Doğu duvarının tam orta kısmında, duvardan yaklaşık 0.30m. çıkıntı yapan bir payanda/plastro tespit edilmiştir. Payanda/plastro iki parçadan oluşan doğu duvarının arasına yapı içine çıkıntı yapacak şekilde inşaa edilmiştir. Yerleşimdeki diğer örneklerde payandalar duvar örülürken duvar ile bütünleşik şekilde oluşturulmuşken, bu örnekte bağımsız olarak örülen payanda duvarların arasına yerleştirilmiş olmasıyla inşaa tekniği açısından diğer yapılardaki payandalardan ayrılmaktadır.

Sıkıştırılmış toprak tabanı oldukça iyi durumda olan yapının özellikle güney kesiminde taban üzerinde kerpiç kalıntılarına rastlanılmıştır. Bu verilerden yola çıkarak sınırlı sayıdaki yapıda açığa çıkarılan bu kerpiç blokların duvar üst örgüsünde kullanılmış olduğu düşünülmektedir.

C17 No.lu yapı ile simetrik olarak 1 No.lu Kapı'nın iki yanında, sur duvarının dışında konumlandırılan yapıların güvenlik amacıyla inşaa edildikleri ve güvenlikten sorumlu kişiler tarafından kullanılmış oldukları düşünülmektedir.

C19 NO.LU YAPI

Yerleşimin güneyinde sur dışında bulunan yapının ölçüleri 2,38x4,87m.'dir (Kat.No:29)[114]. Sur duvarının güney kanadının sonlandığı, ikinci bir duvar hattının kuzey yönde girinti yaptığı noktada oluşan boşlukta konumlandırılmıştır. Güney kısmı tahrip olmuş yapının kuzey yöndeki duvarının tamamı ile doğu ve batı yöndeki duvarlarının bir kısmı korunmuş vaziyettedir (Lev.XX, Foto:34).

Yapının kuzey yöndeki duvarı, sur duvarına dayandırılarak inşaa edilmiştir. Ancak zamanla oluşan baskıdan dolayı yapı duvarı ile sur duvar hattı iç içe geçmiş durumda tespit edilmiştir.

Yapı içinde iki adet bölme ve ocak mimari donanım olarak karşımıza çıkar. Yapının kuzeydoğu ve kuzeybatı köşesinde iki adet bölme yer almaktadır. Kuzeydoğudaki bölme moloz taşlarla oluşturulmuş ve yarım daire formundadır (Lev.XX, Foto:35). Kuzeybatı yöndeki bölmenin sınırları ise plaka taşlar ile belirlenmiştir. Bununla birlikte bölmenin güney yöndeki sınırı tespit edilememiştir.

Yapının orta kısmında ve kuzey duvarına yakın mesafede bir ocak kalıntısına rastlanılmıştır. Kilden şekillendirilmiş atnalı formunda bir ocağa ait olan parçadan anlaşıldığı kadarıyla söz konusu ocağın çapının yaklaşık 25cm. olduğu tahmin edilmektedir.

Yapının, yüksekliği 0,60m. korunmuş olan kuzey duvarının üst sırasında yatay durumda ve aralıklarla yerleştirilmiş on sekiz adet karbonlaşmış ahşap tespit edilmiştir (Lev.XXI, Foto:36, 37). Söz konusu ahşaplar, duvar inşaa edilirken duvar belli bir yüksekliğe ulaştıktan sonra yerleştirilecek duvar taşları için düz bir zemin oluşturmak

[114] Ünan - Kaygısız 2022, s.615.

amacıyla yerleştirilen yatay hatıllardır. Bu hatılların çatı örtü sistemine ait olabilmesi için söz konusu duvarın daha yüksek olması gerektiği anlaşılmaktadır.

Söz konusu duvarın korunan yüksekliğinin az olması nedeniyle, yapının çatı örtü sistemine ait hatılların daha yüksek bir kotta yer alması gerekmektedir. Bu nedenle, yukarıda bahsedilen ahşap hatılların çatı örtü sistemine ait olması mümkün değildir.

Sıkıştırılmış toprak taban üzerine yapı duvarlarına ait taşlar düşmüştür ve tabanda çöküntüler oluşmuş; çok sayıda *in-situ* durumda buluntu açığa çıkarılmıştır (Bul.List:13).

Yapı, içinde bulundurduğu bölmeler ve ocaklarla birlikte düşünüldüğünde, günlük yaşam rutinlerinin kolaylıkla gerçekleştirildiği bir yaşam alanı olarak kullanılmıştır.

V.2.2.2 İKİNCİ KULLANIM EVRESİ SUR TEMASLI YAPILAR

C20 NO.LU YAPI

Yerleşime girişin yapıldığı 1 No.lu Kapı'dan geçildikten sonra kuzey yönde yer alan sur duvarının iç kısmındaki destek duvarına bitişik olarak konumlandırılmış yapı oldukça farklı bir planlana sahiptir (Kat.No:30)[115]. Yapı 3,40x4,80m. boyutundadır.

Sur kapısından alt kotta çukur kazılarak inşaa edilmiş yapının tüm duvarları korunmuş durumdadır. Yapının güneybatı duvarı, surun destek kulesini oluştururken, kuzeydoğu duvarını ise teras duvarı oluşturmaktadır. Yapının güneybatı köşesinde yer alan üç basamaktan yapıya giriş sağlanmaktadır (Lev.XXI, Foto:38, 39). Sövesi *in-situ* durumda açığa çıkartılan kapının genişliği 0,65m.'dir. Yapı tabanında yenileme tespit edilmiştir.

İlk kullanım tabanında ocak ve seki yapının mimari donanımları arasında yer alır.

Kuzeydoğu duvarı önündeki ocak, üç curuf taşının atnalı formunda yerleştirilmesi ile oluşturulmuştur. Yapı içi diğer mimari donanım ise kuzeybatı-güneybatı duvarı önünde yer alan sekidir. Duvara bitişik olarak inşaa edilen sekinin dış hattı ince plaka

[115] Bilgen 2013, s.66-68.

taşlar ile kaplanmış, daha sonra oturma kısmına da plaka taşlar döşenerek düz bir satıh oluşturulmuştur. Tabandan yüksekliği yaklaşık 0,65m. olan bu sekilerin üst sathının diğer yapılardaki sekilere göre daha geniş (0,65x0,70m.) yapılmış olması bu sekilerin oturmak amacıyla kullanıldıklarını göstermektedir.

Seviye inme çalışmaları sırasında, yapının ikinci kullanım tabanında, kuzeydoğu duvarı önünde bulunan ocağın askıya alınması sırasında yapı duvarlarının devam ettiği ve ocağın altında bir başka ocak bulunduğu ortaya çıkmış, bu sayede yapıda yenileme olduğu saptanmıştır.

Yapıdaki yenileme uygulaması da yukarıda tanıtılan seki ve ocağın iptal edilmesi ile yapılmıştır. Yenileme sırasında sekinin kullanımı iptal edilmiş, üzeri kapatılarak yapının ikinci tabanı oluşturulmuş dolayısıyla ikinci kullanım tabanı yükselmiştir. Söz konusu yenilemede ilk kullanımdaki ocak yanlarına plaka taş yerleştirilerek aksı belirlenmiş ve yeni bir ocak oluşturulmuştur.

Tabandaki yenileme sebebiyle ilk kullanım tabanındaki üç basamaklı giriş iptal edilmiş olup, yapının girişi güney yöndeki duvar üzerine alınmıştır. Yenileme tabanı üzerinde ilk kullanım tabanındaki seki ile aynı konumda güneybatı duvarı önünde açığa çıkarılmış olan karbonlaşmış ahşap kalıntılarının ilk kullanımdaki seki ile aynı amaçla kullanılmış olan bir ahşap bir oturma yerine ait olabileceği düşünülmektedir.

V.2.2.3 ÜÇÜNCÜ KULLANIM EVRESİNDE SUR TEMASLI YAPILAR

Bu kullanım evresinde sur temaslı yapılar, kullanım evreleri açıklanırken kapıya göre konumları belirlenen sur duvarının batı ve güney kanadı olmak üzere iki bölümde incelenmiştir.

V.2.2.3.1. BATI KANADI YAPILARI

V.2.2.3.1.1. C21-C24 NO.LU YAPI

C21 NO.LU YAPI

Yerleşimin batı kesiminde yer alan yapı 5,46x6,70m. boyutlarındadır ve yaklaşık kare planlıdır (Plan 9). Kuzey ve güney yöndeki duvarları oldukça iyi durumda korunmuş olan yapının batı yöndeki duvarı, üst evreye ait bir yapı tarafından tahrip edilmiştir (Kat.No:31)[116]. Girişin tahrip olan bu duvar üzerinde yer aldığı düşünülmektedir. Yapı duvarları küçük, şekilsiz moloz taşlardan inşaa edilmiştir. Yapının duvarları yaklaşık 1,47m. yüksekliğinde korunmuştur (Lev.XXIII, Foto:40).

Yapı kuzey-güney doğrultulu bir duvar ile A ve B olmak üzere iki odaya bölünmüştür.

A odası; yapının kuzeyinde bulunan oda yapının büyük boyutlu odasıdır. 4,10x6,67m. ölçülerindeki bu oda içerisinde seki, ocak, bölme ve çeyrek daire formlu payanda/plastro yer almaktadır.

Odanın batı duvarı tamamen tahrip olmuştur, mevcut duvarlar üzerinde tespit edilemeyen oda girişi bu duvar üzerinde yer almalıdır.

Yapının diğer bir mimari donanımı ise kuzey duvarı önünde bulunan ve korunan uzunluğu 1,80m. olan sekidir (Lev.XXIII, Foto:41). Oturma yeri işlevi görmesi için oldukça dar alana sahip olan seki (0,27m.) platform olarak kullanılmış olmalıdır. Sekinin doğusunda bir adet ahşap dikme yuvası tespit edilmiştir. Yapının kuzeydoğu köşesinde çeyrek daire şeklinde, tabandan yüksekliği yaklaşık 0,80m. olan payanda/plastronun üst yüzeyi kil ile sıvanarak düzleştirilmiştir. Bu nedenle söz konusu payandaların duvarı destekleyici bir mimari donanım olmanın yanı sıra raf işlevi de gördüğü düşünülmektedir (Lev.XXIV, Foto:42).

Yapının doğu duvarına bitişik olarak yapılmış olan bölme, önce taşlarla örülerek şekillendirilmiş sonrasında dış yüzeyi sıvanarak oluşturulmuştur (Lev.XXIV, Foto:43).

[116] Bilgen 2011, s.275-276.

Hem ısınma hem de pişirme işlevinde kullanıldığı düşünülen atnalı formlu ocak, odanın merkezine konumlandırılmıştır. Odanın sıkıştırılmış toprak tabanı iyi korunmuş durumdadır ve taban üzerindeki buluntular çömlek ve ağırlık ile sınırlıdır (Bul.List:14).

B odası; yapının güney kısmında bulunmaktadır. Odanın batı ve güney duvarı tahrip olmuş ve mevcut duvarlarına göre boyutu 1,60x4,05m. ölçülmüş olup, dikdörtgen planlıdır. Odanın doğusunu oluşturan duvar yapı içine doğru uzanmakta ve bu duvar üzerinde 0,60m. genişliğindeki açıklıktan A odasına geçilmektedir. Bu odanın tabanı tamamen plaka taşlarla döşenmiştir.

Tüm verilerden yola çıkarak yapının saklama, pişirme gibi günlük ihtiyaçların da karşılandığı bir yaşam alanı olarak kullanıldığı düşünülmektedir.

C22 NO.LU YAPI

Höyüğün batı kesiminde konumlanan yapı 9,40x10,00m. boyutlarında ve yaklaşık kare planlıdır (Kat.No:32)[117]. Yapının kuzey duvarı C21 No.lu yapının güney duvarı bitişik yapılarak bu yönde çift duvar oluşturulmuştur. Yapıya giriş batı duvarı üzerindeki 1,40m.'lik açıklıktan sağlanmıştır (Lev.XXV, Foto:44).

Yapı, A ve B olmak üzere iki odadan oluşmaktadır (Plan 9).

A odası; yapının kuzeyinde bulunan oda 6,00x7,80m. boyutundadır. Oda içerisinde seki, ocak, payanda/plastro ve bölme mimari donanım olarak karşımıza çıkar. Bu mimari donanımlardan seki odanın kuzey ve batı duvarı önünde yer alır. Kuzey duvarı önündeki seki 4,70m. uzunluğa ulaştıktan sonra aynı duvar üzerinde yer alan destek payandasına dayanmaktadır (Lev.XXV, Foto:45). Sekinin payanda ile bütünleşik yapısı, aynı zamanda yapının bu yöndeki duvarın dayanıklılığını artıran önemli bir mimari unsurdur.

[117] Bilgen 2011, s.419-421.

Batı duvarı önünde yer alan seki ise 10m. uzunluğundaki duvarın sadece 3m.'lik bir kısmında bulunmaktadır. Sekilerin konumlandırıldığı bu oda günlük yaşam aktivitelerinde merkezi bir rol oynamıştır. Batı duvarı önünde bulunan diğer mimari donanım ise 1,50m. yüksekliğinde olan ve duvardan 0,20m. çıkıntı yapan destek payandasıdır.

Odanın yaklaşık ortasında atnalı formunda bir ocak yer alır. Bu ocak üç adet kil topağının etrafının tekrar kil ile sıvanması ile oluşturulmuştur (Lev.XXVI, Foto:46). Bu ocağın doğu tarafına bir çömlek yerleştirilmiştir ve çömlek etrafı kille sıvanarak zemine sabitlenmiştir. Bu düzenlemeyle, bir ocak-bölme kombinasyonu oluşturulmuştur. Bu tasarım hane halkının hem ocak hem de çömleği bir arada kullandıklarını göstermektedir.

Diğer bir mimari donanım A odasını B odasından ayıran doğu-batı doğrultulu duvarın kuzey tarafında, zemine kazılarak oluşturulmuş bir bölmedir. Bu bölme, dikkatlice yerleştirilmiş dikey plaka taşlarla çevrilerek oluşturulmuş sağlam bir yapıya sahiptir. Yapısal özellikleri, bu bölmenin depolama amacıyla kullanılmış olabileceğini düşündürmektedir. Ancak, bölme içinde ne tür malzemelerin saklandığını veya depolandığını gösterecek herhangi bir buluntuya rastlanmamıştır (Lev.XXVI, Foto:47).

Yapının doğu duvarı, toprağa dayandırılarak yapılması sebebiyle tek yüzlü özelliğe sahiptir. Bu duvar zamanla toprağın baskısından dolayı yapının içine doğru eğim kazanmış ve duvar önünde bulunan öğütme tezgahını tahrip etmiştir. Bu öğütme tezgâhı diğer yapılarda olduğu gibi bir ezgi taşı ve içine çömlek yerleştirilmiş hazneden oluşmaktadır.

Sıkıştırılmış toprak tabanı üzerinde çok sayıda buluntu *in-situ* durumda açığa çıkartılmıştır (Bul.List:15).

B odası; yapının güney kısmında konumlandırılan bu oda 2,20x8,00m. ölçülerindedir. Bu oda A odasından doğu-batı doğrultulu bir duvar ile ayrılmış olup bu duvarın batı kısımdaki 0,70m.'lik açıklıktan A odasına geçiş sağlanmıştır.

Bu yapı benzer planlı yapılarda olduğu gibi yaşam alanına olarak kullanılmaya yönelik donanımlar içermektedir.

C23 NO.LU YAPI

Höyüğün batı kesiminde yer alan dörtgen planlı yapının boyutu 4,70x6,70m.'dir (Kat.No:33)[118]. Güneybatı duvarının tamamı, güneydoğu duvarının ise bir bölümü tahrip olmuştur (Plan 9). Kuzeybatı duvarı C22 No.lu yapının güneydoğu duvarına bitişik yapılmış, bu noktada çift duvar oluşturulmuştur (Lev.XXVII, Foto:48).

A01 No.lu yapı ile aynı plan özelliğine sahip olan bu yapının güneyinde taş döşemeli alan B odası olarak adlandırılmışken, kuzeyinde bulunan büyük boyutlu oda ise A olarak adlandırılmıştır.

A odası; yapının kuzeybatısında bulunan oda 4,13x5,15m. boyutundadır. Odanın güneybatı duvarları tamamen tahrip olmuştur ve odaya girişin bu duvar üzerinde yer aldığı düşünülmektedir.

Oda içerisinde seki, çeyrek daire biçimli payanda ve bölme mimari donanımlar olarak karşımıza çıkar.

Odanın kuzey duvarı boyunca uzanan seki oldukça iyi korunmuş durumda tespit edilmiş olup zeminden yüksekliği yaklaşık 0,30m. ölçülmüştür. Sekinin uzantısının kuzeydoğu ve güneybatı duvarı önünde de devam ettiği düşünülmektedir.

Kuzeydoğu köşesinde çeyrek daire formunda destek payandası/plastro bulunmaktadır. Tek yüzlü olarak inşaa edilen bu duvar, toprağa dayandırılarak yapılmış ve zamanla toprağın baskısı nedeniyle öne doğru eğim kazanmasını engellemek adına yapılan paye ile de duvar köşeden desteklenmiştir. Söz konusu bu payelerin üst kısımlarında belli bir yüksekliğe ulaştıktan sonra düz bir yüzey oluşturulduğu tespit edilmiştir. Bu durum payelerin yalnızca yapısal destek elemanı olarak değil, aynı zamanda bir raf gibi işlevsel bir kullanım alanı sağladığını düşündürmektedir.

[118] Bilgen 2011, s.417-419.

Yapının orta kısımda, taş döşemeli alanın batısında, plaka taşların dik yerleştirilmesi ile oluşturulmuş bir bölme açığa çıkartılmıştır (Lev.XXVII, Foto:49).

Odanın sıkıştırılmış toprak tabanda yenileme tespit edilmiş olup her iki taban üzerinde de *in-situ* durumda farklı karakterde buluntular açığa çıkarılmıştır (Bul.List:16, Lev.XXVIII, Foto:50).

B odası; A odasının güneyinde bulunan oda 1,30x2,50m. ölçülerinde dikdörtgen planlıdır. Odanın tabanı plaka taşlarla döşenmiştir. A odasından doğu-batı doğrultulu bir duvar ile ayrılmıştır. Ancak duvar üzerinde, odalar arası geçişe olanak sağlayan bir açıklığa rastlanılmamıştır.

Yapının günlük ihtiyaçlara yönelik donanımlar ve buluntular barındırmasından dolayı, yaşam alanı olarak kullanıldığı düşünülmektedir.

C24 NO.LU YAPI

Yerleşimin güney kesiminde bulunan yapı 7,05x10,38m. ölçülerinde ve altı odalıdır (Kat.No:34)[119]. Büyük boyutlu yapının güneydoğu yöndeki duvarı ile kuzeydoğu yöndeki duvarı yamaca yaslandırılarak yapıldığı için tek yüzlüdür (Lev.XXVIII, Foto:51). Kuzeybatı duvarı ise çift yüzlü olarak inşaa edilmiştir. Yapının güneybatı duvarı üzerinde yer alan ana girişin bulunduğu bu duvarın dış yüzü temel seviyesinde tek sıra plaka taşlar kullanılarak kaplanmıştır (Lev.XXIX, Foto:52). Farklı boyutlardaki bu taşlar genelde dörtgen formda olup dikey olarak yerleştirilmiştir (Plan 9). On üç adet plaka taşın kaplama olarak kullanıldığı duvar önündeki bu uygulama yerleşimde tek örnektir. Yapı temelini korumak ve desteklemek amacıyla yapılan bu uygulama ile aynı zamanda yapı duvarının dış yüzünde estetik bir görünüm elde edilmek istendiği de düşünülmektedir.

A odası; yapının doğu köşesinde konumlandırılmıştır ve boyutu 2,25x3,68m.'dir. Kuzeydoğu duvarı yaklaşık olarak 1,50m. yüksekliğinde korunmuştur. Odanın doğu köşesine, duvarın yapının içine doğru yıkılmasını engellemek amacıyla 0,40x0,65m.

[119] Bilgen 2011, s.423-425.

boyutunda dörtgen biçimli bir payanda/plastro eklenmiştir. Bu duvar, aynı zamanda odanın doğu köşesini güçlendiren söz konusu payanda sayesinde diğer duvarlara göre daha yüksek günümüze ulaşmıştır. Odanın güneybatı duvarı üzerinde yer alan 0.50m. ölçüsündeki bir açıklıktan B odasına geçilmektedir (Lev.XXIX, Foto:53).

B odası; yapının güneydoğusunda bulunan odanın boyutu 2,00x4,50m.'dir. Odadan yapının diğer üç odasına da geçiş mevcuttur. Kuzeydoğu duvarında 0,50m.'lik açıklıktan A odasına; güney duvarındaki 1,20m.'lik açıklıktan C odasına; kuzeybatı duvarındaki 1,60m.'lik açıklıktan ise F odasına geçilmektedir. Odanın güneydoğu duvarında taban seviyesinde yer alan 0,40x0,55m. boyutlarındaki bir niş tek mimari donanım olarak karşımıza çıkmaktadır (Lev.XXX, Foto:54).

C odası; yapının güney köşesinde yer alır ve 2,08x4,43m. ölçülerindedir. Bu odanın sokağa denk gelen güney duvarı, sokağın açısına uygun biçimde odanın içine doğru kavisli olarak inşaa edilmiştir. Böylelikle sokağın yerleşim alanına doğru yönlenen odanın bu kısmında rahat bir geçiş oluşturulmuştur. Odanın kuzeydoğu duvarında 1,20m. genişliğinde B odasına geçiş sağlayan bir açıklık bulunmaktadır (Lev.XXX, Foto:55).

D odası; yapının güneybatısında konumlanan bu odanın ölçüsü 2.05x4.02m.'dir. Bu oda, aynı zamanda yapıya girişin yapıldığı odadır. 2m. genişliğindeki söz konusu ana giriş batı duvarı üzerinde yer almaktadır. Kuzeybatı duvarı üzerinde yer alan 1m. genişliğindeki açıklık ile E odasına; kuzeydoğu duvarı üzerindeki 1.20m. genişliğindeki açıklık ile de F odasına bağlanılmaktadır. Odanın güneybatı ve güneydoğu duvarları önünde bulunan seki, bekleme yapılması gereken durumlarda oturma alanına ihtiyaç duyulacağı için inşaa edilmiş olmalıdır (Lev.XXXI, Foto:56). Ayrıca, giriş holü olarak da kullanıldığı düşünüldüğünde söz konusu odada böyle bir unsura ihtiyaç duyulması olağandır.

E odası; yapının kuzeybatı köşesinde bulunan oda 1,78x1,94m. boyutundadır. Güneydoğu duvarı üzerinde yer alan 1m. genişliğindeki açıklıktan D odasına

geçilmektedir. Bu geçişi sağlayan kapı aralığının bir süre sonra kapatıldığı ve böylelikle bu odanın kullanımının iptal edildiği tespit edilmiştir.

F odası; yapının kuzeyinde yer alır. Bu oda 4,75x5,53m. ölçüleriyle yapının en büyük boyutlu odasıdır. Batı duvarında 1,20m. genişliğinde D odasına, güneydoğu duvarı üzerinde ise 1,60m. genişliğinde B odasına geçişi sağlayan açıklıklar yer almaktadır. Kuzeydoğu duvarı yamaca yaslandırılarak yapılması sebebiyle tek yüzlü duvar özelliği göstermektedir. Söz konusu duvar toprağın yaptığı baskı nedeniyle yapı içine doğru yıkılmış, bu nedenle yapının diğer duvarlarına göre daha az korunmuştur. Odanın kuzeydoğu köşesinde 0,95x2,00m.'lik alanı kaplayan bir taş döşeme bulunmaktadır. Oda tabanında bir adet çömlek ve bir adet bronz iğne ele geçirilmiştir (Bul.List:17).

Söz konusu yapı içerisinde D odasındaki seki ve A odasındaki payanda haricinde günlük kullanıma hizmet eden mimari donanım mevcut değildir. B odasında bulunan niş ise yerleşimde tek örnektir. Bu bağlamda yapının konumu ile diğer veriler de göz önünde bulundurulduğunda, odaların birer geçici depolama alanı olarak kullanılmış olabilecekleri ya da tüccarlar için sınırlı süreli konaklama yeri işlevi gördüğü önerilmektedir.

Yerleşimde, sadece bu yapıya özgü olarak dış yüzeyde bulunan dikey plaka taşlar, yalnızca fonksiyonel bir işlevi yerine getirmekle kalmayıp, aynı zamanda görsel bir amaç güdülerek yerleştirilmiştir. Bu görselliğin vurgulanmasının nedeni, yapının yerleşime girildiğinde karşılaşılan ilk yapı olmasıdır. Bu nedenle, taşların yerleştirilme şekli, yapının görsel etkisini artırmak ve ziyaretçiyi etkilemek amacıyla tasarlanmış olmalıdır.

Kamusal bir yapı olarak kullanılma olasılığı bulunan bu yapının çok odalı olması, onu diğer yapılardan ayıran bir kullanım amacı taşıdığına dair düşünceye yol açmaktadır. Fonksiyonunu tanımlamamıza yardımcı olacak veriler barındırmayan bu tür yapılar, genellikle ticaretin veya sosyal etkinliklerin yoğun olduğu yerleşimlerde esnek kullanım alanları sağlayan yapılar olmalıdır.

V.2.2.2.3.2. GÜNEY KANADI YAPILARI

V.2.2.2.3.2.1. C25-C32 NO.LU YAPILAR

C25 NO.LU YAPI

1 No.lu Kapı'nın doğusunda konumlandırılan ilk yapıdır (Kat.No:35)[120]. Yapının boyutu 1,06x3,80m.'dir. Duvarları korunmuş olan yapının güneybatı duvarını sur duvarı oluşturmaktadır. Kuzeydoğu yöndeki duvarı çift duvardır (Plan 8). Korunmuş duvarlarında yapı girişine ait veri mevcut değildir (Lev.XXXII, Foto:57, 58). Girişi olmayan bu yapının bir depo odası olarak kullanılmış olduğunu; depo odasına erişimin ise belli bir yükseklikte yer alan açıklıktan ahşap bir merdiven ile sağlandığını önermek mümkündür.

Yapının sıkıştırılmış toprak tabanı üzerinde ele geçen üç adet tezgâh ağırlığı buluntu listesine eklenmiştir (Bul.List:18).

C26 NO.LU YAPI

C25 No.lu yapının doğusunda yer almaktadır (Kat.No:36)[121] ve bu yapı ile ortak kullanım duvarına sahiptir (Lev.XXXIII, Foto:59). Çift yüzlü inşaa edilen duvarlarında sıva izleri bulunmaktadır. Yapı, dikdörtgen planlı olup 2,35x4,06m. boyutundadır. Yapıya ait giriş tespit edilememiştir. Sıkıştırılmış toprak tabanı üzerinde *in-situ* buluntuya rastlanılmayan yapının depo odası olarak kullanılmış olduğu önerilebilir (Plan 8).

C27 NO.LU YAPI

C26 No.lu yapının doğusunda yer almakta (Kat.No:37)[122] ve bu yapı ile ortak kullanım duvarına sahiptir (Lev.XXXIII, Foto:60). Yapının duvarları çift yüzlü inşaa edilmiş ve üzerindeki sıva izleri korunmuştur. Dörtgen planlı yapının boyutu

[120] Bilgen 2011, s.397.

[121] Bilgen 2011, s.396.

[122] Bilgen 2011, s.395-396.

2,73x3,10m.'dir (Plan 8). Yapının doğu duvarı içine istiflenmiş bronz aletlerden oluşan bir buluntu grubu açığa çıkartılmış olup, bu grup dışında yapı içerisinde herhangi bir buluntu ele geçmemiştir (Bul.List:19). Yapı, çevresindeki sur ile bağlantılı diğer yapılarla birlikte değerlendirildiğinde depo odası olarak kullanıldığı düşünülmektedir.

C28 NO.LU YAPI

Bu yapı, C27 No.lu yapının güneydoğusunda bulunur (Kat.No:38)[123]. C27 No.lu yapının güneydoğu duvarına bitişik durumda inşaa edilen duvar ile yapının kuzeybatısında çift duvar oluşturulmuştur (Lev.XXXIV, Foto:61). Duvarlarının tamamı korunmuş olan yapının boyutu 2,70x3,45m.'dir. Surun doğu kanadını oluşturan yapılar içerisinde girişi korunmuş olan tek yapıdır ve kuzeydoğu yönde yer alan girişi 0.70m. genişliğindedir (Plan 8). Sur ile bağlantılı depo odası olarak kullanılan yapılar genellikle sınırlı erişime ve işlevselliğe sahipken, burada girişin varlığı, bu yapının farklı bir amaca hizmet ettiğini, muhtemelen gündelik yaşamın bir parçası olarak kullanıldığını ortaya koymaktadır.

Sıkıştırtılmış toprak tabanı üzerinde *in-situ* durumda buluntu ele geçmemiştir.

C29 NO.LU YAPI

C28 No.lu yapının güneydoğusunda yer almaktadır (Kat.No:39)[124]. Kuzeybatı duvarı C28 No.lu yapı ile ortak kullanılan yapının güneydoğu ve güneybatı duvarlarının bir kısmı tahrip olmuştur. Mevcut duvar ve taban yayılımına göre yapılan tamamlama sonucu yapının boyutu 6,10x6,31m. ölçülmüştür (Lev.XXXIV, Foto:62).

Yapının içinde bulunan mimari donanımlar arasında seki ve iki adet payanda/plastro yer almaktadır (Plan 8).

Yapının kuzeybatı duvarının yaklaşık orta kısmında, yapı içine doğru 0,42m. çıkıntı yapan bir payanda/plastro yer almaktadır. Tek yüzlü duvar özelliği gösteren bu

[123] Bilgen 2011, s.395.

[124] Bilgen 2011, s.405.

duvar üzerindeki payanda/plastro yerleşimdeki diğer örneklerde olduğu gibi duvarı desteklemek amacıyla yapılmıştır.

Yapı içi diğer mimari donanımlardan bir olan seki ise yapının köşelerinde dönüş yaparak tüm duvarları çevreleyerek kesintisiz bir şekilde yapılmıştır. Özellikle yapının kuzeydoğu duvarı önünde bulunan payanda ile uyumlu bir şekilde inşaa edilmiş ve sekinin bu kısmındaki oturma düzlemi diğer kısımlara göre daha geniş inşaa edilmiştir.

Güneydoğu duvarı önündeki seki, 5,50m. uzunluğundaki duvarın 4,52m.'lik kısmında yer almakta olup, duvarın seki olmayan geri kalan bölümün de yapının girişi olduğu düşünülmektedir.

Kuzeybatı duvarı önünde bulunan seki ise yapının diğer duvarları önünde bulunan seki ile benzer şekilde inşaa edilmiş ancak bu seki toplamda 6,32m. uzunluğunda olup orta kısmında 1,70m. genişliğindeki oturma düzlemi diğer sekilere kıyasla daha geniş tasarlanmıştır (Lev.XXXV, Foto:63).

Sekinin güneybatı duvarı önündeki kısmı ise duvarın toplam uzunluğundan kısa tutulmuş olup yaklaşık 2,82m. uzunluğundadır.

Ayrıca, duvarın batı yönde köşe yaptığı noktada sekinin ön kısmında çeyrek daire formunda bir payanda/palstro tespit edilmiştir. Bu payanda diğer yapılarda sekinin arkasında yer alırken bu yapıda sekinin önünde yer almaktadır. Bu nedenle payanda/plastro, sekiden sonra inşaa edilmiş ve bu durum yapının kullanım sürecinde ortaya çıkan bir ihtiyaçtan dolayı sonradan bir müdahale yapıldığını gösterir. Payandanın/Plastronun sonradan eklenmesi bu köşede yapısal bir güçlendirme gereksiniminden kaynaklanmış olabilir.

Sıkıştırılmış toprak tabanı üzerinde *in-situ* buluntu ele geçmemiştir.

Yapının konumu, çevresindeki diğer yapılara göre büyük boyutlu olması, içindeki mimari donanımların farklı amaçlara hizmet ettiğini gösterir. Bu bağlamda, yapının yalnızca kapı ile ilgili bir bekleme alanı olarak kullanılma olasılığının yanı sıra, aynı

zamanda yerleşimciler için bir toplantı alanı işlevi de görmüş olması muhtemeldir. Bu tür bir yapı, sadece geçiş ve bekleme alanı olarak değil, aynı zamanda sosyal etkileşimlerin yoğunlaştığı, topluluk üyelerinin bir araya gelerek fikir alışverişinde bulunduğu, ticari ve kültürel etkinliklerin düzenlendiği bir toplanma alanı olarak da değerlendirilebilir. Böyle bir kullanım, yapının çok yönlü ve esnek bir mimari yapıya sahip olduğuna işaret eder.

C30 NO.LU YAPI

Yerleşimin güney kesiminde yer alan 3,38x5,13m. boyutundaki yapı dörtgen planlıdır (Kat.No:40)[125]. Yapının kuzey duvarını, geçidin (bknz. s.84.) güney duvarı oluşturmaktadır ve bu duvar geçidin kavisli duvar hattına uygun olarak inşaa edilmiştir. Batı duvarı üzerinde yer alan 1m.'lik açıklık, giriş olarak kullanılmıştır. Batı duvarından yapının ortasına doğru 2,20m. uzunluğunda bir duvar uzanmaktadır. Bu duvar yapının güney kısmında bölünmüş bir alan oluşturmak için yapılmıştır. Yapılar içindeki bölünmüş alanlar, farklı işlevler için pratik kullanım alanları sağlar. Bu tür bölümler, alanın işlevsel olarak daha verimli kullanılmasına olanak tanır ve farklı aktiviteler için uygun ortamlar yaratır.

Tabanı tahribattan dolayı tespit edilemeyen yapı içerisinde *in-situ* durumda buluntu ele geçmemiştir.

C31 NO.LU YAPI

Yerleşimin güney kesiminde C30 No.lu yapının doğusunda konumlanmaktadır. 2.90x8.00m. ölçülerindeki yapı dörtgen planlıdır (Kat.No:41).

Batı duvarı C30 No.lu yapı ile ortak kullanılmış, doğu duvarı ise C32 No.lu yapının batı duvarına bitişik olarak inşaa edilmiş ve bu yönde çift duvar oluşturulmuştur. Duvarlar üzerinde yapı girişine dair bir izle karşılaşılmamış; sıkıştırılmış toprak tabanı üzerinde buluntu ele geçmemiştir.

[125] Bilgen 2011, s.406.

C32 NO.LU YAPI

Yerleşimin güney kesiminde bulunan yapının kuzey duvarı tahrip olmuş, yapılan tamamlamaya göre boyutu 8,27x9,97m. ölçülmüştür (Kat.No:42)[126]. Yapının girişinin tahrip olan kuzey duvarı üzerinde yer aldığı düşünülmektedir. Dört odalı yapı büyük bir oda ve gerisindeki yan yana sıralanmış üç küçük odacıktan oluşmaktadır. Yapı, güney yönünde inşaa edilen 9m. uzunluğundaki doğu-batı doğrultulu bir duvar ile bölünmüş ana oda ile küçük odalar birbirinden ayrılmıştır (Lev.XXXV, Foto:64).

A odası; yapının merkezinde konumlanan bu oda 6.30x8.70m. ölçüleriyle yapının büyük boyutlu odasıdır. Odaya girişin tahrip olan kuzey duvarı üzerinde yer alması muhtemeldir. Bu giriş aynı zamanda yapıya giriş için kullanılmıştır. Odanın batı kesiminde 1,70x3,85m. boyutlarında taş döşemeli alan yer almaktadır.

Sıkıştırılmış toprak olan tabanı üzerinde herhangi bir buluntu ele geçmemiştir.

B odası; yapının güneyinde bulunan odaların en batısında bulunan odanın ölçüsü 2,30x5,32m.'dir (Lev.XXXVI, Foto:65). Odanın sıkıştırılmış toprak tabanı üzerinde güneydoğu köşede tespit edilen *in-situ* buluntular arasında yer alan iki adet küp söz konusu odanın depo olarak işlev gördüğünü ortaya koymaktadır (Bul.List:20).

C odası; yapının güneyinde, B ve D odaları arasında yer alanın bu odanın boyutu 2,07x2,50m.'dir. Odanın kuzey yöndeki duvarı tahrip olmuş durumdadır (Lev.XXXVI, Foto:66). A odasına erişimin bu duvar üzerinde yer alan açıklıktan sağlanmış olması muhtemeldir. Oda tabanında arkeobotanik kalıntıların yanı sıra çeşitli buluntular ele geçmiştir (Bul.List:20). Tabana yayılmış durumdaki arkeobotanik kalıntılardan yola çıkılarak odanın tahıl depolamak amacıyla kullanılmış olduğunu önermek mümkündür.

[126] Bilgen 2011, s.407-409.

D odası; C odasının doğusunda konumlandırılmış en küçük boyutlu odası 1,65x2,48m. ölçülerindedir. Sıkıştırılmış toprak tabanlı oda içerisinde kullanım amacına yönelik veri ele geçmemiştir (Lev.XXXVII, Foto:67).

Dört odalı bu yapının günlük faaliyetlerin yürütüldüğü aynı zamanda depolama işlevinin öne çıktığı bir yaşam alanı olarak kullanıldığı önerilmektedir.

V.2.2.3.1.2 C33 GEÇİT

Yerleşimin kuzeyinde yer alan ve "geçit" olarak adlandırılan yapı kuzey ve güney yönde birbirine paralel inşaa edilen iki duvar hattından oluşmaktadır (Kat.No:43). Kuzey duvarının uzunluğu 21m., güney duvarının uzunluğu ise 15m.'dir. Geçidi oluşturan her iki duvar da toprağa dayandırılarak yapılığından tek yüzlü duvar özelliği gösterir. M-11 plankaresinden başlayıp l-12 plankaresine doğru kavis yaparak kıvrılan geçidin uzunluğu 21m., genişliği 0,80m.'dir (Lev.XXXVII, Foto:68). Duvar kalınlıkları 1,00-2,00m. arasında değişmektedir. Duvarın en kalın olduğu nokta batı ucu, en dar olduğu nokta ise doğu ucunu oluşturmaktadır. Geçidin batı ucundan 2 No.lu girişe erişim sağlandığı tespit edilmiştir. Bu erişim, kuzey yönde yer alan duvarın gövdesine yaklaşık 70 derecelik açı oluşturan 2,25m'lik bir duvarın eklenmesi ve geçidin kuzey yönden gelen hattının 2 No.lu Kapı'ya yönlendirilmesi ile sağlanmıştır. Son kullanım evresinde 1 No.lu girişin oldukça daraltılarak kullanıldığı, sınırlı sayıda yapıya ulaşabileceğimiz bu girişe alternatif olarak 2 No.lu Kapı'ya açılan geçidin inşaa edildiği belirlenmiştir. Bu geçidin bir nevi potern işlevi görmüş olabileceği göz önünde bulundurulduğunda, aslında iki girişe sahip surda yer alan 2 No.lu Kapı'nın yerleşimin tepe noktasında bulunan halkın tahliyesi için kullanılmış olduğu düşünülmektedir. Herhangi bir saldırı anında belki de kaçış amaçlı kullanılan geçidin, diğer zamanlarda yerleşimin tepe noktasındaki yapılarda yaşayan halk tarafından tercih edilen bir yol olduğu da düşünülebilir. Çok uzun olmayan bu yapının -belki de sur duvarının kullanımının sona ermesinden sonra- yerleşimin merkezine çıkışları kontrol altında tutmak adına yapılmış olması ise diğer bir olasılıktır. Geçidin

güney kesiminde yer alan yapılar, geçidin kıvrımlı duvar hattı göz önünde bulundurularak inşaa edilmişlerdir.

V.2.3. C EVRESİNE AİT DİĞER YAPILAR

Yukarıda anlatılan sur temaslı yapılar dışında, yerleşimde yer alan yapıların bir kısmının sur duvarı ile fiziki bağlantısı olmadığı anlaşılmış bu nedenle söz konusu yapılar ayrı başlık altında incelenmiştir.

V.2.3.1. C34-C72 NO.LU YAPILAR

C34 NO.LU YAPI

Yerleşimin batı kesiminde yer alan yapının boyutu 3,60x4,35m.'dir (Kat.No:44)[127]. Doğu duvarı tahrip olan yapının duvarları çift yüzlü inşaa edilmiştir. Yapının bulunduğu alanda çevresinde başka bir mimari ile karşılaşılmamıştır. Giriş, batı duvarı üzerinde yer alan 0,90m.'lik açıklıktan sağlanır.

Tabanı tahrip olan yapı içerisinde herhangi bir mimari donanım ve *in-situ* buluntu ele geçmemiştir.

C35 NO.LU YAPI

Yerleşimin güney kesiminde yer alan yapının boyutu 2,62x4,53m.'dir (Kat.No:45)[128]. Yapının doğu köşesini oluşturan kuzeydoğu duvarı ile güneydoğu duvarının bir kısmı korunmuş durumdadır. Güneydoğu duvarının bir kısmı ise üst evreye ait silo tarafından tahrip edilmiştir. Girişin bu duvar üzerinde yer alması muhtemeldir.

Sıkıştırılmış toprak tabanı kısmen korunmuş fakat *in-situ* durumda buluntu ele geçmemiştir.

[127] Bilgen 2011, s.276.

[128] Bilgen 2011, s.277.

C36 NO.LU YAPI

Yerleşimin kuzey kesiminde yer alan yapının güneybatı ve güneydoğu duvarın bir kısmı ile ikinci odayı oluşturan kuzeydoğu duvarını bir kısmı korunmuştur (Kat.No:46)[129]. Mevcut duvarları ve taban yayılımına göre tamamlanmış olan yapının boyutu 3,89x4,32m.'dir. Yapı, kuzey-güney doğrultuda 2,95m. uzunluğunda korunmuş duvar ile iki odaya bölünmüştür (Lev.XXXVIII, Foto:69).

Yapının konumu göz önünde bulundurulduğunda yapı girişi, tahrip olan kuzeybatı duvarı üzerinde önerilmiştir.

A odası; yapının batısında yer alan odanın boyutu 2,40x4,75m.'dir. Oda tabanı kısmen korunmuştur ve bu taban üzerinde öğütme taşı ile içi arkeobotanik kalıntılarla dolu bir çömlek açığa çıkarılmıştır. Tahılların çömleklerde depolandığı ve öğütme taşlarında öğütülerek kullanıldığı düşünüldüğünde, bu odanın depolamanın yapıldığı ve aynı zamanda besinlerin hazırlandığı bölüm olduğu düşünülmektedir (Bul.List:21).

B odası; yapının doğusunda bulunur. 3,15x4,75m. boyutundadır. Sadece sıkıştırılmış toprak tabanı korunmuş olan oda içerisinden *in-situ* durumda buluntuya rastlanılmamıştır.

C37 NO.LU YAPI

Yerleşimin kuzey kesiminde yer alan batı köşesini oluşturan kuzeybatı ve güneybatı duvarı korunmuştur, diğer duvarları tahrip olmuştur. Korunan duvarlara göre yapılan tamamlama sonucu boyutu 3,55x3,60m.'dir (Kat.No:47)[130]. Yapının konumu göz önünde alındığında girişi tahrip olan güney duvarı üzerinde yer alıyor olmalıdır.

Tabanın kuzey kesimi üst evreye ait silo tarafından tahrip edilmiş; taban üzerinden *in-situ* durumda buluntu ele geçmediği için kullanım amacına yönelik yorum yapmak mümkün olmamıştır.

[129] Bilgen 2011, s.278.

[130] Bilgen 2011, s.278.

C38 NO.LU YAPI

Yerleşimin doğu kesiminde yer alan yapının boyutu 3,40x7,00m.'dir (Kat.No:48)[131].

Yapının batı köşesini oluşturan güneybatı ve kuzeybatı duvarları korunmuş diğerleri tahrip olmuştur. Yapının girişinin kuzeydoğu duvarı üzerinde yer aldığı düşünülmektedir.

Yapının tabanı korunmadığı için *in-situ* durumda buluntu ve yapının işlevini belirleyebileceğimiz mimari donanım ile karşılaşılmamıştır.

C39 NO.LU YAPI

Yerleşimin doğu kesiminde yer alan yapının kuzey köşesini oluşturan kuzeybatı ve kuzeydoğu duvarları korunmuş diğer duvarları tahrip olmuştur. Yapılan tamamlama sonucu yapının boyutu 2,37x3,35m.'dir (Kat.No:49)[132]. Yapıya giriş mevcut duvarlar üzerinde yer almadığı için doğu duvarı üzerinde önerilmiştir.

Yapının tabanı korunmadığı için *in-situ* durumda buluntu ele geçmemiştir.

C40 NO.LU YAPI

Yerleşimin kuzey kesiminde yer alan yapı 1,55x4,10m. boyutlarındadır. Yapının kuzeydoğu yönde yer alan köşesi oval şekilde yapılmıştır (Kat.No:50)[133]. Yapıya girişin, doğu yönde yer alan dar bir açıklıktan sağlandığı düşünülmektedir.

Sıkıştırılmış toprak tabanı üzerinde *in-situ* durumda buluntu ve mimari donanım ele geçmemiş olduğundan kullanım amacı belirlenememiştir.

C41 NO.LU YAPI

Yerleşimin orta kısmında yer alan yapı 4,12x6,20m. ölçülerinde ve oval planlıdır (Kat.No:51)[134]. Güney duvarının orta kısmında 1,67m.'lik kısım üst tabakaya ait bir çöp

[131] Bilgen 2011, s.279.

[132] Bilgen 2011, s.279.

[133] Bilgen 2011, s.280.

[134] Bilgen 2011, s.280-281.

çukuru tarafından tahrip edilmiştir. Yapının diğer duvarlarına bakıldığında çok küçük moloz taşlardan örüldüğü tespit edilmiş ve oldukça tahrip olmuş durumda açığa çıkarılmıştır. Duvarların yapı içinde bakan yüzeyleri düz bir satıha sahipken arka yüzlerinde düzensiz bir görünüm hakimdir. Bir kısmı toprağa kazılarak yapılmış olan yapı duvarlarının korunan kısmı tek yüzlüdür. Kuzey, güney, ve batı duvarlarında çapları 0,15-0,20m. arasında değişen altı adet ahşap dikme yuvası tespit edilmiştir. Taban üzerinde *in-situ* buluntuya rastlanılmamıştır.

C42 NO.LU YAPI

Yerleşimin batı kesiminde yer alan yapının güneybatı ve kuzeydoğu duvarının bir kısmı korunmuş, kuzeybatı ve güneydoğu duvarları tahrip olmuştur (Kat.No:52)[135]. Mevcut duvarları ve taban yayılımı göz önünde bulundurularak yapılan tamamlamaya göre boyutu 4,90x5,77m.'dir (Lev.XXXVIII, Foto:70). Girişinin bir kısmı tahrip olan güneybatı yöndeki duvar üzerinde yer alması muhtemeldir. Mimari donanımlar arasında yapının kuzey köşesine, hafif yükseltilmiş platformun üzerine ve duvara bitişik olarak yapılmış bir öğütme tezgâhı yer alır. 1,05x2,00m. boyutlarındaki tezgâh zeminden yaklaşık 1m. yüksekliğindedir. Tezgâhın ön kısmına iki adet çömlek yerleştirilmiş ve çömleklerin ağız kısımları açıkta kalacak şekilde etrafı defalarca kille sıvanarak bir hazne oluşturulmuştur. Birçok sıva katmanı, bölmenin zamanla deforme olduğundan yenileme amacıyla tekrar tekrar kil ile sıvandığını gösterir.

Haznelerin gerisinde ezgi taşlarının yerleştirilmesi amacıyla oluşturulmuş düz bir alan yer alır. Bu sayede ezgi taşları üzerinde öğütülen malzeme hemen ön kısımlarında bulunan bölmeler içine rahatlıkla aktarılmaktadır.

Yapıya ait diğer mimari donanım yapının merkezine konumlandırılan ocaktır (Lev.XXXIX, Foto:71, 72). Ocak, sıkıştırılmış toprak zeminden hafifçe yükseltilen 1,00-

[135] Bilgen 2011, s.281-283.

1,50m. boyutlarındaki platform üzerine yerleştirilmiştir. Atnalı formundaki bu ocağın ön kısmında kül kalıntıları korunmuş durumda tespit edilmiştir. Ocağın hemen batısında çömleğin etrafının kil ile kaplanması ile oluşturulan bölme bulunur. Bu bölmenin yanı sıra yine ocağın yakınında kil ile oluşturulmuş başka bir bölme yer almaktadır (Lev.XL, Foto:73, 74).

Yapının tabanı üzerinde özellikle ocağın kuzeyinde yoğunlaşmış *in-situ* durumda çok sayıda tümlenebilir kaplara ait parçalarla birlikte buluntular açığa çıkarılmıştır (Bul.List:22). Form olarak çömleklerin yoğunlukta olduğu buluntu grubuna baktığımızda yapının hem depolama amacıyla hem de günlük ihtiyaçlardan biri olan yiyecek hazırlama ve pişirme işleminin yapıldığı bir yaşam alanı olarak kullanım gördüğü önerilmektedir.

C43 NO.LU YAPI

Yerleşimin güney kesiminde yer alan yapının kuzey duvarı 8.40m. uzunluğunda korunmuş olup güney yöndeki duvarı tahrip olmuştur. Mevcut duvarlarına göre yapılan tamamlama sonucu yapını boyutu 3,50x7,62m. ölçülmüştür. Yapının iki odalı olduğu tespit edilmiştir (Kat.No:53, Lev.XLI, Foto:75)[136].

A odası; yapının büyük boyutlu odasıdır. Güney yönde sınırı belirlenemeyen odanın yapılan tamamlamaya göre boyutu 3,65x5,34m. ölçülmüştür. Odanın doğu-batı doğrultulu duvarı kil ile sıvanmıştır.

Duvarın orta kısmında ve temelinde iki adet ahşabın yatay, bir adet ahşabın ise dikey olarak yerleştirildiği tespit edilmiştir.

İki adet yatay yerleştirilen ahşaplar duvar temeli için düz bir zemin oluşturmak amacıyla yapıldığı düşünülmektedir. Fakat sınırlı sayıda açığa çıkarılması ve hemen ocağın arkasına denk gelen kısımda yer almasından dolayı söz konusu ahşapların duvarda oluşturulacak olan rafın alt kısmını destelemek amacıyla kullanılmış olabileceği ihtimal

[136] Bilgen 2011, s.284-294.

dahilindedir. Ocağın etrafında hatta üst kısmında dağılmış vaziyette çıkan buluntular bu düşüncemizi destekler niteliktedir.

Kuzey duvarının hemen önünde atnalı formunda çiftli ocak açığa çıkarılmıştır (Lev.XLI, Foto:76). Aşırı derece tahrip olmuş ocağın oldukça özenli bir işçilikle inşaa edildiği anlaşılmaktadır. Yan yana yerleştirilen ocaklar, orta kısımda iki yanında gördüğümüz, üzeri bezemeli dörtgen formundaki blok ile birleştirilmiştir. Batı yönde yer alan ocağın dörtgen şeklindeki çıkıntısı üzerinde konsantrik daire bezemeleri vardır. Aynı bezemenin ocağın kavis yapan arka kısmında, üst yüzeyde ve yanlarda kullanılmış olduğu da tespit edilmiştir. Ocağın doğudaki kısmında ise farklı bir bezeme uygulanmış söz konusu dörtgen bloğun üstü dört parçaya bölünerek oluşan kare alanların merkezine daireler yerleştirilmiştir. Daire bezemelerin, bloğun çıkıntı yapan üst kısmında köşelere de uygulandığı görülmüştür. Ocakların birleştirildiği orta kısım tahrip olduğundan bezemeler hakkında bilgi sahibi değiliz. Ocağın her iki kısmının arasında organik bağları olmasına karşın bezeme yönünden farklılık göstermesi dikkat çekicidir. Çift ocağın özellikle batı kısmının üzerine düşen kerpiç bloklar tahribata sebep olmuştur. Ocağın etrafında çok sayıda buluntu dağılmış vaziyette ele geçmiştir. Bir adet ocak ayağı *in-situ* durumda ocağın doğu kısmının içinde bulunmuştur (Lev.XLII, Foto:77, 78).

B odası; doğu yönde duvar gövdesinden çıkıntı yapan 1,15x4,37m. uzunluğundaki duvar ile yapının doğu kesiminde B odası oluşturulmuştur (Lev.XLIII, Foto:79). Bu duvar üzerindeki açıklıktan A odasına geçilmektedir. Odanın doğu duvarı tahrip olmuş durumdadır. Odanın kuzeybatı köşesinde kilden şekillendirişmiş silindir formlu bir bölme yer alır. Bu bölme yaklaşık 0,65m. yüksekliğindedir. Bu yükseklik bölmenin orijinal yüksekliği olup tabanına plaka taş yerleştirilmiştir. Plaka taş, zemine yerleştirildikten sonra kil bölme bu taşın üzerinde yükseltilmiş, böylelikle bölme için sağlam bir zemin oluşturulmuştur (Lev.XLIII, Foto:80).

Bu bölmenin güney kısmında bir plaka taş üzerinde bir çömlek içinde iç içe yerleştirilmiş çanaklar açığa çıkarılmıştır (Lev.XLIV, Foto:81, 82). Toplu olarak tespit edilen bu çanakların benzerleri de aynı taban üzerinde iç içe geçmiş durumda tespit edilmiştir (Bul.List:23).

Bu yapı içinde bulunan atnalı formundaki ocağın diğer ocaklardan farklı olarak çiftli olması ocağın ısınma veya pişirme işlevinin ötesine geçen farklı bir işlevinin de olduğunu göstermektedir. Ayrıca yapı içinde ihtiyaç fazlası çanak-çömleğin varlığını ticaret ile ilişkilendirmek mümkündür. Bu durum, hane halkının yerel ekonomide önemli bir yere ve toplumda ayrıcalıklı bir konuma sahip olduğunu düşündürmektedir.

C44 NO.LU YAPI

Yerleşimin güney kesiminde yer alan yapı 2,00x3,20m. ölçülerindedir (Kat.No:54)[137]. Duvar, bu ortak kullanımlardan dolayı çift yüzlüdür. Yapı içerisinden sadece bir adet ocak ayağının bulunmuş olması yapı içinde günümüze ulaşmamış olan bir ocağın varlığına işaret etmektedir. Yapının, sıkıştırılmış toprak tabanı üzerinde yapının işlevini ortaya koyacak başka bir buluntuya rastlanılmamış olması kullanım amacına yönelik yorum yapmamızı zorlaştırmaktadır.

C45 NO.LU YAPI

Yerleşimin güney kesiminde bulunmaktadır. Yapının güney duvarı III. Tabaka'ya ait bir duvar tarafından tahrip edildiğinden sınırları tam olarak belirlenememiştir (Kat.No:55)[138]. Korunan duvarlarına göre yapı 2,70x6,25m. boyutlarındadır. Sıkıştırılmış toprak tabanı doğu-batı doğrultuda eğimlidir. Yapı içerisinde *in-situ* buluntu ele geçmemiştir.

[137] Bilgen 2011, s.295.

[138] Bilgen 2011, s.297.

C46 NO.LU YAPI

Yerleşimin güney kesiminde konumlandırılan yapının kuzey duvarı tahrip olmuş diğer duvarları korunmuştur. Korunan duvarları ve taban yayılımı göz önünde bulundurularak yapılan tamamlamaya göre boyutu 9,12x9,47m. olarak ölçülmüştür. Bu yapı yan yana inşaa edilmiş üç odadan oluşmaktadır (Kat.No:56)[139], (Lev.XLV, Foto:83). Yapının mevcut duvarları üzerinde tespit edilemeyen girişi, tahrip olan kuzey duvarı üzerinde olabileceği önerilmiştir.

A odası; yapının doğusunda bulunmakta ve 3,37x8,90m. ölçülerindedir. B odası ile ortak kullanılan batı duvarı üzerinde yer alan 0,90m.'lik açıklıktan B odasına geçiş sağlanmıştır. Sıkıştırılmış toprak tabanı üzerinde iki adet küp *in-situ* durumda ele geçirilmiştir (Bul.List:24).

B odası; yapının ortasında yer alan odadır ve 2,20x2,30m. boyutundadır. C odası ile ortak kullanılan güney duvarının 2,85m.'lik kısmı korunmuş durumdadır. Bu duvar üzerinde yer alan ve sadece eşik taşı açığa çıkartılmış olan 0.90m.'lik açıklıktan C odasına geçilmektedir. Odanın doğu duvarı önünde bulunan öğütme tezgâhı duvara bitişik vaziyettedir. Plaka taşlar ile oluşturulan tezgâhın içerisine iki adet çömlek yerleştirilmiştir (Lev.XLVI, Foto:84, 85). Çömleklerin yerleştirildiği bölümün güneyinde duvar gibi örülerek yükseltilmiş bir platform yer almaktadır. Diğer yapılarda da örneklerine rastladığımız öğütme tezgâhları ile benzer özellikler taşıyan platformu üzerinde yer alması gereken ezgi taşı sonraki kullanım için alınmış olmalıdır.

C odası; yapının batısında bulunan bu oda diğer odalara göre daha büyüktür. 1,90x5,00m. boyutlarındaki odanın taban üzerinde yangın izlerine rastlanılmıştır.

Oda tabanı üzerinde pipet olarak değerlendirilen bronz bir obje bulunmuştur (Bul.List:24). Sabit depolama alanları, burada tahıllarla ilgili bir depolama işleminin

[139] Bilgen 2011, s.411-413.

gerçekleştirildiğini düşündürmektedir. Bu depolama alanları, tahılların uzun süre saklanabilmesi için uygun koşullar sunar. Ayrıca, yapıda bulunan pipetten yola çıkarak, hanede taneli bir içeceğin tüketildiği sonucuna varılmaktadır. Bu içecek, muhtemelen tahıl bazlı olup, günlük yaşamda sıklıkla tüketilen bir besin maddesi olabilir. Böylece, depolama alanları ve kullanılan araçlar, dönemin beslenme alışkanlıklarına ve yaşam biçimlerine dair önemli ipuçları sunmaktadır.

C47 NOLU YAPI

Yerleşimin batı kesiminde bulunan yaklaşık kare planlı yapının boyutu 2,30x2,90m.'dir. Batı duvarı oldukça tahrip olmuş, temel seviyesinde açığa çıkartılmıştır (Kat.No:57)[140]. Yapının korunan en yüksek duvarı doğu duvarı olup yaklaşık 2,50m. yüksekliğindedir. Yapı duvarları yamaca yaslandırılarak yapıldığından tek yüzlüdür (Lev.XLVII, Foto:86).

Batı duvarı üzerinde yer aldığı düşünülen girişten, 2,60x8,90m. boyutlarındaki dikdörtgen planlı bir avluya geçiş sağlanmaktadır. Yapı içeresinde herhangi bir mimari donanım ile karşılaşılmamıştır.

Yapının sıkıştırılmış toprak tabanında yangın izlerine rastlanılmış ve üzerinde *in-situ* halde buluntular açığa çıkarılmıştır[141] (Lev.XLVII, Foto:87). Bu buluntulardan özellikle yapının güneybatı kısmında duvar dibine yerleştirilen buluntu grubu dikkat çekicidir.

Tabanın üstüne duvar dibine istiflenen bu buluntu grubu altın bilezik, küpeler ve üzerinde rozet kabartması yer alan bir plakadan oluşmaktadır (Bul.List:25). Bu buluntu grubunun üzeri kırık seramik parçası ile kapatılmıştır. Ayrıca taban üzerine dağılmış durumda çeşitli metal eserler de açığa çıkartılmıştır.

[140] Bilgen 2011, s.416-417.

[141] Bilgen vd. 2012, s.239.

Mimarisi bakımından mütevazi bir görünüm sergileyen yapının, içindeki buluntuların karakteri de göz önünde bulundurulduğunda farklı statüdeki bir bireye ait olan ve bu tarz eşyaların saklandığı bir oda olarak kullanılmış olduğu düşünülmektedir.

C48 NO.LU YAPI

Yerleşimin güney kesiminde yer alan yapının boyutu 2,00x.3,70m.'dir (Kat.No:58)[142]. Tüm duvarları korunmuş olan yapının güney duvarı C44 no.lu yapı ile ortak kullanılmıştır. Batı duvarı üzerinde bulunan 0,70m. genişliğindeki açıklıktan yapıya giriş sağlanmıştır. Tabanının tahrip olması sebebiyle yapı içerisinden *in-situ* durumda buluntu ele geçmemiştir.

C49 NO.LU YAPI

Yerleşimin güney kesimine konumlandırılmıştır. 7,00x7,65m. boyutundaki yapının batı duvarı C44-C48 No.lu yapı ile ortak kullanılmıştır (Kat.No:59)[143]. Tüm duvarları korunmuş durumda açığa çıkarılan yapıya giriş kuzey duvarı üzerinde yer alan 0,70m. genişliğindeki aralıktan sağlanmıştır. Yapı duvarlarının sıvalı olduğu tespit edilmiş olup tabanda gözlemlenen yangın izlerinden dolayı yapının tabanı yenilenmiş olduğu belirlenmiştir. Yapının güney duvarına yakın konumda bir adet fırın yapı içi mimari donanım olarak karşımıza çıkar.

Yapının sıkıştırılmış toprak tabanı üzerinde *in-situ* durumda buluntu ele geçmemiştir. Oldukça büyük boyutlara sahip yapının doğusunda bulunan daha küçük boyutlu C44-C48 No.lu yapılar ile birlikte kullanıldığı söz konusu yapıların bu yapının depo odası olarak kullanılmış olabileceği düşünülmektedir.

[142] Bilgen 2011, s.295.

[143] Bilgen 2011, s.295-296.

C50 NO.LU YAPI

Yerleşimin güneydoğu kesiminde yer alan yapının boyutu 4,30x11,60m.'dir ve iki odalıdır (Kat.No:60)[144].

A odası; yapının güneydoğusunda konumlandırılmış olan odanın boyutu 4,80x7,75m.'dir. Odanın kuzeybatı duvarı ile güneybatı duvarının korunmuş olan 0,50m. yüksekliğindeki taş duvar sırasının üst kısmı kerpiç ile yükseltilmiştir (Lev.XLVIII, Foto:88).

Kuzeybatı duvarında bulunan geçişin iki yanındaki duvarların üzerindeki kerpiçler ile güneybatı duvarını oluşturan kerpiçler odanın içine doğru yıkılmış; oldukça tahrip olmuş kerpiçlerin iç içe geçmiş vaziyette oldukları gözlenmiştir.

Yapının korunmuş duvarının yüksekliğinin 0,50m. olduğu tespit edilmiştir. Yıkılan kerpiç duvarın on sekiz sıradan oluştuğu göz önüne alındığında duvarın toplam yüksekliğinin 2,50-3,00m. arasında değiştiği tahmin edilmektedir.

Kerpiçlerin kaldırılmasından ardından yapının sıkıştırılmış toprak tabanı açığa çıkartılmış; taban üzerinde ise karbonlaşmış ahşap hatıllar ele geçirilmiştir. Söz konusu ahşaplar çatı örtü sistemine ait olmalıdır.

B odası; yapının kuzey batısında bulunan oda 3,30x4,00m. boyutlarında olup batı köşesi üst evreye ait bir silo tarafından tahrip edilmiştir. B odasından A odasına geçiş güneydoğu duvarı üzerindeki 0,80m. genişliğindeki açıklıktan sağlanmıştır (Lev.XLVIII, Foto:89). Odanın duvarları sıvalıdır ve bu duvar sıvası aynı zamanda bölme ve taban ile de birleştirilerek bir bütünlük oluşturulmuştur.

B odasının mimari donanımları arasında bölme ve ateş yeri bulunmaktadır.

[144] Bilgen 2011, s.428.

Bölme odanın güney köşesine konumlandırılmış dikdörtgen formludur ve kilden şekillendirilmiştir. Bölmenin depolama amacıyla kullanıldığı düşünülmektedir. Ancak burada ne tür malzemenin depolandığına dair veri ele geçmemiştir (Lev.XLIX, Foto:90).

Yapının yaklaşık merkezinde, sadece hatları korunan, muhtemel formu daire şeklinde olan kilden şekillendirilmiş bir alan tespit edilmiş; bu alanın tabanı plaka taşla oluşturulmuştur. Söz konusu alan içerisinde bulunan yanmış ahşap kalıntıları burasının ateş yeri olarak kullanıldığını düşündürmektedir.

Kullanım sürecini yangın sonucu tamamladığı anlaşılan yapının sıkıştırılmış toprak tabanı üzerinde *in-situ* durumda buluntu ele geçmemiştir.

C51 NO.LU YAPI

Yerleşimin güneydoğu kesiminde inşaa edilen, kuzeydoğu ve kuzeybatı duvarları korunmuş olan yapının mevcut duvarlarına göre boyutu yaklaşık 3,50x4,00m.'dir (Kat.No:61)[145]. Kuzeydoğu duvarı yamaca yaslandırılarak yapıldığından tek yüzlü duvar özelliği göstermektedir. Korunan duvarları kille sıvanmıştır. Tabanı sıkıştırılmış toprak olan yapının duvarlarında çatı örtü sistemini desteklemek amacıyla kullanılmış olan dikmelere ait ahşap dikme yuvaları bulunmaktadır[146].

Yapının kuzeydoğu duvarının doğu köşesinde kilden şekillendirilmiş, yarım daire formunda iki adet bölme tespit edilmiştir. Bu bölmelerin yapı içine bakan kısmı açık bırakılmıştır. Bölmelerin içerisinden kullanım amacına yönelik bulgu ele geçmemiştir.

Sıkıştırılmış toprak tabanı üzerinde açığa çıkartılan bir adet çömlek buluntu listesine eklenmiştir (Bul.List:26).

[145] Bilgen 2011, s.430.

[146] Doğu duvarında iki, batı duvarında bir adet bulunmaktadır.

C52 NO.LU YAPI

Höyüğün güneydoğu kesiminde yer alan yapının 2,61x4,00m.'lik kısmı ile kuzeybatı, kuzeydoğu ve güneydoğu yönlerde taş döşemeli alanı sınırlayan duvarları korunmuştur (Kat.No:62)[147].

Çevresindeki yapılarla bağlantısı yoğun tahribattan dolayı tespit edilemeyen taş döşemeli alanın başka bir yapının bir odası ya da avlusu olarak kullanılmış olabileceği düşünülmektedir.

Tabanı üzerinde *in-situ* buluntu ele geçmemiştir.

C53 NO.LU YAPI

Yerleşimin güneydoğu kısmında bulunan 4,70x12,90m. boyutlarındaki yapı, doğu-batı doğrultulu 3,63m. uzunluğundaki bir duvar ile iki odaya bölünmüştür (Kat.No:63)[148]. A ve B olmak üzere iki odadan oluşur (Lev.XLIX, Foto:91).

A odası; yapının güneydoğusunda konumlandırılmıştır ve güneydoğu duvarı ile tabanı tahrip olmuş durumdadır. Ara bölme duvarı üzerinde bulunan 0,70m. genişliğindeki açıklıktan B odasına geçiş sağlanmaktadır.

B odası; yapının kuzeybatısında bulunan odanın kuzeydoğu duvarı tahrip olmuştur[149]. Oda duvarlarında sıva izleri gözlemlenmiştir.

İki oda içerisinde *in-situ* durumda buluntu ele geçmemiştir. İki odalı olarak planlanan yapının günlük yaşam rutinlerinin yürütülebildiği bir yaşam alanı olarak kullanılmış olması muhtemeldir.

C54 NO.LU YAPI

Yerleşimin güneydoğu kısmında C53 No.lu yapının güneybatı duvarına bitişik olarak konumlandırılmıştır (Kat.No:64)[150]. 1,60x4,10m. ölçülerindeki yapı dikdörtgen

[147] Bilgen 2011, s.431.

[148] Bilgen 2011, s.432-433.

[149] Bilgen 2011, s.432.

[150] Bilgen 2011, s.431.

planlıdır (Lev.XLIX, Foto:92). Güneydoğu yöndeki sınırı tespit edilmemiş olup yapıya girişin sağlandığı açıklığın bu yönde yer aldığı düşünülmektedir. Bu yapının C53 No.lu yapıya ait bir depo olduğu ve ihtiyaç doğrultusunda sonradan inşaa edildiği düşünülmektedir.

Sıkıştırılmış toprak tabanı üzerinde *in-situ* durumda buluntu ele geçmemiştir.

C55 NO.LU YAPI

Yerleşimin doğu kesiminde yer alan yapı 2,10x2,50m. boyutundadır (Kat.No:65)[151]. Kuzeybatı duvarı yapının içine doğru yıkılmış durumda açığa çıkartılmıştır. 1,75x2,20m.'lik alanda farklı büyükteki plaka taşlar kullanılarak yapılmış taban döşemesi yer almaktadır. Yapının diğer yapılarla olan bağlantısı tespit edilememiştir. Tek odalı bir yapı ya da kompleks bir yapıya ait açık alan/avlu olması muhtemeldir.

Taban üzerinde *in-situ* buluntu ele geçmemiştir.

C56 NO.LU YAPI

Yerleşimin güneydoğu kısmında bulunan yapının güneydoğu duvarı tamamen tahrip olmuş durumdadır (Kat.No:66)[152]. En iyi korunan duvarı ise kuzeybatı duvarıdır ve bu duvar yamaca yaslandırılarak yapıldığından tek yüzlü duvar özelliği gösterir.

Yapının tabanı tahrip olduğu için in-*situ* durumda buluntu ele geçmemiştir.

C57 NO.LU YAPI

Yerleşimin güneydoğu kesiminde yamaçta konumlanan yapının kuzeybatı duvarı tamamen tahrip olmuştur[153]. Yapının ortasında yine oldukça tahrip olmuş durumdaki bir fırına ait kalıntılara rastlanılmıştır. Bu yapının bir kompleks yapının fırın odası olma ihtimali yüksektir.

---

[151] Bilgen 2011, s.434.

[152] Bilgen 2011, s.435.

[153] Bilgen 2011, s.436.

Kuzeybatı yöndeki tahribattan dolayı diğer yapılarla olan bağlantısı tespit edilememiştir.

Tabanı tahrip olduğundan yapı *in-situ* durumda buluntu barındırmaz.

C58 NO.LU YAPI

Yerleşimin doğu kesiminde yer alan yapının boyutu 3,45x5,76m.'dir (Kat.No:67)[154]. Yapı tabanı üç kez yenilenmiş ve her bir taban üzerinde birer adet fırın kalıntısı tespit edilmiştir. Yenilemeler sırasında yapı içi mimari donanımların kullanımı iptal edilerek, yapının farklı noktalarında tekrar inşaa edilmiştir. Bu durum yapının kullanım amacının aynı şekilde devam ettirildiğinin de bir göstergesidir.

Bu yapı tabanının hemen altına gömülmüş olan çömlek mezar tespit edilmiştir[155]. Çömleğin içerisine *hocker* pozisyonunda yerleştirilen bebek iskeletinin üzeri plaka taş ile kapatılmıştır (Kat.No:M29 No.lu mezar).

Tabanı tahrip olan yapı içerisinde *in-situ* buluntuya rastlanılmamıştır.

C59 NO.LU YAPI

Yerleşimin doğu kesiminde inşaa edilmiş olan 9,30x13,80m. boyutlarındaki yapı iki odalıdır (Kat.No:68)[156].

A odası; yapının doğusunda bulunan oda 7,50x8,00m. boyutlarındadır. Dörtgen planlı odanın kuzeybatı duvarı yamaca yaslandırılarak yapılmış bu nedenle tek yüzlü duvar özelliği göstermektedir. Oda duvarları tamamen sıvalıdır ve sıva üzerinde yer yer beyaz renkte boya? kalıntıları korunmuş durumdadır. Yaklaşık 1m. yüksekliğinde korunan bu duvara yaslandırılarak örülen 2,80m.'lik bir duvar ile odanın batı köşesinde bölünmüş bir alan oluşturulmuştur. Ara bölme duvarı orijinal yüksekliğinde korunmuş olup bu duvarın yüksekliği 0,60m.'dir. Paravan gibi kullanılan bu duvarın hemen

[154] Bilgen 2011, s.436.

[155] Bknz. M29 No.lu Mezar.

[156] Bilgen 2011, s.448-449.

doğusunda, ön kısmında yapının merkezine yakın bir noktada konumlandırılmış bir ocak tespit edilmiştir. Bu ocak atnalı formunda olup, yerleşimde ele geçen diğer atnalı formundaki ocaklardan farklı özellikler barındırmaktadır. Zeminden 0,05m. yükseltilmiş daire şeklinde bir platforma sahiptir, yerleşimdeki diğer ocaklar önünde plaka taşlar yer alırken bu platform, ETÇ'de görülen boğa başlı ocakların önünde bulunan platform ile oldukça benzerdir[157]. Bu ocağın güneyinde, kilden şekillendirilmiş ve yüksekliği 0,20m. olan dikdörtgen formda bir platform bulunmaktadır.

Ocak ile birlikte kullanıldığı düşünülen bu platformun bir raf olarak işlev gördüğü düşünülmektedir. Platform ile bitişik olarak inşaa edilen ve taşlarla şekillendirilmiş olan bir bölme ise, platformun batısında konumlandırılmıştır.

Söz konusu bu üç mimari donanım birbirini tamamlayan öğeler olmalıdır. Bir diğer mimari donanım da yapının kuzeybatı duvarı önünde açığa çıkartılan ve kuzey köşeye yakın bir konumda bulunan öğütme tezgahıdır. Dörtgen planlı bu tezgah, ezgi taşının üzerine yerleştirildiği çift platform ile çift hazneden oluşmaktadır. Haznelerin içindeki çömlekler yerinde korunmuşken ezgi taşları ikinci kullanım için alınmış olmalıdır. Dış hatları taşlarla belirlenen tezgâhın etrafı kil ile sıvanarak ve düz bir satıh meydana getirilmiştir. Yapının kuzeydoğu ve güneybatı duvarlarında ahşap dikme yuvaları tespit edilmiştir. 1,00-1,50m. arasında değişen aralıklar ile yerleştirilen ahşap dikmelere ait yuvalar çatı örtü sisteminin dikey elamanlarıdır. Odanın kuzeydoğu duvarı önünde, duvara bitişik vaziyette ve yaklaşık 0,30m. korunmuş yüksekliğe sahip dörtgen bir alan oluşturulmuştur. Oda içerisinde elde edilen bu bölünmüş alanın tabanında ise yatay şekilde dizilmiş ahşap blokların negatif izlerine rastlanılmıştır. Söz konusu izler yapının zeminini kaplamak için kullanılan ahşaplara ait olmalıdır. Zemini ahşap kaplı bu alanın, zeminden gelecek nemi engellediği düşünüldüğünde bir depolama alanı olarak ya

[157] Ünan 2014, s.73-82.

da daha sağlıklı ve korunaklı bir alan olduğundan uyumak amacıyla kullanılmış olması muhtemeldir.

Sıkıştırılmış toprak tabanı üzerinde *in-situ* durumda buluntu ele geçmiştir (Bul.List:27).

B odası; yapının batısında bulunan bu oda A odasından daha yüksekte yer almaktadır. 3,45x4,00m. ölçüsündeki odanın duvarları A odası ile benzer özellikte sıvalara sahiptir. Odaya geçiş A odasının güneyinde yer alan boşluktan ahşap bir merdivenle sağlanmış olmalıdır. Sıkıştırılmış toprak tabanı üzerinde *in-situ* durumda buluntu ele geçmiştir (Bul.List:27). Yerleşime ait büyük boyut yapılar arasında yer alan C59 No.lu bu yapının duvarların kuzeydoğu yöndeki dolgu toprağın kullanılarak teraslama yapılması sebebiyle daha alt kodda konumlandırılmış ve bu nedenle iyi korunmuş durumdadır.

Gerek boyutu gerekse içinde barındırdığı mimari donanımları ile yapının ait olduğu kişinin yerleşim içinde farklı bir statüye sahip olması muhtemeldir.

C60 NO.LU YAPI

Yerleşimin doğu kesiminde inşaa edilmiş olan yapının boyutu 4,30x4,50m.'dir (Kat.No:69)[158]. Güneydoğu duvarı tamamen tahrip olmuş yapının kuzeybatı duvarı yamaca yaslandırılarak yapılmıştır. Kuzeybatı duvarına yaslandırılarak inşaa edilen ve 0.80m.'lik kısmı korunmuş olan bir duvarla yapı iki odaya bölünmüştür.

A odası; yapının güneybatısındadır. Odanın batı köşesinde dağılmış vaziyette çok sayıda buluntu *in-situ* durumda ele geçmiştir (Bul.List:28).

B odası; yapının kuzeydoğusunda yer almaktadır. Odalar arası erişimi sağlayan geçişin ara bölme duvarın tahrip olan kısmında yer aldığı düşünülmektedir. Bu odanın sıkıştırılmış toprak tabanı üzerinde buluntu ele geçmemiştir.

[158] Bilgen 2011, s.438.

A odasındaki buluntu yoğunluğundan dolayı bu odanın depolama işlevi gördüğü; B odasının ise daha çok bir yaşam alanı olarak kullanıldığı düşünülmektedir.

C61 NO.LU YAPI

Yerleşimin doğu kesiminde konumlanan 6,70x9,25m. ölçülerindeki bu yapı dikdörtgen planlıdır (Kat.No:70)[159]. Yapı, büyük boyutlu bir ana oda ile ana odanın doğusunda yan yana konumlandırılmış iki oda olmak üzere toplam üç odadan oluşur (Lev.L, Foto:93).

A odası; yapının batısında konumlandırılmıştır, 6,52x6,70m. boyutu ile yapının en büyük boyutlu odasıdır. Odanın tüm duvarları korunmuş durumdadır. Odaya giriş güneybatı duvarının batı köşesine yakın bir konumda yer almaktadır. Bu giriş aynı zamanda yapının ana girişidir. Girişin hemen önünde, yapının dışında kalacak şekilde 1,15m. uzunluğunda ve yaklaşık 1m. genişliğinde bir giriş holü yer almaktadır. Odanın iç kısmında girişin batısında, oda tabanına sabitlenmiş durumda bir söve taşı açığa çıkartılmıştır. Bu söve taşı üzerinde ahşap kapının hareketinden kaynaklanan birbirine paralel, sık aralıklı izler tespit edilmiştir.

Yapının sıkıştırılmış toprak tabanında iki adet insan iskeletine ait kalıntılara rastlanılmıştır. Girişin hemen önünde bulunan birinci iskelet sırt üstü yatar pozisyonda, bacakları açık, kolları ise göğüs üzerinde kıvrılmış vaziyettedir. Diğeri ise odanın güneybatısında bulunmuş olup sadece bacak kemikleri korunmuştur. Oda tabanında dağılmış durumda çok sayıda *in-situ* buluntuya rastlanılmıştır (Bul.List:29).

B ve C odaları yapının doğu kısmının kuzey-güney doğrultu bir duvar ile bölünmesiyle oluşturulmuştur.

B odası; yapının doğusunda bulunmaktadır. 1,17x4,11m. ölçüsündeki oda dikdörtgen planlıdır. Odanın A odası ile ortak kullanılan batı duvarının bir kısmı tahrip

[159] Bilgen 2011, s.440.

olmuştur. Tabanında yenileme tespit edilen odanın ilk kullanım tabanının taş döşemeli olduğu, sonrasında ise sıkıştırılmış toprak tabana dönüştürülerek hububat saklanan bir depo olarak kullanıldığı tespit edilmiştir. Oda tabanına dağılmış durumda yoğun arkeobotanik kalıntılar açığa çıkarılmıştır.

C odası; yapının doğusunda ve B odasının güneyindedir. Dörtgen planlı odanın boyutu 2,40x2,52m.'dir. Bu odanın tabanı plaka taşlar ile döşenmiştir. Oda içerisinde ele geçirilen yonca ağızlı bir testi[160] içinde prestij ürünü olarak adlandırabileceğimiz altın, bronz gibi farklı metallerden imal edilmiş takılar ve boncuklar açığa çıkarılmıştır (Lev.L, Foto:94).

Kullanım sürecini yangın sebebiyle tamamlayan yapı içinde günümüze ulaşan bireyler haricinde, C odasında bulunan ve prestij ürünü olarak değerlendirilebilecek çok sayıda buluntunun varlığından dolayı bu yapının kullanım amacının depo odalarına sahip bir yaşam alanı olduğu ve bu yaşam alanın da statü sahibi elit bir aileye ait olabileceği düşünülmektedir.

C62 NO.LU YAPI

Yerleşimin doğu kesiminde inşaa edilmiştir. Doğu duvarı tahrip olan yapının boyutu 4,78x6,45m.'dir ve dörtgen planlıdır (Kat.No:71)[161]. Yapı girişi mevcut duvarlar üzerinde tespit edilemediği için girişin doğu duvarı üzerinde yer aldığı önerisinde bulunulmuştur.

Odanın güneybatı köşesine denk gelecek şekilde bir fırın yerleştirilmiştir. Fırının moloz taşlarla oluşturulmuş sınırları, tabanı ve kuzey yönde yer alan ağız kısmı iyi korunmuş durumdadır. Yapı içinde bulunan diğer mimari donanım ise kuzeybatı köşede yer alan bölmedir. Yapının tabanında yenileme tespit edilmiştir. Bu yenileme sırasında bölmenin iptal edildiği onun yerine yapıya bir fırın eklendiği belirlenmiştir. Bu nedenle

[160] Bilgen 2023.

[161] Bilgen 2011, s.443.

yenileme sırasında yapının ihtiyaçları doğrultusunda mimari donanımlarında bir değişiklik yapıldığını belirtmek mümkündür.

Sıkıştırılmış toprak tabanı üzerinde *in-situ* durumda buluntu ele geçmemiştir.

C63 NO.LU YAPI

Yerleşimin doğu kesiminde konumlandırılan yapının boyutu 2,60x4,90m. olup yaklaşık kare planlıdır (Kat.No:72)[162].

Sıkıştırılmış toprak tabanı üzerinde ele geçirilen *in-situ* buluntulara ek olarak yapının güney kısmında üst üste istiflenmiş çok sayıda metal obje açığa çıkartılmıştır. Yangına maruz kalmış olan bu yapıda ele geçen buluntuların yangından etkilendikleri ve metal buluntuların birbirlerine yapışmış durumda oldukları gözlemlenmiştir (Bul.List:30).

Farklı metallerden imal edilmiş farklı karakterlerdeki birçok buluntunun varlığı bu odanın bu tarzda eşyaların muhafaza edildiği bir yapı olma olasılığını arttırmaktadır. Fakat bu yapının etrafında yapı ile ilişkilendirilebilecek başka bir yapının bulunmaması kullanım amacına yönelik kesin bir yorum yapmamızı engellemektedir. Fakat söz konusu buluntular statü göstergesi olarak kabul edildiğinde yerleşimde bu yapıyı kullanan kişilerin farklı bir konumda yer aldıklarını belirtmek mümkündür.

C64 NO.LU YAPI

Yerleşimin doğu kesimine konumlandırılmış olan yapı 6,10x6,80m. boyutunda olup yaklaşık kare planlıdır (Kat.No:73)[163]. Batı duvarı yamaca yaslandırılarak yapının doğu duvarı tamamen tahrip olmuş güney ve kuzey duvarının ise bir kısmı tahrip olmuştur (Lev.LI, Foto:95). Yapıda dikkati çeken husus korunan duvarlarında tespit edilen toplam altı adet ahşap dikme yuvasıdır[164]. Ahşaplardan geriye kalan dikme yuvaları iyi durumda

[162] Bilgen 2011, s.444-445.

[163] Bilgen 2011, s.445-448.

[164] Kuzey duvarında iki adet, batı duvarında iki adet bulunmaktadır.

korunmuş olup, duvar yüksekliği boyunca takip edebildiğimiz bu boşluklar duvar örülürken tasarlanmış olmalıdır. Duvarların uzunluğu da göz önünde bulundurulduğunda, bu dikmelerin oldukça geniş bir alana sahip olan yapının çatı örtü sisteminin bir parçası oldukları anlaşılmaktadır.

Yapı içi tek mimari donanım ikili öğütme tezgahıdır. Yapının batı duvarı önünde duvarın orta kısmına denk gelecek şekilde ve duvara bitişik vaziyette yapılmış olan öğütme tezgâhı ikilidir. Bu öğütme tezgahının ön kısmına başka bir öğütme tezgâhı daha eklenmiş böylelikle ikili öğütme tezgâhı oluşturulmuştur. Yerleşimdeki diğer ikili tezgahlardan farklı olarak yan yana değil de ardı ardına sıralanmıştır. Böylelikle duvar önünde 1,20x1,50m. ölçülerinde bir blok oluşturulmuştur. Bu nedenle söz konusu bu ikili öğütme tezgahının yamaca yaslandırılarak yapılan duvarda toprağın oluşturacağı baskıyı engellemek için bir nevi paye görevi üstlenmiş oldukları düşünülmektedir. Duvarın iyi korunmuş durumda günümüze kadar ulaşmış olması da düşüncemizi destekler niteliktedir (Lev.LI, Foto:96).

Yapı duvarlarında tespit edilen ahşap dikmeler, çatı örtü sisteminin bir elemanı olmanın yanı sıra ikinci bir katı taşımak amacıyla kullanılan taşıyıcı elemanlar olarak değerlendirilebilir. Bu durum, söz konusu yapının iki katlı bir yapının alt katı olma olasılığını artırır.

Sıkıştırılmış toprak tabanı üzerinde *in-situ* durumda çok sayıda buluntu ele geçmiştir (Bul.List:31). Bu yapının kullanımı iptal edildikten sonra söz konusu yapının batı duvarı aynı aksta tekrar inşaa edilerek yeni bir yapıya dönüştürülmüştür. Bu yapı farklı bir yapı numarası ile tekrar ele alınmıştır.

C65 NO.LU YAPI

Yerleşimin doğu kesiminde konumlandırılmıştır[165]. 6,36x7,87m. ölçülerindeki yapı yaklaşık kare planlıdır (Kat.No:74). Yapı, C64 No.lu yapının alt seviyesinde bulunur.

[165] Bilgen 2011, s.447.

Yapının batı duvarı C64 No.lu yapının aynı yöndeki duvarı ile aynı aksta yükseltilerek yenilenmiştir. Diğer duvarları ilk kullanım evresinde tahrip oldukları için ikinci kullanım duvarlarının aynı akstaki inşaası hakkında yorum yapmak güçtür. Fakat ilk kullanım evresinde tespit edilemeyen yapı girişi bu evrede korunmuş olarak karşımıza çıkmakta; yapıya giriş güneybatı duvarı üzerinde yer alan yaklaşık 1m.'lik açıktan yapılmaktadır (Lev.LII, Foto:97). Kapı eşiğinden yapı içine doğru yerleştirilen 0,96x1,45m. ölçülerindeki plaka taş, eşik taşı olarak kullanım görmüştür. İlk kullanım evresinde batı davarında karşımıza çıkan öğütme tezgâhı ile aynı aksta yeni bir öğütme tezgahı yapılmıştır. Bu tezgâh da çiftlidir, ancak ilk kullanım evresinden farklı olarak iki tezgah yan yana inşaa edilmiştir. Hazneler orta kısımda, ezgi taşlarının yerleştirileceği platformlar iki yanda kalacak şekilde konumlandırılan tezgâhta diğer tezgahlarda olduğu gibi ezgi taşı ikinci kullanım için alınmış olması sebebiyle ezgi taşlarının yeri boştur (Lev.LII, Foto:98).

Sıkıştırılmış toprak tabanı üzerinde *in-situ* buluntu ele geçmiştir (Bul.List.32).

C66 NO.LU YAPI

Yerleşimin batısında konumlandırılmış olan yapı tek odalı ve 3,76x5,95m. boyutlarındadır (Kat.No:75)[166]. Odanın batı duvarı yamaca yaslandırılarak yapıldığı için tek yüzlüdür. Duvarlarında korunmuş durumdaki sıva izleri üzerinde beyaz renkler tespit edilmiştir. Girişine dair yapının mevcut duvarları üzerinde bir açıklık tespit edilememesi sebebiyle, güney duvarı üzerinde bir giriş önerisinde bulunulmuştur (Lev.LIII, Foto:99).

Yapı içi mimari donanımlar arasında batı duvarı önünde bir öğütme tezgahı yer almakta; tezgah bir hazne ve ezgi taşının yerleştirildiği platformdan oluşmaktadır. Etrafı kalın bir kil tabakası ile sıvanan tezgâhın haznesinin bulunduğu yöndeki kısa kenarı 0,20m. kadar yükseltilerek sınırlandırılmıştır. Etrafı birçok kez sıvanan tezgâhın duvar

[166] Bilgen 2011, s.451.

sıvası ile bütünlük oluşturduğu gözlemlenmiştir. Yapının orta kısmına denk gelecek şekilde yerleştirilen fırın ise tahrip olmuştur, ancak tabanı ve ağız kısmını oluşturan iki yanındaki taşlar günümüze kadar ulaşabilmiştir (Lev.LIII, Foto:100).

Yapının sıkıştırılmış toprak tabanı üzerinde *in-situ* durumda buluntu tespit edilmemiştir. Ancak yapı içinde yer alan fırın ve öğütme tezgahı, yapının günlük rutinlere hizmet eden bir yaşam alanı olarak kullanılmış olabileceğini göstermektedir.

C67 NO.LU YAPI

Yerleşimin batısında sur dışında konumlandırılmıştır (Kat.No:76)[167]. Yapının kuzey duvarı tamamen tahrip olmuşken, batı duvarının bir kısmı tahrip olmuştur. Yapının mevcut duvarlarına ve taban yayılımına göre yapılan tamamlama sonucu boyutu 8,35x12,30m. olarak ölçülmüştür. Yapıya giriş mevcut duvarlar üzerinde tespit edilememiş olup tahrip olan batı duvarı üzerinde giriş önerilmiştir. Tek yüzlü duvar özelliği gösteren duvarlara sahip yapı üç odalı olarak planlanmıştır. Yapının mimari donanımlarında ihtiyaç doğrultusunda değişiklikler yapıldığı tespit edilmiştir.

A odası; yapının en büyük boyutlu odasıdır ve 8,60x12,30m. boyutundadır. Bu odadan yapı içerisindeki diğer odalara geçiş sağlanabilmektedir. Oda içi mimari donanımlar arasında bir adet fırın ve öğütme tezgâhı yer alır. Odanın güneydoğu köşesine konumlandırılan fırın kuzey ve batı yönde bir duvar ile sınırlandırılmıştır, bu şekilde güvenli bir ortam oluşturulmuş veya fırının sağlamlığı iki yönden desteklenerek artırılmış olmalıdır. Diğer bir mimari donanım ise fırının kuzeyinde, duvar önünde bulunan öğütme tezgahıdır. Öğütme tezgahı, plaka taşlar ile örülmüş, bu alan içine yerleştirilen bir çömlek ve yanına ezgi taşının yerleştirildiği platformdan oluşur.

Sıkıştırılmış toprak tabanı üzerinde az sayıda buluntu ele geçmiştir (Bul.List:33).

B odası; yapının güneybatı köşesinde bulunan oda 2,60x6,20m. ölçülerindedir. Odanın kuzey duvarı tahrip olmuştur. A odasına geçişin bu duvar üzerinde olması

[167] Bilgen 2015, s.6-11.

muhtemeldir. Oda içerisinde bulunan mimari donanımlar arasında öğütme tezgâhı, atnalı formlu ocak ve bölme yer alır. Ayrıca odanın ilk kullanım tabanında güney duvarı önünde bulunan fırının, taban yenileme sırasında iptal edildiği tespit edilmiştir.

Odanın merkezinde bulunan atnalı formlu ocağın alt kısmına, yerleşimdeki diğer örneklerde olduğu gibi bir kısmı ocağın önünde kalan plaka taş yerleştirilmiştir. Odanın kuzey duvarı önünde, ocağa yakın konumda taşlarla şekillendirilmiş daire formunda bölme yer alır. Diğer mimari donanım ise doğu duvarı önünde duvar bitişik konumlandırılmış ve bir kısmı plaka taşlarla oluşturulmuş ve yanında bir çömleğin içine yerleştirildiği bölmedir. Çömleğin etrafı plaka taşlar ile sınırlandırılmış ve söz konusu plaka taşlar daha sonra oda içerisine denk gelen yönden yuvarlak formdaki taşlar ile desteklenmiştir. Bu bölmenin doğusunda ise yine plaka taşlar kullanarak inşa edilmiş başka bir bölme yer alır. Bu iki bölmenin, yerleşimdeki diğer öğütme tezgahları göz önünde bulundurulduğunda bir öğütme tezgahına ait olma olasılığı yüksektir.

Yukarıda tanıtılan mimari donanımlar, konumlarından dolayı birbirleriyle bağlantılı olmalıdır. Özellikle odanın kuzeydoğu köşesine yerleştirilen bu donanımlar, hane halkı için ergonomik bir kullanım sunmaktadır.

Sıkıştırılmış toprak tabana sahip odanın tabanı üzerinde *in-situ* durumda buluntular ele geçmiştir (Bul.List:33).

C odası; yapının kuzeydoğu köşesinde bulunan odanın boyutu 1,90x3,45m.'dir. Odanın batı duvarı üzerinde 0,70m.'lik açıklıktan A odasına geçiş sağlanır. Odanın doğu duvarının orta kısmına denk gelecek şekilde yapılmış bir payanda/plastro yapılmıştır.

Odanın taş döşemeli tabanına ait plaka taşların bir kısmı tahrip olmuş durumdadır. Oda tabanı üzerinde *in-situ* durumda buluntu ele geçmemiştir.

C68 NO.LU YAPI

Yerleşimin tepe kısmına değil, yerleşimin/surun dışında ana kaya üzerine konumlandırılmış olan yapı beş odalıdır (Kat.No:77)[168]. Ana kaya üzerinde yer alması bu yapıyı diğer yapılardan ayıran bir özelliktir. Dörtgen planlı yapı 9,81x14,77m. boyutundadır. Yapının ana duvarları inşaa edilen sonra içi ara bölme duvarları ile bölünerek beş adet oda oluşturulmuştur.

Ana oda (C odası) içerisinde ocak, bölme, gibi mimari donanımlar bulunan, aynı zamanda diğer odalardan daha büyük olan odadır.

A odası; yapının doğu kısmında yer alır ve oda dikdörtgen planlıdır. Doğu duvarında ana kayanın yüksekte kalan kısmı temel olarak kullanıldığından korunmuş duvarların hemen altında ana kayayı görmek mümkündür.

Kuzey duvarının korunan yüksekliğinden tek yüzlü inşaa edildiği tespit edilmiştir. Bu durum, oda temelinin belirli bir seviyeye kadar zemine kazıldığını, duvarın ise daha sonra yükseltildiğini göstermektedir. Bu odanın batı duvarı üzerindeki 1.10m. genişliğindeki açıklıktan ana odaya geçiş sağlanmaktadır. Sıkıştırılmış toprak tabanı üzerinde çok sayıda *in-situ* buluntu açığa çıkarılmıştır. Buluntuların karakteri değerlendirildiğinde, küplerin ve çömleklerin sayıca fazla olması bu alanın depo odası olarak kullanıldığını düşündürmektedir (Bul.List:034).

B odası; yapının güney kısmında konumlandırılmış olan odanın kuzey duvarı tahrip olmuştur. Odanın içerisinde curuf taşları kullanılarak meydana getirilmiş yuvarlak formda bir fırın yer almaktadır. Fırının ağız kısmı korunmuş olup, kuzey yönde bulunmaktadır. Fırının ağzının daha sonra plaka taşlarla örülen bir duvar ile kapatılmış olması fırının kullanımına son verildiğini göstermektedir.

Odanın diğer duvarlarına göre daha uzun olan doğu duvarı önüne ise bir bölme konumlandırılmıştır. Fırına yakın konumda bulunan bu bölme fırınla ilişkili olup, kül,

[168] Bilgen 2013, s.53-59.

yakacak gibi malzemenin geçici süre muhafaza edildiği bir alan olmalıdır. Fırınların çok odalı yapılar içinde böyle dar bir oda içerisinde duvar ile sınırlandırılmış olması ısı yalıtımı ve fırının kullanımı sırasında duvarlarında oluşacak sıcaklığın hane halkı için tehdit oluşturabileceği düşünülerek güvenlik amacıyla yapılmış olmalıdır.

C odası; yapının en büyük odasıdır ve ana oda olarak kullanılmıştır. Ocağın ve sekinin bulunduğu bu odadan A ve B odalarına geçiş sağlanmaktadır. Odanın yaklaşık orta kısmında atnalı formunda yapılmış bir ocak bulunmaktadır. Ocak, yarım daire şeklinde yapıldıktan sonra ön-uç kısımlarında dikdörtgen formunda iki adet çıkıntı oluşturulmuş, bunların üzeri ise dairelerle bezenmiştir. Ocak önüne üst üste iki adet plaka taş, bir kısmı ocağın altına denk gelecek şekilde yerleştirilmiştir. Bu plaka taşların kullanım amacının hem pişirme işlemi öncesinde hazırlık yapmak için bir zemin oluşturmak, hem de ocakta yanan ateş dolayısıyla açığa çıkan ısıdan oda zeminin etkilenmesini engellemek olduğu düşünülmektedir. Ocağın batısında bir adet çömlek etrafı kil ile sıvanarak zemine sabitlenmiştir. Çömleğin bu şekilde sabitlenmesi, ocak ile birlikte kullanılan bir mutfak ya da pişirme düzeninin bir parçası olduğu düşünülmektedir.

Odanın içerisinde bulunan diğer mimari öğe ise batı duvarı önünde yer alan ve zeminden yaklaşık 0,25m. yükseltilmiş olan sekidir.

D odası; ana odanın kuzeyine konumlandırılmıştır. Tüm duvarları korunmuş olan odanın duvarlarında sıva izlerine rastlanılmıştır. Ana odaya geçiş odanın güney duvarı üzerinde yer almaktadır. Odanın sıkıştırılmış toprak olan tabanı üzerinde *in-situ* durumda ele geçirilen buluntulardan yola çıkılarak bu odanın besin hazırlama ve depolama amaçlı kullanılmış olabileceğini önermek mümkündür.

E odası; ana odanın güneydoğusunda bulunmaktadır. Odanın ana oda ile bağlantısı tespit edilememekle batı duvarı üzerindeki açıklıktan odaya giriş sağlandığı belirlenmiştir.

Odanın sıkıştırılmış toprak tabanında tahribatlar gözlemlenmiştir.

Çok odalı bu yapının her bir odasının farklı işlevlere sahip olduğu görülmektedir. Büyük boyutlu bir ana odanın merkezde bulunduğu bir planda, diğer odalar bu ana oda etrafında konumlandırılmıştır. Yapıda yer alan fırın ocak gibi günlük yaşamı destekleyen unsurlar yapının yaşam alanı olarak kullanıldığını gösterir. Özellikle bu büyük boyutlu çok odalı yapıların kalabalık bir aile yapısına uygun şekilde tasarlandığı düşünülmektedir. Ocağın bulunduğu ana oda ortak bir yaşam alanı olarak kullanılmış olmakla birlikte diğer odalar ise farklı fonksiyonlara sahiptir.

C69 NO.LU YAPI

Yerleşimin kuzeybatı yamacında yer alan yapının batı kısmı üst evreye ait bir yapı tarafından tahrip edilmiştir. Doğu duvarı yamaca yaslandırılarak inşaa edilen yapının aynı duvara bitişik vaziyette inşaa edilen kuzey-güney doğrultulu 4,35m.'lik bir başka duvar ile yapı, A ve B olmak üzere iki odaya ayrılmıştır[169].

A odası; yapının doğusundadır ve 1,66x3,47m. boyutundadır. Odadan, B odasına geçişin tahrip olan ortak duvarı üzerinde olduğu düşünülmektedir. Oda tabanı sıkıştırılmış topraktır ve taban üzerinde *in-situ* durumda buluntu ele geçmemiştir.

B odası; A odasının batısında bulunan bu odanın ise yalnızca güney duvarı ve A odası ile ortak kullanılan duvarı korunmuştur. Mevcut duvarlarına göre yapılan tamamlama sonucu odanın boyutu 2,12x2,76m. ölçülmüştür. Tabanı da tahrip olan odada *in-situ* buluntuya rastlanılmamıştır.

C70 NO.LU YAPI

Yerleşimin kuzey kesiminde yer alan yapı 3,25x5,00m. boyutunda dikdörtgen planlıdır (Kat.No:78)[170]. İki odalı olarak planlanan yapının odaları A ve B olarak kodlanmıştır.

[169] Bilgen 2011, s.454.

[170] Bilgen 2011, s.236.

A odası; yapının batısında bulunur ve 2,30x3,00m. ölçülerindedir. Odanın doğu duvarının güney ucunda 0,60m. genişliğinde B odasına geçiş yer alır. Güney duvarı üzerinde 0,60m. genişliğindeki aralıktan odaya giriş sağlanmaktadır. Bu geçişin ön kısmında taban üzerinde kuzey-güney doğrultusunda karbonlaşmış ahşap kalıntıları açığa çıkarılmıştır. Söz konusu ahşaplar yerleşimdeki diğer örneklerle karşılaştırıldığında, buluntu durumu ve konumu da göz önünde bulundurulduğunda bir kapıya ait olabileceği önerilmiştir.

Odanın sıkıştırılmış toprak tabanı üzerinde *in-situ* durumda buluntu ele geçmemiştir.

B odası; yapının doğusunda bulunur ve 1,33x3,20m. ölçülerindedir. Odanın kuzey duvarı üzerinde 0,60m. genişliğindeki açıklıktan odaya geçiş sağlanmaktadır. Bu geçiş aynı zamanda yapıya giriş için kullanılmış olmalıdır. Odanı A odası ile ortak kullanılan batı duvarı üzerinde 0,60m. genişliğinde bir açıklıktan A odasına erişim sağlanmaktadır.

Taş döşemeli tabana sahip oda *in-situ* durumda buluntu barındırmaz.

İki odalı olarak planlanan bu yapının A odasında, karbonlaşmış bir ahşap kapı bulunması, yapı içerisindeki odalar arası geçişlerde ahşap kapıların kullanıldığını göstermesi açısından büyük önem taşımaktadır. Ayrıca, yapının taş döşemeli odası, yapıya giriş için bir geçiş holü olarak kullanılmış olabileceği gibi, sağlam bir zemine ihtiyaç duyulan bir kullanım alanı da sağlamaktadır. Taş döşemenin varlığı, bu alanın günlük yaşamda yoğun şekilde kullanıldığına ve belirli bir işlevsel öneme sahip olduğuna işaret etmektedir.

C71 NO.LU YAPI

Yerleşimin güneyinde bulunan yapının boyutu 13,85x16,20m.'dir. Doğu yönde daralan yapı yamuk planlı ve üç odalıdır. Yapının diğer yöndeki duvarları korunmuş durumdayken güney yöndeki duvarı tahrip olmuştur (Kat.No:79)[171].

[171] Bilgen 2011, s.425-428.

A odası; yapının en büyük boyutlu odasıdır. 6,90x16,20m. boyutlarındaki odanın güney yöndeki sınırı tahrip olmuş durumdadır. Kuzeyinde yer alan B odasına kuzey duvarı üzerindeki açıklıktan, güneyinde yer alan C odasına ise güney duvarı üzerindeki açıklıktan erişim sağlanmıştır. Batı duvarı tek yüzlü olan odanın sıkıştırılmış toprak tabanının kuzey köşesi üst tabakaya ait bir silo tarafından tahrip edilmiştir.

Oda tabanı üzerinde *in-situ* durumda çeşitli karakterde buluntular açığa çıkarılmıştır (Bul.List:35).

B odası; yapının kuzeyinde bulunan dörtgen planlı odanın boyutu 2,80x5,20m.'dir. Oda tabanında yenileme tespit edilmiştir. İlk kullanım tabanının kuzey köşesinde bir fırın tabanı açığa çıkartılmış; yenileme tabanında ise fırının kullanımının iptal edildiği, oda tabanının yükseltilerek odanın kullanımına devam edildiği anlaşılmıştır.

C odası; yapının güneybatısında bulunan oda üç duvara sahip olup, üçgen planlıdır. Yapının kuzeybatı duvarı 6,46m., kuzeydoğu duvarı 4,80m., güneydoğu duvarı ise 6,60m. uzunluğundadır. Odanın kuzey duvarı üzerindeki açıklıktan A odasına geçiş sağlanmaktadır. Sıkıştırılmış toprak tabanı üzerinde *in-situ* durumda buluntu ele geçmemiştir.

Büyük boyutlu olan A odası ana oda, B odası fırın odası, C odası ise küçük boyutlu olmasından dolayı depo odası olarak kullanılmıştır. Farklı amaçlara hizmet eden bu yapı bir yaşam alanı olarak değerlendirilebilir.

C72 NO.LU YAPI

Yerleşimin tepe kısmında yer alan yapının taban yayılımına göre yapılan tamamlama sonucu boyutu 4,75x9,81m. ölçülmüştür (Kat.No:80)[172].

[172] Bilgen 2011, s.284-289.

Yapı içerisinde mimari donanım olarak ocak ve bir öğütme tezgahı yer alır. Yapının yaklaşık merkezine konumlandırılan ocak atnalı formundadır. Yapı içerisinde yer alan korunan uzunluğu 3m. olan bir duvar ile yapıda bölünmüş bir alan oluşturulmuştur. Bu duvar önünde ise bir öğütme tezgâhı yer alır. Bir çömlek ile ezgi taşının üzerine yerleştirildiği platformdan oluşan tezgâh oldukça iyi korunmuş durumda günümüze ulaşmıştır.

Yapının güneydoğu duvarı üzerinde yaklaşık 1,35m. genişliğinde bir giriş bulunmaktadır. Yapının güney kısmında ise, ocak ile öğütme tezgâhı arasında kalan boşlukta, taban üzerinde insan iskeletleri bulunmuştur. Toplu olarak ortaya çıkan bu iskelet grubunda, altı adet birey tespit edilmiştir[173]. Özellikle dikkati çeken bir diğer nokta ise, bu iskeletlerin yanmış olmalarıdır. İskeletlerin yanmış olması, yapının tamamen veya kısmen yangınla tahrip olduğunun bir göstergesidir.

Yangın, yapının kullanım süresini tamamlamasına ve yapının terk edilmesine sebep olmuştur. Yapının içindeki iskeletlerin yanı sıra, yapının diğer bölümlerinde de yangının etkileri gözlemlenmiştir. Yangının sebep olduğu büyük zarar, yapının kullanılmaz hale gelmesine ve sonunda enkaz halinde terk edilmesine yol açmıştır. Bu tür bir felaketin, yerleşim halkı için büyük bir yıkım anlamına geldiği ve yapının artık işlevsel bir alan olarak kullanılmadığını gösterir.

Yapı girişinin ön kısmında, dışarıdan L şeklinde inşa edilmiş bir duvar yer almaktadır. Bu duvar, yapının girişini kapatarak dışarıda ayrılmış bir alan oluşturmuş ve burada özel bir alan yaratmıştır. Bu alanın yapılan çalışmalar sonucunda mezar olduğu tespit edilmiştir.

Sıkıştırılmış toprak tabana sahip olan bu yapıda, çeşitli buluntular ele geçmiştir (Bul. List:36). Yapının içindeki buluntular, yapının işlevi ve kullanım amacına dair

[173] Altınöz vd. 2011, 232-248.

önemli ipuçları sunmaktadır. Özellikle yapının kuzey yönünde, taban üzerinde toplu olarak bulunan hilal biçimli ağırlıklar, iplik veya kumaş üretimi için kullanılan dokuma tezgahlarının bir parçası olabileceği gibi yapının içinde yoğun bir tekstil üretimi yapıldığını göstermektedir.

Hilal şeklindeki ağırlıklar, geleneksel dokuma araçlarının bir parçası olarak bilinir ve bunların varlığı, yapının tekstil üretimi yapan bir yapı olarak önerilebilir.

Tekstil üretimi, toplumda belirli bir iş bölümünü, uzmanlaşmayı ve iş gücünü gerektirdiği için, bu tür faaliyetlerin yerleşimdeki sosyal yapıyı ve ekonomik organizasyonu doğrudan etkilediği açıktır. Bu bağlamda, hane halklarının yerleşim içindeki önemli rolü göz ardı edilemez. Çünkü tekstil üretimi gibi yoğun iş gücü gerektiren bir faaliyetin, özellikle haneler düzeyinde organize edilmiş olması olasılığı yüksektir. Her hane, belki de kendi küçük üretim alanında bu tür faaliyetleri sürdürüyor, böylece hem günlük yaşamlarını idame ettiriyor hem de toplumsal üretim sürecine katkıda bulunuyordu. Bu durum, yerleşim içerisindeki iş bölümünün daha net bir şekilde şekillenmesine ve belirli grupların farklı uzmanlık alanlarında yoğunlaşmasına olanak tanımıştır.

Yapının sonunu getiren yangın sonucu yaşamlarını yitiren bireylerin bulunduğu yapı sayısı, yerleşimde az olması, söz konusu yapıların bir saldırıya uğramış olabileceğini düşündürmektedir. Bu tür bir yangının, yalnızca kazara meydana gelmiş olma olasılığı bulunduğu gibi, yapıların bilinçli bir şekilde tahrip edilmesi amacıyla bir saldırı sonucu gerçekleşmiş olması ihtimaller dahilinde değerlendirilebilir. Özellikle, yangının sadece bu belirli yapıda tahribat yaratmış olması, bir dış müdahale veya toplumsal bir çatışmanın etkisiyle meydana gelen bir felaketin izlerini taşıyor olabilir. Bu durum, yerleşimin sosyal yapısına dair daha geniş çaplı bir krizin veya içsel bir çatışmanın belirtisi olabilir.

V.2.4. C EVRESİ YERLEŞİM İÇİ MEZARLAR

Yerleşim içinde toplam on yedi adet mezar tespit edilmiştir. Bunlardan on bir adedi basit toprak, dört adedi sanduka, bir adedi sanduka küp, bir adedi çömlek mezardır.

V.2.4.1. BASİT TOPRAK MEZARLAR

M01 No.lu Mezar; yerleşimin güney kesiminde tepe noktasında yer alan mezarda (M. Kat.No:01)[174] üst üste gömülmüş iki adet birey açığa çıkartılmıştır. Sıkıştırılmış toprak tabanı üzerinde yer alan ilk birey *hocker* pozisyonundadır. Bireyin yakınında bir dilgi, kurşun halka parçaları ve bir ezme taşı mezar buluntuları olarak ele geçirilmiştir. İkinci gömme işlemi bu bireyin hemen üzerine yapılmıştır. Doğu-batı doğrultu yerleştirilen bireyin kafatası tahrip olmuştur. Bireyin yanı başında bir adet çömlek, bir adet dokuma tezgâhı ağırlığı, bir adet kurşun obje ve kırık seramik parçalarının yanı sıra özellikle güney yönde yoğunlaşan arkeobotanik kalıntılara rastlanılmıştır.

M02 No.lu Mezar; yerleşimin güney kesiminde açığa çıkartılan basit toprak mezarda (M. Kat.No:02)[175] üç adet birey yan yana gömülmüştür. 1 No.lu birey, mezarın en kuzeyinde yer almaktadır. *Dorsal* pozisyonda gömülen bireyin diz kapağından aşağısı tespit edilememiştir. Bu bireyin güneyinde yer alan 2 No.lu birey *hocker* pozisyonunda gömülmüş, iskeletin üzeri bir plaka taş ile kapatılmıştır. Plaka taşın ağırlığı ve kafatasının hacminden dolayı özellikle kafatası ve omurga kemiklerinin bir kısmı ezilmiştir. 3 No.lu birey, 2 No.lu bireyin kuzeyinde bulunmaktadır. Kafatası dışındaki tüm kemikleri korunmuş durumda açığa çıkartılmış birey yarı *hocker* pozisyonunda gömülmüştür. Kafatasının bulunması gereken noktada ele geçirilen bir kurşun halka ile bronz saç iğnesi mezar armağanlarını oluşturmaktadır.

---

[174] Bilgen 2011, s.311-312.

[175] Bilgen 2011, s.313.

M03 No.lu Mezar; yerleşimin merkezinde bulunan mezarda tek birey tespit edilmiştir (M. Kat.No:03)[176]. Tam *hocker* pozisyonundaki bireyin üzerine küçük plaka taşlar yerleştirilmiştir. Bu taşlar bireyin üzerini örtmek amacıyla bilinçli bir şekilde kullanılmıştır. Baş kısmında, her iki kulağının hizasında tespit edilen kurşun halkalar tespit edilmiştir.

M04 No.lu Mezar; yerleşimin kuzeybatı kesiminde yer alır (M. Kat.No:04)[177]. Doğu-batı doğrultulu birey *dorsal* pozisyondadır. Her iki kolu yanlarda bel hizasında birleştirilmiş şekilde tespit edilmiştir. Kafatası ve belden aşağısı tespit edilemeyen bireye ait herhangi bir buluntuya rastlanılmamıştır.

M05 No.lu Mezar; yerleşimin kuzeybatı kesiminde yamaçta yer alır (M. Kat.No:05)[178]. Yamaçta bulunan mezarın içinde tek bireye ait oldukları anlaşılan kemikler oldukça dağılmış vaziyette ele geçirilmiştir. 0,30x0,55m. ölçülerindeki alanda tespit edilen iskeletin bütünlüğünün bozulmuş olması nedeniyle bireyin yatış pozisyonu tespit edilememiştir.

M06 No.lu Mezar; yerleşimin üst düzlüğünde yer alır ve (M. Kat.No:06)[179] 0.16x0.20m.'lik alana dağılmış durumda olan ve bir bebeğe ait iskeletin yatış pozisyonu belirlenememiştir.

M07 No.lu Mezar; yerleşimin üst düzleminde yer alır (M. Kat.No:07)[180]. 0,5x0,30m.'lik alanda dağılmış durumda ele geçen iskeletin bir bebeğe ait olması muhtemeldir. Kemiklerin vaziyetinden dolayı yatış pozisyonu anlaşılamamıştır.

[176] Bilgen 2011, s.314.

[177] Bilgen 2011, s.474.

[178] Bilgen 2011, s.474.

[179] Bilgen 2011, s.475.

[180] Bilgen 2011, s.475.

M08 No.lu Mezar; yerleşimin doğu kesiminde yer alır, (M. Kat.No:08)[181] 0,23x0,25m.'lik alanda tespit edilen kemiklerin bir bebeğe ait olduğu belirlenmiş ve yatış pozisyonu net değildir.

M09 *No.lu Mezar*; yerleşimin güneybatı kesiminde ortaya çıkartılmıştır (M. Kat.No:09)[182]. Kuzey-güney doğrultuda yerleştirilmiş birey *hocker* pozisyonunda gömülmüştür.

M10 No.lu Mezar; yerleşimin batı kesiminde tespit edilmiştir (M. Kat.No:10)[183]. Bir bebeğe ait olduğu anlaşılan iskelet doğu-batı doğrultulu ve dağılmış durumda açığa çıkartılmıştır.

M11 No.lu Mezar; yerleşimin güney kesiminde konumlandırılmıştır (M. Kat. No.11)[184]. Bir adet birey güneybatı-kuzeydoğu yönde tam *hocker* pozisyonunda tespit edilmiş olup mezarda herhangi bir buluntu ele geçirilmemiştir.

V.2.4.2. SANDUKA MEZARLAR

M12 No.lu Mezar; yerleşimin güneyinde C72 No.lu yapının girişinde ve girişi kapatacak şekilde konumlandırılmıştır (M. Kat.No:12)[185]. Mezar, yapının kullanım sürecini yangınla tamamlamasının ardından kapısının güneyine eklenen plaka taş ve kuzeyine eklenen tek sıra moloz taş ile oluşturulmuştur. 1,60x2,46m.'lik alanı kaplayan mezar yapısının tabanına bir adet plaka taş yerleştirilmiştir. Dörtgen planlı mezar içerisinde üç adet birey açığa çıkartılmıştır. Bunlardan 1 No.lu iskelet erkek bir bireye aittir. Büyük bir bölümü korunmuş, ancak kafatası parçalanmış durumdaki birey, mezara *hocker* pozisyonunda yatırılmış; baş kısmında, tabanda dokuma parçaları tespit

[181] Bilgen 2011, s.475.

[182] Bilgen 2012, II.bölüm, s.70.

[183] Bilgen 2012, II.bölüm, s.70.

[184] Bilgen 2012, I.bölüm, s.77.

[185] Bilgen 2011, s.310.

edilmiştir[186]. 2 No.lu iskelet mezar yapısının güneyinde, plaka taş üzerinde bulunmuştur. Yanmış vaziyetteki iskeletin sadece gövdesine ait kaburga kemikleri ile ayak kemikleri ortaya çıkarılmıştır. 3 No.lu iskelet ise mezar yapısının kuzeydoğu köşesine konumlandırılmıştır. Kafatası hariç büyük bir kısmı korunmuş durumda ele geçirilen iskeletin bir kadın bireye ait olduğu tespit edilmiştir. Bireyin baş kısmındaki bronz küpe ile bel hizasındaki bronz mızrak ucun dışında bir yonca ağızlı testi mezar hediyesi olarak bırakılan eşyalardır.

M13 No.lu Mezar; yerleşimin doğusunda bulunur (M. Kat.No:13)[187]. Dörtgen planlı, 0,70x1,30m. boyutundaki mezar yapısının duvar kalınlıkları 0,13-0,16m. arasında değişmektedir. İki sıra duvar örgüsü moloz taşlar kullanılarak inşaa edilmiş olan mezara *hocker* pozisyonundaki birey güneydoğu-kuzeybatı doğrultusunda yerleştirilmiştir. Mezarın üzeri ise plaka taşlar ile kapatılmıştır. Mezar hediyesi olarak iskeletin kafatasının yanına bir adet çömlek bırakılmış olup, boyun hizasından ele geçen boncuklar ise birlikte gömüldüğü kolyeye ait olmalıdır.

M14 No.lu Mezar; yerleşimin batı kesiminde yer alır (M. Kat.No:14)[188]. İskeletin doğu kısmında bulunan 0,82m. uzunluğundaki taş sırası mezarın sınırını oluşturmak amacıyla yapılmış olmalıdır. Baş kısmı kuzeydoğuda bulunan, kuzeydoğu-güneybatı doğrultulu birey *hocker* pozisyonunda gömülmüştür.

M15 No.lu Mezar; yerleşimin güney kesiminde tek sıra taş ile çevrelenen alanın boyutu 0,65x1,16m. ölçülerindedir. Bu alan içerisinde tespit edilen birey doğu-batı doğrultulu yatırılmıştır (M. Kat.No:15)[189]. Bireyin kafatası hariç tüm kemikleri korunmuş durumda açığa çıkartılmıştır.

---

[186] Detaylı bilgi için bknz. Bilgen - Tütüncüler-Bircan 2017.

[187] Bilgen 2011, s.474.

[188] Bilgen 2012, II.bölüm, s.71.

[189] Bilgen 2012, II.bölüm, s.71.

V.2.4.3. SANDUKA-KÜP MEZAR

M16 No.lu Mezar; yerleşimin güney kesiminde bulunmaktadır (M. Kat.No:16)[190]. Bu mezar, taş sanduka şeklindeki bir mezarın içine yatay şekilde bir küpün yerleştirilmesi ile oluşturulmuştur. Mezarın üzeri ise 0,70x1,03m. boyutundaki plaka taş ile tamamıyla kapatılmıştır. İki farklı mezar tipinin bir arada kullanıldığı bu mezar tipi yerleşimde tek örnektir. Küp içine kuzeybatı-güneydoğu doğrultusunda yerleştirilen birey *hocker* pozisyonundadır. Sandukanın batı köşesinde ve küpün dışında, bir adet yonca ağızlı testi ölü hediyesi olarak bırakılmıştır.

V.2.4.4. ÇÖMLEK MEZAR

M17 No.lu Mezar; yerleşimin güney kesiminde açığa çıkartılan çömlek mezar bir bebeğe aittir (M. Kat.No:17)[191]. Çömlek içine kuzey-güney doğrultulu yerleştirilen bebeğe bir pazıbent? ve bir kurşun küpeye ek olarak, kâsenin içinde beş adet aşık kemiği mezar hediyesi olarak bırakılmıştır.

V.3 B EVRESİ YERLEŞİMİ

Orta Tunç Çağı'na tarihlendirilen IV. Tabaka'nın yerleşim planı höyük üst düzlüğünde en iyi korunmuş şekilde tespit edilen evresi bu evredir. Önceki yerleşimin terkinden sonra yeniden yapılanma faaliyetleri için zemin hazırlamak adına bu evrede höyüğün tepe noktasında bir tesviye yapıldığı gözlemlenmiştir. Bu tesviye, inşaa faaliyetinin düz bir zeminde gerçekleştirilebilmesi için önemli bir adımdır. Tesviye işlemi, ayrıca yerleşimin planlanmasında ve tasarlanmasında önemli bir rol oynamaktadır. B Evresi'nde höyük topoğrafyası etkili bir şekilde kullanılmış, yapılar topografyaya uygun konumlandırılarak yerleşim alanının verimli bir şekilde kullanılması sağlanmıştır (Plan:3). Bu tesviye sırasında, yerleşimin tepe noktasında yer alan bir önceki evreye ait yapıların (IV-C) büyük bir kısmının tahribata uğradığı tespit edilmiştir.

---

[190] Bilgen 2015, s.13.

[191] Bilgen 2015, s.13.

Bu evreye ait toplam elli yedi adet yapı incelenmiştir. İncelenen yapılar höyük üst düzlüğündeki yerleşim düzeninin bir parçası olarak mimari özellikleri ve işlevsellikleri açısından önemli veriler sunmaktadır. Aşağıda tanımlarına yer verilen yapıların ve iç donanımların konum bilgileri, ölçüleri ve bulundukları kodlar yapılara ait katalogda yer almaktadır. Yapı içerisinden ele geçen *in-situ* buluntulara ait veriler ise buluntu listesine eklenmiştir.

V.3.1. B01-B51 NO.LU YAPILAR

B01 NO.LU YAPI

Yapı, yerleşimin yaklaşık merkezinde yer almakta olup, 6,45x6,70m. boyutunda dörtgen planlıdır. Kuzey köşesi, kuzeybatı ve kuzeydoğu duvarının bir kısmı korunmuş olan yapıya girişin kuzeybatı duvarı üzerinde yer alan 1,15m.'lik açıklıktan sağlandığı belirlenmiştir (Kat.No:81)[192].

Yapının kuzeydoğu duvarına dayandırılarak örülmüş 1,80m.'lik bir duvar ile yapının kuzey kısmında 1,10x1,90m.'lik bir alan meydana getirilmiştir (Lev.LIV, Foto:101, 102).

Yapı içerisinde öğütme tezgâhı, ocak ve bölme bulmaktadır. Kuzeybatı duvarı önünde bulunan ve duvara bitişik olarak inşaa edilen öğütme tezgâhı ezgi taşı ile haznesinden oluşmaktadır. Tezgâhın kuzeyinde, ezgi taşının yerleştirildiği bir platform, güneyinde ise içine çömlek yerleştirilmiş bir hazne yer almaktadır. Bu haznenin batısı plaka taş kullanılarak yükseltilmiştir. Tezgâhın platformu bir duvar gibi örülmüş, sonrasında hazne ile birlikte etrafı plaka taşlar ile kaplanmıştır. Son olarak plaka taşların üzeri aynı zamanda taşları sabitlemek için ve düz bir satıh elde etmek amacıyla kil ile sıvanmıştır. (Lev.LV, Foto:103). Bu tezgâh üzerinde ezgi taşı ve sürtme taşı *in-situ* durumda açığa çıkarılmıştır.

[192] Bilgen 2011, s.167-174.

Yapının güneybatısında bir bölme (Lev.LVI, Foto:104) ile yanında işlik olarak adlandırabileceğimiz bir alan yer alır. Burada bulunan bölme, bir küpün çevresinin ağız kısmı açıkta kalacak şekilde plaka taşlar ile örülerek dörtgen bir form elde edilmesiyle oluşturulmuştur. Küpün etrafı plaka taşlarla örülerek dörtgen formda bir bölme oluşturulmuş ve sonrasında bölmenin etrafı kil ile sıvanmıştır. Bölmenin batı yöndeki duvarının dış yüzü ise öğütme tezgâhında olduğu gibi plaka taşlar ile kaplanmıştır. Bölme içerisinde, bulunduğu yerden düştüğü varsayılan kaplar ele geçmiştir. Bölmenin batı duvarında ahşap dikmelerin negatif izleri tespit edilmiştir. Bu yönde etrafı kil hat ile çevrilmiş bir alan bulunmaktadır (Lev.LVI, Foto:105, 106). Bu kil hat üzerinde farklı çaplarda ahşaplara ait yuvalar bulunur. Plaka taş bulunan tabana sahip alanın dikmekler ile ana odadan ayrıldığı ve yapı içindeki bölme ile birlikte kullanıldığı düşünülmektedir. Ayrıca bu alanın tabanında çok sayıda çakıl taşı bir arada bulunmuştur. Bu alanın bir üretim alanı yada atölye olarak kullanıldığı düşünülebilir.

Şimdiye kadar tanıtılanlar dışında bu donanımlara ek olarak, yapıya ait bir diğer mimari donanım odanın merkezine konumlandırılmış olan atnalı formundaki ocaktır (Lev.LVII, Foto:107). Ocağın kuzey tarafı tam olarak korunmuşken, güney tarafı tahrip olmuş bir şekilde açığa çıkarılmıştır. Ocağın ön cephesini oluşturan iki adet dikdörtgen biçimli çıkıntının ön yüzleri, yatay ve dikey oluklarla altı bölüme ayrılmış ve dörtgen biçime sahip bu bölümlerin her biri, yaklaşık orta kısmına denk gelecek şekilde daire motifi ile bezenerek süslenmiştir. Ocağın iç ve dış kısımlarında ocak sıvanırken işlemi yapan kişinin parmaklarının oluşturduğu oluklar mevcuttur. Bu izler işlem bittikten sonra sıvayı düzeltme ihtiyacının duyulmadığını, ocağın bu şekilde kullanılmış olduğunu göstermektedir. Daire motifleri, ocağın estetik açıdan önemini vurgularken, parmak izleri ise el yapımı olmanın getirdiği unikliği simgelemektedir (Lev.LVIII, Foto:108).

Ocağın önüne, bir kısmı ocağın altına denk gelecek şekilde büyük boyutlu bir plaka taş yerleştirilmiştir. Bu plaka taş, ocağın yapısal bütünlüğünü sağlamanın yanı sıra

ocak etrafında sıcaklığın zemine zarar vermesini engellemek ve ocağın önünde ürün pişirme öncesi hazırlık sürecini kolaylaştırmak gibi fonksiyonel işlevlere sahiptir.

Yapının içerisinde kuzey yöndeki 1,15x1,24m.'lik kısmı korunmuş taş döşemeli alan dışında, yapının diğer kısımlarında sıkıştırılmış toprak taban tercih edilmiştir.

Yapı içerisinde ocağın etrafında altı adet insan iskeleti farklı pozisyonlarda açığa çıkarılmıştır. Tabanın üzerinde dağılmış şekilde, çok sayıda farklı karakterdeki buluntuların ve iskeletlerin açığa çıkartıldığı bu yapı kullanım süresini, trajik bir olayın vuku bulması ile tamamlamıştır (Lev.LVIII, Foto:109).

Yapının içinde ele geçen buluntuların çeşitliliği ve iskeletlerin düzensiz konumu beklenmedik bir felaketin işaretidir. Bu durum, yangın, doğal afet, saldırı veya benzeri yıkıcı bir olayın yapıyı etkisi altına aldığını düşündürmektedir. Buluntuların ve iskeletlerin konumu, olayın ani geliştiğini ve yapının sakinlerinin kaçma ya da korunma fırsatı bulamadan bir trajik sonla karşılaştıklarını göstermektedir.

Yapının merkezinde bulunan ocağın etrafında farklı konumdaki iskeletler yapının kuzey batısında bulunan kapı girişinde ve girişine yakın konumda yoğunlaşmıştır. Bu iskeletlerin bel kısımlarında hançerler, boyun ve el/bilek kısımlarında boncuklar, baş hizalarında saç iğneleri birlikte *in-situ* durumda bulunmuşlardır. Boyun ve el bilek kısımlarındaki boncuklar ile saç iğneleri bireylerin süslenme tarzını yansıtır.

Ocağa göre konumları belirlenen iskeletlerden bir tanesi ocağın tam önünde kolları başının altında yüzüstü yatar pozisyonda açığa çıkarılmıştır. Bel hizasında bir adet hançer ve kargı ucu *in-situ* durumda tespit edilmiştir. Bireyin yapı içi konumundan yola çıkarak yapının yıkımına hangi olayın sebep olduğu hakkında yorumlar yapılabilmektedir (Lev.LIX, Foto:110).

Ocak ile arasında hiçbir mesafe olmayan iskeletin baş kısmında, kafatasının kırılmasına yol açan taş parçası düşmüştür. Yapının kullanım sürecini tamamlamasında ilk sebep olarak görülen deprem sırasında duvardan düşen bir taş parçası bireyin ölümüne

sebep olarak gösterilebilir. İskeletin yatış pozisyonu göz önünde bulundurulduğunda ise uykuda bu olayın meydana gelmiş olduğu önerilmektedir.

Ocağın doğusunda tespit edilen 2 No.lu bireyin yatış pozisyonu nettir. Gövdesinin üst kısmı sırt üstü, alt kısmı yan dönmüş durumdadır. Bir kadına ait olan iskeletin dizleri karına çekilmiş şekilde vücudu ile 90 derecelik açı oluşturan bacaklarından biri diğerinin üzerinde durmaktadır. Kolları gövdesinin iki yanında duran bireyin başı sağ tarafına dönmüş vaziyettedir. İskeletin bel hizasında pelvis kemiğinin hemen yakınında *in-situ* durumda hançer ile boyun ve bilek hizasında dağılmış vaziyette ağırşaklar açığa çıkarılmıştır.

Ocağın kuzeyinde işliğin doğusunda tespit edilen 3 No.lu bireyin ise gövdesinin üst kısmı korunmuş durumdadır. Sol kolu açık, sağ kolu vücuduna bitişik konumdaki bireyin bel hizasında bir adet hançer bulunmuştur. 3 No.lu bireyin sol tarafında, bel hizasında vücudunun üst yarısı ve alt yarısının diz kapağına kadar olan kısmı 4 No.lu birey uzanır vaziyettedir. Diz kapaklarından alt kısmı tespit edilemeyen bireyin bulunduğu konum, bireyin kapıdan çıkmak ya da kaçmaya çalışırken sırt üstü yapı içine düştüğü göstermektedir. Erkek bireye ait olan iskeletin başının iki yanında bir adet bronz saç iğnesi ile küpe bulunmuştur. Diğer dört adet birey, aşırı derece dağılmış durumda olup, bu bireylerin pozisyonları net bir şekilde tespit edilememiştir. Ayrıca söz konusu bireylere ait kemiklerin yakınlarında boncuklar ele geçmiştir.

Üzerlerinde taşıdıkları silahları ve takılarıyla birlikte yaşamlarını kaybeden bireylerin yapının girişinde dağınık vaziyette açığa çıkarılması bir kaçma girişiminde bulunduklarının göstergesi olabilir. Kaçmaya çalıştıkları kaotik durum olarak ilk akla gelen depremdir. Ocak önündeki iki birey kaçmaya fırsat bulamadan enkaz altında kalmışlar, kapı girişinde tespit edilen diğer dört adet birey ise evden çıkmaya fırsat bulamamış gibi görünmektedir. Depremden sonra ocaktan çıkan yangın sebebiyle tüm yapı, içinde bulunan bireyler ve eşyalarıyla birlikte enkaza dönüşmüştür (Bul.List:37).

Yangın sebebiyle yapı içindeki tüm unsurlar büyük oranda zarar görmüştür. Bu olayın ardından yapı işlevini yitirmiştir.

Yapı içinde bulunan taşınmazlardan olan öğütme tezgâhı, depolama alanları ve atnalı formundaki ocağın varlığından dolayı bu yapı günlük faaliyetlerin kolaylıkla bir arada yürütülebildiği yaşam alanı olarak değerlendirilebilir. Taşınmazlar dışında yapı içerisinden ele geçen çanak-çömlek nicelik olarak hane halkının ihtiyacının çok üstündedir. Bu nedenle, söz konusu yapıda yaşayan ailenin, standart bir ev halkından farklı bir statüye sahip olduğu düşünülmektedir. Bu yapı, çevresindeki diğer yapılarla kıyaslandığında, hem günlük yaşam rutinlerinin yoğun bir şekilde sürdürüldüğü hem de ayrıcalıklı bir yaşam tarzının izlerini taşıyan bir yaşam alanı olarak değerlendirilebilir.

B02 NO.LU YAPI

Yapı, yerleşimin tepe kısmında, yaklaşık orta kesimde konumlandırılmıştır. Dörtgen planlı 4,55x5,50m. boyutundaki yapının tüm duvarları yaklaşık 0.60-0.70m. yüksekliğinde korunmuştur (Kat.No:82)[193]. Yapı duvarlarının tamamının toprağa kazılarak inşaa edilmesi sebebiyle yapının duvarlarının yalnızca iç yüzü görülebilmektedir. Kısmen toprağa gömülü olan yapının duvarlarının yaklaşık 0,70m. yüksekliğe kadar tek yüzlü, bu seviyeden sonra ise çift yüzlü olarak devam ettiği tahmin edilmektedir. Bu teknik yapının dayanıklılığını artırmak için tercih edilmiş olmalıdır (Lev.LX, Foto:111, 112).

Yapının kuzey duvarı kavisli bir şekilde inşaa edilmiş; doğu kısmında ise kuzey duvarını kesen 2.13m. uzunluğunda bir duvar ile bölünerek yaklaşık 0,95x2,82m.'lik dörtgen bir alan oluşturulmuştur.

Yapının içinde mimari donanımlar arasında öğütme tezgâhı, ocak ve bölme yer alır. Yapının batı duvarına yaslandırılarak inşaa edilmiş ikili öğütme tezgâhı dikkati çekmektedir. Bu tezgâh öğütme taşının üzerinde bulunduğu platform ve içinde çömlek

[193] Bilgen 2011, s.165-166.

bulunan hazneden oluşmaktadır. Bu tür mimari donanımlar hem tarımsal üretime işaret etmekle beraber ilgili faaliyetlerin hem de gıda hazırlık sürecinin önemli bir parçasını oluşturmaktadır (Lev.LXI, Foto:113, 114). İkili öğütme tezgâhı, platformlar dış kısımda, hazneler ise iç kısımda kalacak şekilde yan yana inşaa edilmiştir. Bu düzenleme şekli, işlenen malzemelerin hazneye daha kolay yönlendirilmesini sağlarken, dışta bulunan ezgi taşını kullanan kişinin rahat bir şekilde öğütme işlemini yapmasına olanak tanır. Söz konusu bu ikili öğütme tezgâhı, aynı zamanda daha fazla üretim yapabilmek amacıyla tasarlanmış olmalıdır. Öğütme tezgahının dış yüzeyi kille sıvanmış, bu sıva duvar ve taban ile birleştirilmiştir. Böylelikle yapı içindeki bütünsellik desteklenmiş ve tezgâhın sağlamlığı artırılmıştır.

Yapının çatı örtü sistemini desteklemek amacıyla yerleştirilen ahşap dikme yuvalarından ikisi öğütme tezgahının yaslandırıldığı duvarda, ezgi taşlarının yerleştirildiği bölümün üzerine gelecek şekilde konumlandırılmıştır.

Diğer bir mimari donanım ise yapının güneybatı kesiminde bulunan atnalı formundaki ocaktır (Lev.LXII, Foto:115). Bu ocak basit ve işlevsel bir tasarıma sahiptir; ocak üç ayrı kil topağı kullanılarak biçimlendirilmiş ve bu topakların üzerleri kil ile sıvanarak sağlamlaştırılmıştır. Bu topaklardan ocağın arka kısmına denk geleni daha yüksek yapılmıştır. Yüksek yapılan bu kısmın üstünde derinliği fazla olmayan çukur bir alan bulunmaktadır. Bu çukur ocak ile bağlantılı bir işleve sahip olmalıdır. Ağız kısmı doğu yönde olan ocağın hemen önüne dörtgen formlu plaka taş yerleştirilmiştir. Ocağın iç kısmı ateşin etkisiyle kırmızıya bürünmüş olup tabandan yaklaşık 0,5-0,7m. yükseklikte bulunan kül izleri ve tabana yayılmış küllerin varlığı ocağın aktif olarak kullanıldığını gösteren önemli kanıtlar arasındadır.

Ocağın güneyinde, yapının güney duvarına bitişik olarak şekillendirilmiş ve sınırları moloz taşlarla belirlenen bölmenin dış yüzeyi kille sıvanmıştır. Bölmenin konumu, ocak veya öğütme tezgâhlarıyla ilişkili bir depolama alanı işlevi taşıdığını

göstermektedir. Bu alan hem ocak hem de öğütme tezgahını verimli bir şekilde kullanılmasına katkı sağlamıştır.

Yapı duvarlarının iç kısmında belirli aralıklarla yerleştirilmiş on iki adet[194] ahşap dikme yuvası tespit edilmiştir (Lev.LXII, Foto:116). Bu yuvalara yerleştirilen ahşapların yapı içine bakan kısımları duvar sıvama işlemi sırasında sıva ile kapatılmıştır. Bu teknik ile ahşap malzemenin görünürlüğü ortadan kaldırılmış duvarın daha düz bir yüzeye sahip olmasına ve ahşabın daha uzun süre kullanımına olanak sağlamıştır.

Yamaçta yer alan yapıların topografyadan kaynaklı zorunlu tek yüzlü inşaa tekniğinin yerleşimin tepe kısmında da uygulanması dikkat çekmektedir. Korunmuş hali ile bir kısmı toprağa kazılarak inşaa edildiği tespit edilen yapının iki katlı olduğu düşünülmektedir. Bahsi geçen B02 No.lu yapı bu iki katlı yapının alt katı olmalıdır. Diğer yapılara oranla çok sayıda ahşap dikme yuvasına sahip bu yapının alt katı daha çok besin hazırlama, pişirme, saklama gibi faaliyetlerde, üst katının ise daha çok barınma işlevi ile ilgili olup, dinlenme ve uyku gibi günlük yaşam aktiviteleri için kullanılmış olduğu düşünülmektedir. Yapının kullanım süresi dolduktan sonra, yapı içinde bulunan tüm malzemenin boşaltılması ve özellikle ezgi taşlarına kadar toplanması dikkat çekicidir. Bu durum yapıda gerçekleştirilen faaliyetlerin sona erdiğini göstermekle birlikte yapının sistematik bir şekilde terk edildiğini işaret etmektedir. Sadece taban üzerindeki kırık çanak-çömlek parçaları ile yapının batı köşesinde ele geçirilmiş bir adet testi bulunmuştur.

B03 NO.LU YAPI

B02 No.lu yapının doğusunda bulunan dörtgen planlı yapının boyutu 2,40x3,00m.'dir. Tüm duvarları farklı yüksekliklerde korunmuş olup, güneydoğu duvarı

[194]Bunların dört adedi yapının batı duvarında, biri güney, beş adedi kuzeydoğu, iki adedi ise kuzeydoğu duvarının batı kesiminde duvarın dış kısmında bulunmaktadır.

tahrip olmuştur (Kat.No:83)[195]. Yapı duvarları temel seviyesine kadar zemine kazılarak yapılmış ve tek yüzlüdür ve bu duvarların iç yüzeyinde sıva izine rastlanılmıştır (Lev.LXIII, Foto:117).

Yapının tüm duvarlarının önünde, duvara bitişik olarak inşaa edilmiş ve sağlam bir şekilde korunmuş sekiler bulunmaktadır. Söz konusu sekiler yapıyı iç kısımdan destekleyerek duvarların dayanıklığını artırmış aynı zamanda yapının fonksiyonel kullanımına katkı sağlamıştır. Bahsi geçen sekilerin oturma kısımları tamamen plaka taşlardan oluşturtulurmuş, bu sayede sağlam ve düz bir oturma düzlemi elde edilmiştir.

Yapının güneydoğu duvarı önündeki sekinin üzerinde yer alan diğer taşlara oranla daha büyük plaka taşın bulunduğu kısımdan giriş sağlandığı düşünülmektedir. Bu sebeple yapının sıkıştırılmış toprak tabanı diğer yapılara göre alt kodda yer almaktadır. Dolayısıyla seki üzerindeki bu plaka taş basamak olarak kullanılmıştır.

Yapı, konumu, inşaa tekniği ve içinde bulunan tüm duvarını çevreleyen sekileri ile birlikte değerlendirildiğinde yerleşim içinde özel/dini bir işlevi olduğu düşünülmektedir. Fakat yapı içerisinden bu düşüncemizi destekleyen veri ele geçmemiştir.

B04 NO.LU YAPI

Yerleşimin merkezinde konumlandırılan dörtgen planlı yapının boyutu 5,90x6,22m.'dir (Kat.No:84)[196]. Dört duvarı temel seviyesinde korunmuş olmasına rağmen sınırları çizilebilen yapının tüm yapısal özellikleri üst evre inşaa faaliyetleri sırasında büyük ölçüde tahrip olmuştur. Yapıya ait giriş tespit edilememiş olup, güneydoğu duvarı üzerinden bir giriş önerilmiştir.

[195] Bilgen 2011, s.167.

[196] Bilgen 2011, s.247-249.

Yapının kuzeydoğu duvarına eklenen L şeklindeki duvar ile yapı içeresinde bölünmüş alan oluşturulmuştur. Farklı amaca hizmet etmesi için oluşturulan bu alan, kullanım amacına yönelik veri barındırmaz.

Sıkıştırılmış toprak tabanı üzerinde buluntu ele geçmeyen yapının merkezi konumundan dolayı farklı statüdeki bir aileye ait olabileceği düşünülmektedir. Fakat yapı içerisinde bu düşüncemizi destekleyen mimari donanım ve buluntu açığa çıkmamıştır.

B05 NO.LU YAPI

Yerleşimin merkezinde yer alan dörtgen planlı bu yapının boyutu 3,80x4,30m.'dir. (Kat.No:85)[197]. B06 No.lu yapının güney duvarına bitişik olarak inşaa edilen yapının doğu kesimi IV-A evresine ait A01 No.lu yapı tarafından tahrip edilmiştir[198]. Tüm duvarlarında sıva tespit edilen yapının özellikle kuzeybatı duvarındaki sıva iyi korunmuş durumda açığa çıkarılmıştır.

Yangın geçirmiş yapının kuzey köşesinde, taban üzerinde altı adet küp, kırılmış vaziyette tespit edilmiştir. Küp parçalarının kaldırılmasının ardından yapı tabanında derin olmayan çukurların olduğu görülmüştür. Bu çukurlar söz konusu kapların zemine düzgün bir şekilde yerleştirilmesini ve stabil kalmasını sağlamak amacıyla yapılmış olmalıdır. Büyük boyutlu bu küplerin varlığı yapının depo olarak kullanılmış olabileceğini göstermektedir.

Yangının sebep olduğu tahribat nedeniyle yapısal bütünlüğü zedelenmiş olan yapı, bu olay sonucunda kullanım süresini tamamlamıştır.

B06 NO.LU YAPI

Yerleşimin batı kesiminde bulunan dörtgen planlı yapının boyutu 4.80x6.10m.'dir. İki odalı diğer odaya göre daha büyük boyutlara sahip odası A, diğer odası B olarak

[197] Bilgen 2011, s.188-189.

[198] Bknz. A01 No.lu Yapı.

adlandırılmıştır (Kat.No:86, Lev.LXIII, Foto:118)[199]. Yapıya giriş, güneybatı duvarı üzerinde yer alan, eşik taşının da korunduğu 1m. genişliğindeki açıklıktan sağlanmaktadır (LXIV, Foto:119).

A odası; yapının doğusunda bulunan odanın boyutu 1,67x4,60m.'dir. Oda içerisinde taş döşemeli bir alan, seki ve bölme bulunmaktadır. Tabanında yenileme tespit edilen odanın ilk kullanım tabanının kuzeydoğu duvarı önündeki 1,67x4,60m.'lik kısmı taş döşemelidir (Lev.LXIV, Foto:120). Bu alanın doğu köşesinde taban üzerinde, uzunlukları 0,60-0,70m. arasında değişen ve çatı örtü sistemine ait olduğu düşünülen üç adet ahşap hatıl tespit edilmiştir.

Oda içinde mimari donanım olarak seki ve bölme yer alır. Bu mimari donanımlardan olan seki odanın kuzeybatı köşesinde yer alır. Yapısal bütünlüğü bozulmuş olan sekinin alt sıra taşları korunmuş durumdadır. Odanın yaklaşık olarak orta kısmında yer alan ve üç kenarı plaka taşların tabana açılan bir çukura dik olarak yerleştirilmesi ile oluşturulan bölme bulunmaktadır. Bu bölmenin kuzeydoğu duvarı ise 1m. kalınlığında taş duvar örgüsünden oluşmaktadır. Bölmenin iç kısmı kil ile sıvanmıştır. Depolama amacıyla kullanıldığı düşünülen bölme içerisinde ne tür ürünlerin depolandığına dair veri ele geçmemiştir.

Odanın tabanında oluşan çökme nedeniyle, taş döşemeli alan ile birlikte tabanın diğer kısımları tamamen sıkıştırılmış toprak tabana dönüştürülerek taban yenilemesi yapılmıştır. Bu müdahale yapının işlevselliğini sürdürmek ve kullanım kolaylığını artırmak için alınan bir önlem olarak değerlendirilmiştir. Zemindeki bu tahribat ve bozulma, duvarlarda yeniden yapılandırma ihtiyacı doğurmadığından tabandaki bu müdahalelere paralel yapı duvarları üzerinde herhangi bir yapısal değişiklik ile onarım izine rastlanılmamıştır.

[199] Bilgen 2011, s.152.

Yapının içerisinde özellikle kuzey köşesinde taban üzerine dağılmış şekilde çok sayıda çanak çömlek ve parçaları tespit edilmiştir. Bir diğer buluntu grubu ise kuzeydoğu duvarı önünde kilden şekillendirilmiş dörtgen planlı bölme olup, bu yapı elamanı ikinci kullanım tabanına ait tek mimari donanım olarak dikkati çekmektedir. Bu bölme yapının işlevine hizmet eden yapısal bir unsurdur. Odanın batısında tespit edilen çanak çömlek grubunun arasında hilal formlu tezgâh ağrılıkları toplu olarak ve formlarını kaybetmiş durumda bulunmuştur (Lev.LXV, Foto:121). Bu buluntu grubu, yapının bir üretim alanı olarak kullanıldığını gösterir. Bu ağırlıkların henüz kullanım aşamasın gelmemiş oldukları düşünülmektedir.

B odası; yapının güney köşesinde 1,95x2,25m. boyutlarında küçük bir odadır. Yapı içinde hane halkı için bölünmüş özel bir alan oluşturmak amacıyla tasarlanmıştır. Odaya ait tek mimari donanım güneybatı duvarı önünde bulunan sekidir.

Yapı dışında, iki odanın kesiştiği alanda ve girişin batısında bir fırın bulunmaktadır. Bu fırın, tanıtılan hane sakinlerine ait olabileceği gibi ile ortak kullanılmış bir fırın da olabilir.

İki odalı bu yapı dokumacılık faaliyetlerinin de içinde bulunduğu birden fazla günlük faaliyetin bir arada yürütüldüğü yaşam alanı olarak kullanılmıştır.

B07 NO.LU YAPI

Yerleşim batı kesimine konumlandırılmış kare planlı yapının boyutu 2,57x2,58m.'dir (Kat.No:87)[200]. Güney ve doğu duvarları tahrip olmuş yapının kuzey duvarı B10 No.lu yapının duvarına dayandırılarak inşaa edilmesi ile bu yönde çift duvar oluşturulmuştur.

Yapı duvarları inşaa edilirken, alt sırada yapının dayanıklığını artırmak amacıyla büyük boyutlu ve kalın taşlar kullanılmıştır. Bu taşlar duvarın temelini oluştururken, üst

[200] Bilgen 2011, s.154-155.

sırada duvarın stabilitesini koruyacak şekilde daha küçük ve ince taşlar tercih edilmiştir. Yapı girişi tespit edilememiştir. Yapının konumu itibariyle girişinin doğu yönde olduğu düşünülmektedir.

Yapının kuzeydoğu köşesinde plaka taşlar ile sınırlandırılmış bir ahşap dikme yuvası açığa çıkarılmıştır. Bu yuva çatıyı taşıyan ve ağırlığı zemine ileten önemli bir destek elemanıdır. Yuvanın kenarındaki taşlar ise ahşap dikmenin bu yuvaya sabitlenmesine yardımcı olacak şekilde yerleştirilmiştir.

Sıkıştırılmış toprak olan yapı tabanı üzerinde çökmeler mevcuttur. Taban üzerinde *in-situ* buluntu tespit edilememiştir.

B08 NO.LU YAPI

Yerleşimin batı kesimine konumlandırılmış olan yapı (Kat.No:88)[201] dörtgen planlı ve 3,13x3,80m. boyutundadır. B08 No.lu yapı, B09 No.lu yapının kuzeyinde yer almaktadır. Kuzey duvarı B11 No.lu yapı ile ortak kullanılmışken, güney duvarı B10 No.lu yapı duvarına dayandırılarak yapılması ile çift duvar oluşturulmuştur (Lev.LXV, Foto:122). Yapının girişi tespit edilememiş olmakla birlikte, yapının diğer duvarlarının ortak kullanılması sebebiyle, giriş için en uygun nokta doğu duvarıdır.

Yapı içi mimari donanımlar arasında ateş yeri ve bölme yer alır.

Doğu duvarı önünde, zeminden yükseltilmiş etrafı kille çevrili daire formundaki alanın ateş yeri olarak kullanıldığı düşünülmektedir. Diğer mimari donanım ise yapının güneybatı köşesine duvara bitişik olarak yapılmış, dörtgen biçimli bölmedir. Bölmenin doğu tarafı farklı boyuttaki taşların üst üste dizilmesiyle oluşturulmuşken, kuzey tarafı plaka taşların dik yerleştirilmesi ile oluşturulmuştur.

Bölmenin doğusunda ve yapının güney duvarı önüne yerleştirilmiş üç adet çömlek *in-situ* durumda açığa çıkarılmıştır (Lev.LXVI, Foto:123).

[201] Bilgen 2011, s.155-156.

Sabit bir bölme ve çömlekler depolama amacına hizmet ederken, ateş yeri pişirme ve ısınma amacıyla kullanılmış olmalıdır. Bu nedenle yapı günlük aktivelerin yürütüldüğü yaşam alanı olarak kullanılmıştır.

B09 NO.LU YAPI

Yerleşimin doğu kesiminde konumlandırılmıştır (Kat.No:89)[202]. Batı ve kuzey yöndeki duvarları tamamen tahrip olduğu anlaşılan yapının girişinin de tahrip olan batı duvarı üzerinde yer alması muhtemeldir. Mevcut duvar ve taban yayılımına göre dörtgen planlı yapının boyutu 8,40x9,00m. ölçülmüştür. Yapının güney duvarına yaslandırılan 1,60m. uzunluğundaki bir duvar ile güneydoğu köşede küçük bir alan oluşturularak aynı zamanda yapının daha verimli kullanılmasına katkı sağlamıştır (Lev.LXVI, Foto:124). Yapı içerisinde payanda/plastro, seki, öğütme tezgâhı ve fırın yer alır.

Yapının doğu duvarı yamaca yaslandırılmak suretiyle tek yüzlü inşaa edilmiş olup, bu duvar üzerinde biri kuzey köşede, diğer ikisi doğu duvarı önünde olmak üzere üç adet destek payandası/plastro yer almaktadır (Lev.LXVII, Foto:125).

Duvardan yaklaşık 0,20m. çıkıntı yapan payanda/plastrolar duvarla birlikte kil ile sıvanarak duvarla bir bütünlük oluşturulmuştur. Yapının kuzeydoğu köşesinde ise çeyrek daire formunda diğer bir payanda/plastro bulunmaktadır. Yaklaşık 10m. uzunluğunda bir duvarın yamaca yaslandırılarak inşaa edilmesinin sonucu olarak, zamanla yamaç toprağının uyguladığı basınç nedeniyle duvarın öne doğru eğim kazanma riski ortaya çıkmıştır. Bu durumu engellemek amacıyla, duvarın stabilitesini sağlamak için payanda/palastroya ihtiyaç duyulmuştur. Payandalar duvarı destekleyerek duvarın öne doğru kaymasını ve eğilmesini engeller. Bu uygulama başarılı olmuştur ki yapının payanda/plastrolarla desteklenen duvarında basınçtan dolayı bir deformasyon meydana gelmemiştir.

[202] Bilgen 2011, s.156-160, 2009 yılında yapılan kazı çalışmaları sırasında üç odalı olarak kayda geçen yapının yapılan inceleme sonucu iki odalı olduğu tespit edilmiştir.

Söz konusu bu doğu duvarının tam orta kısmına denk gelen payanda/plastronun güneyinde ise dörtgen formda bir öğütme tezgâhı yer almaktadır. Tezgâhın üzerine yerleştirilen ezgi taşının altındaki platformu bir duvar gibi örülmüştür. Ezgi taşı *in-situ* durumda açığa çıkarılan tezgâhın sürtme taşı ise tabana düşmüş durumdadır. Tezgâhın güney yönde bulunan haznesi oldukça tahrip olmuş; duvarlarını oluşturan plaka taşları da dağılmış vaziyettedir.

Yapı içinde bulunan bir diğer mimari donanım ise yapının kuzey duvarı boyunca yer alan sekidir[203]. Sekinin batı uzantısı ise tahrip olmuş, korunan mevcut kısmının ise kil ile sıvandığı tespit edilmiş olan seki kuzeydoğu köşede bulunan çeyrek daire biçimli payanda ile birleşmektedir.

Diğer bir mimari donanım ise yapının merkezine inşaa edilen yuvarlak planlı fırındır (Lev.LXVII, Foto:126). Duvarları moloz taşlarla örülen fırının ağız kısmı batı yöndedir ve fırının tabanı bu yönde eğimlidir. Fırının taş tabanında yüksek ısının etkisi ile oluşan çatlaklar dikkat ise çekmektedir. Bu durum fırını aktif ve yoğun bir şekilde kullanım gördüğünü kanıtlamaktadır.

Yapının kuzey kesiminde, taban üzerine düşmüş vaziyette, doğu-batı doğrultudaki kalın ahşapları dik kesen kuzey-güney doğrultulu daha ince ahşaplar açığa çıkarılmıştır. Kazı çalışmaları sırasında, üzerinin kil tabakası ile kaplı olduğu tespit edilen ahşapların çatı örtü sistemine ait olduğu düşünülmüştür (Lev.LXVIII, Foto:127, 128). Fakat büyük boyutlu olan bu yapının sadece kuzey kesiminde ve belli bir hat doğrultusunda 2,80x5,15m.'lik alanı kaplayan bu kalıntının, yapının bir kısmında oluşturulmak istenen gölgelik bir alan için yapılan sundurmanın üst örtüsü olma olasılığı daha yüksektir.

Bu yönde yer alan seki bu alanın gölgelik olduğunu destekleyen bir unsur olarak değerlendirilebilir. Yapı/alan içinde, tabanda sadece iki adet ahşap dikme yuvasının tespit edilmiş olması da bu alanın kısmi olarak kapatıldığını kanıtlar niteliktedir. Aksi bir

[203] Bilgen vd. 2011, s.369; Bilgen 2010, s.192, 316; Bilgen - Bilgen 2015, s.75.

durumda tamamı kapalı bir alan olarak değerlendirildiğinde bu boyuttaki bir yapının üstünü kapatmak için fazla sayıda ahşap dikme yuvalarına ihtiyaç duyulmuş olması gerekmektedir. Tespit edilen iki dikme yuvasının biri fırının hemen kuzeyinde, diğeri fırının doğusunda yer almaktadır. Fırının doğusundaki dikme yuvasının etrafı plaka taşlar ile sınırlandırılmıştır.

Bu verilerden yola çıkılarak içinde günlük faaliyetlerin yürütüldüğü, besinlerin öğütüldüğü, depolandığı, aynı zamanda çeşitli pişirme işlemlerinin yapılabildiği, etrafı sınırlandırılmış ve bir kısmı sundurma ile kapatılmış açık bir kullanım alanıdır. Bu nedenle yerleşimciler tarafında ortak kullanılan bir alan olmalıdır.

B10 NO.LU YAPI

Bu yapı, yerleşimin batı kesimine, B11 No.lu yapının güneyine konumlandırılmıştır. Güney duvarı ve batı duvarının bir kısmı tahrip olmuştur. Yapının kuzey duvarı B11 no.lu yapının güney duvarı ile ortak kullanılmıştır. Batı duvarı ise B11 No.lu yapının doğu duvarına bitişik olarak yapılmış ve bu yönde çift duvar oluşturulmuştur. Dörtgen planlı yapının boyutu 2,70x2,90m.'dir (Kat.No:90)[204].

Yapının konumu ve duvarlarının ortak kullanımı göz önüne alındığında, yapının girişi doğu duvarı üzerinden önerilmiştir.

Sıkıştırılmış toprak tabana sahip olan yapı içerisinde, kullanım amacına yönelik mimari donanım ve *in-situ* buluntu ele geçmemiştir. Bu durum yapının işlevi hakkında yorum yapmamızı zorlaştırmaktadır.

B11 NO.LU YAPI

Yerleşimin batı kesiminde yer alan dörtgen planlı yapının boyutu 3,47x4,85m.'dir (Kat.No:91)[205].

[204] Bilgen 2011, s.161.

[205] Bilgen 2011, s.162.

Yapının doğu duvarı tahrip olmuş ve diğer duvarlarında giriş izine rastlanılmaması sebebiyle, girişin doğu duvarı üzerinde olduğu önerilmiştir.

Sıkıştırılmış toprak tabana sahip olan yapının, batı kısmı üst evreye ait bir çöp çukuru tarafından tahrip edilmiştir. Yapı içerisinde, işlevini belirlemeye yönelik mimari donanım ve *in-situ* buluntuya rastlanılmamıştır.

B12 NO.LU YAPI

Yerleşimin batı kesiminde, B13 No.lu yapının kuzeyine konumlandırılmıştır (Kat.No:92)[206]. Bu yapının kuzey ve güney duvarları kısmen korunmuş, doğu duvarı ise tamamen tahrip olmuştur. Mevcut duvarlarına göre yapılan tamamlama sonucu yapının boyutu 2,65x5,10m. olarak ölçülmüştür. Dörtgen planlı yapının girişine ilişkin herhangi bir bulguya rastlanılmamış, bu nedenle girişin doğu duvarı üzerinde olabileceği önerilmiştir.

Yapı içerisinde, kullanım amacını belirlemeye yönelik ne mimari donanım ne de *in-situ* durumda buluntu ele geçmemiştir.

B9-10-12-13 ve B14 No.lu yapılar B11 No.lu yapı etrafında inşaa edilmişlerdir. B11 No.lu yapıya göre daha küçük boyutlu olan yapıların B11 No.lu yapıya erişimleri olmamasına rağmen, yapılar B11 No.lu yapı ile birlikte kullanılan ve depolama ya da barınma ihtiyacının karşılanması için inşaa edilen yapılar olarak değerlendirilmiştir.

B13 NO.LU YAPI

Yerleşimin batısında ve tepe kısmında, B12 No.lu yapının doğusunda bulunmaktadır (Kat.No:93)[207]. Yapının güney duvarı tamamen tahrip olmuşken, doğu duvarının 2,65m.'lik, batı duvarının ise 3,30m.'lik kısmı korunmuştur. Yapının mevcut duvarlarına göre yapılan tamamlama sonucunda boyutu 4,10x6,65m. ölçülmüştür. Çevresindeki yapılardan bağımsız inşaa edilen söz konusu yapının kuzey duvarı

[206] Bilgen 2011, s.163.

[207] Bilgen 2011, s.163.

üzerindeki girişi 0,90m. genişliğindedir. Sıkıştırılmış toprak tabanı üzerinde, yapının kullanım amacına yönelik veri elde edilememiştir.

B14 NO.LU YAPI

Bu yapı yerleşimin batı kesimine, çevresindeki diğer yapılardan bağımsız olarak inşaa edilmiştir. Yapının doğu köşesini oluşturan güneydoğu duvarı 2,60m., kuzeydoğu duvarı ise 1,88m. uzunluğunda korunmuştur (Kat.No:94)[208]. Mevcut duvarlarına göre yapılan tamamlama sonucunda yapının boyutu 4,11x4,90m. olarak belirlenmiştir. Girişi tespit edilemeyen yapının çevresindeki diğer yapılar ile konumu da göz önüne alınarak, kuzeydoğu yönde bir girişinin olabileceği önerilmiştir. Yapının diğer yapılarla fonksiyonel bağlantısının olmaması bu yapının kullanım amacının farklı olduğunu düşündürmektedir. Fakat yapı içinde kullanım amacını gösteren mimari donanım ve sıkıştırılmış toprak tabanı üzerinde *in-situ* durumda buluntunun ele geçmemesi kullanım amacının belirlenmesinde yetersiz kalmaktadır.

B15 NO.LU YAPI

Yerleşimin kuzey kesiminde, B22 No.lu yapının doğusunda konumlanan bu yapı 5,85x6,00m. boyutundadır (Kat.No:95)[209]. Yapının güneybatı duvarı B22 No.lu yapının kuzeydoğu duvarı ile ortak kullanılmıştır. Yapı, güneydoğusunda yer alan 1m.'lik açıklıktan, dar ve uzun bir koridora bağlanmaktadır. Koridorun güney duvarı, B23 No.lu yapının güney duvarının devamı niteliğindedir kuzey duvarı ise B41 No.lu yapının güney duvarı olarak ortak kullanılmıştır. Söz konusu koridor kuzeydoğu yönde bir sokağa ya da ortak bir kullanım alanına açılıyor olmalıdır. 0.80x8.15m. ölçülerindeki bu koridorun 1,00x3,00m.'lik alanı taş döşemelidir, koridorun diğer kısımlarında bulunan taş döşeme ya tahrip olmuş ya da bu alanlarda sıkıştırılmış toprak tercih edilmiştir (Lev.LXIX, Foto:129).

[208] Bilgen 2011, s.174.

[209] Bilgen 2011, s.177-178.

B16 NO.LU YAPI

B16 No.lu bu yapı yerleşimin kuzeydoğu kesiminde yer almaktadır. Kuzeydoğu ve doğu kısmı tahrip olmuş dikdörtgen planlı yapının boyutu 5,20x12,00m.'dir (Kat.No:96)[210]. İki odalı olan bu yapının büyük boyutlu ana odası A, küçük boyutlu olanı ise B odası olarak adlandırılmıştır (Lev.LXX, Foto:130).

A odası; yapının doğusunda bulunur ve boyutu 5,35x11,87m.'dir. A odasına girişin tahrip olan kuzey duvarı üzerinde yer aldığı düşünülmektedir. A odasının güneybatı duvarı üzerinde yer alan 1m. genişliğindeki açıklıktan B odasına geçilmektedir. Odanın mimari donanımları arasında, öğütme tezgâhı, bölme, atnalı ocak ve fırın yer almaktadır.

Odanın güneydoğu duvarı önünde öğütme tezgâhı yer almaktadır. Öğütme taşının yerleştirildiği bir platform ve hazne kombinasyonundan oluşan bu tezgâhın yapım tekniği diğer yapılarda bulunan tezgahlarla benzerlik göstermekle beraber tezgâhın yapısal bütünlüğü büyük oranda bozulmuştur (Lev.LXX, Foto:131).

Öğütme tezgahının doğusuna kerpiç bloklarla "U" şeklinde bir bölme inşaa edilmiş; bölmenin yapı içine bakan kısmı açık bırakılmıştır (Lev.LXX, Foto:132).

Bu bölmenin doğusundaki duvar önünde atnalı formunda bir ocak bulunmaktadır. Ocağın kuzey kısmı tahrip olmuş, güney kısmı iyi korunmuş durumdadır. Ocak daire motifleri ile bezenerek estetik açıdan güçlendirilmiştir (Lev.LXXI, Foto:133).

Öğütme tezgâhı, bölme ve ocağın bulunduğu güneydoğu duvarı sıvalıdır. Öğütme tezgâhı ve ocağın sıvası, duvarın sıvası ile birleşerek yapısal bir bütünlük oluşturmuştur. Bu nedenle bu iç donanımların yapı ile eş zamanlı inşaa edildiği düşünülmektedir.

Yapıda yer alan diğer mimari donanım ise yapının kuzeybatı köşesindeki fırındır. Fırının curuf taşlarla örülmüş tek sıra duvarı ve tabanı korunmuştur. Ağız kısmı güney

[210] Bilgen 2011, s.181-185. 2009 yılında yapılan çalışmalar sonucunda dört odalı olarak tanımlanan yapının tez kapsamında yapılan incelemesi sonucunda iki odalı olduğu anlaşılmıştır.

yönde yapı içerisine bakacak şekilde konumlandırılmıştır. Böylelikle fırının yapı içindeki aktiviteler için kullanılması sırasında kolayca erişilebilmesi sağlanmıştır. Bu durum fırının pişirme gibi günlük aktivitelerde merkezi bir rol oynadığını gösterir. Fırın tabanı ile yapının tabanı birleşmiş durumdadır.

Öğütme tezgahının önünde oda tabanına dağılmış vaziyette iskeletler tespit edilmiştir. Bu iskeletlerin bazılarının yanında metal ve pişmiş toprak buluntular *in-situ* durumda açığa çıkarılmıştır (Bul.List:38).

B odası; yapının güneybatısında bulunmaktadır. A odasına göre daha küçük boyutlu oda 3,17x3,55m. ölçülerindedir. Odanın sıkıştırılmış toprak tabanı üzerinde *in-situ* durumda buluntu ele geçmemiştir.

Yapının yanarak aşırı derecede ısıya maruz kaldığı, tabanında bulunan dağılmış vaziyetteki iskeletlerin ve diğer buluntuların üzerinde yarattığı etkiden anlaşılmaktadır. Büyük oranda tahrip oldukları gözlemlenen iskelet parçalarının birden fazla bireye ait olduğu tespit edilmiştir. B01 No.lu yapıdan farklı olarak, iskeletlerin konumlandığı alan ocak ve çevresi değil, öğütme tezgâhının ön kısmıdır. Her ne kadar iskeletlerin konumları B01 No.lu yapıdan farklı da olsa, bireylerin aşırı derecede yanmış olmaları, üzerlerinde taşıdıkları takıları ve silahları ile bulunmaları gibi özellikler bu yapının kullanım sürecinin B01 No.lu yapı ile benzer bir şekilde sonlandığını göstermektedir[211].

Yapının içindeki mimari donanımlar göz önünde bulundurularak değerlendirildiğinde buranın günlük yaşam faaliyetlerinin yürütüldüğü bir ev olarak kullanılmış olduğu önerilmektedir.

[211] Bknz. B01 No.lu Yapı.

B17 NO.LU YAPI

Yerleşimin merkezinde bulunmaktadır (Kat.No:97)[212]. Dörtgen planlı, 4,05x4,25m. boyutundaki yapının duvarları temel seviyesinde korunmuştur. Yapının girişi güneybatı duvarı üzerinde yer almaktadır.

Yapının duvarlarında, diğer yapılardan farklı olarak büyük boyutlu taşların kullanıldığı ve bu taşların dik olarak yerleştirilmiş olduğu tespit edilmiştir[213]. Duvar örmek için temel kazıldığı sırada, kullanılan alanın taşları yatay yerleştirmek için yeterli genişliğe sahip olmaması, taşların dikey yerleştirilmesine sebep olmuştur. Dikey yerleştirilen söz konusu taşların dış kısmına ise daha küçük boyutlu taşlar yerleştirilerek duvar tamamlanmıştır. Bu ikinci sıra, büyük taşların desteklemek amacıyla yapılmış ve böylece üst örgü için sağlam bir temel oluşturulmuştur.

Yapının sıkıştırılmış toprak tabanı üzerinde üç adet pişmiş toprak ağırlık ele geçmiştir. Yapının işlevine yönelik sınırlı veri ele geçtiği için kullanım amacı belirlenememiştir.

B18 NO.LU YAPI

Yerleşimin güney kesiminde yer almaktadır. Güneybatı ve güneydoğu duvarları tahrip olmuş yapının mevcut duvar ve taban yayılımına göre boyutu 4,35x6,68m.'dir (Kat.No:98)[214]. Yapının kuzeybatı duvarı, korunagelen kısmından anlaşıldığı üzere B19 No.lu yapı ile ortak kullanılmıştır ve çift yüzlüdür (Lev.LXXI, Foto:134). Tek yüzlü duvar özelliği gösteren kuzeydoğu duvarına yaslandırılan 1.90m.'lik başka bir duvar ile yapı A ve B olmak iki odaya bölünmüştür.

[212] Bilgen 2011, s.187.

[213] Bilgen 2011, s.187.

[214] Bilgen 2011, s.221.

Bu duvar bilinçli olarak kısa tutulmuş olmalıdır. Bu kısa duvarın yapılmasının amacı, yamaca yaslandırılarak yapılan kuzeydoğu duvarına destek olarak zamanla toprağın basıncından dolayı duvarın öne doğru eğilmesini engellemektedir.

A odası; yapının batı kesiminde bulunur 2,79x4,37m. boyutundadır. Oda içerisinde payanda/plastro ve seki mimari donanım olarak karşımıza çıkar. Yapıyı bölen ara duvar ile yapının kuzeydoğu duvarının kesiştiği noktada çeyrek daire formlu destek payandası/plastrosu açığa çıkarılmıştır. A odası olarak adlandırılan ve yapının batısında yer alan odanın tüm duvarlarının ön kısmında seki bulunmaktadır. Bu seki, payandanın/plastronun bulunduğu köşede, payandanın/plastronun önüne konumlandırılmıştır. Bu durum bize payandada/plastronun önce sekinin sonra yapıldığını göstermektedir. Bu noktada sekinin oturma alanı daha geniştir. Sekinin oturma düzlemi ve dayanma alanı bir bütün oluşturacak şekilde kille sıvanmıştır. Sıva özellikle sekinin doğu köşesinde iyi korunmuş durumdadır.

Sıkıştırılmış toprak olan oda tabanının orta kısmı üst evrenin (IV-A evresi) çöp çukuru tarafından tahrip edilmiştir.

B odası; A odasının doğusunda yer almakta olup, odanın güneydoğu duvarının doğu köşesi korunmuştur. Mevcut duvarlarına göre ölçüsü 2,72x5,54m. olan odanın güneydoğu duvarı ise üst evreye ait bir yapı tarafından tahrip edilmiştir. A odasından farklı olarak, bu oda içerisinde seki bulunmamaktadır.

Yapının iki odasında da herhangi bir *in-situ* buluntu tespit edilmemiştir. Söz konusu yapının fonksiyonu, oturma sekilerinden dolayı bir sosyal etkileşim için bir toplanma yeri olarak önerilmektedir.

B19 NO.LU YAPI

Bu yapı B18 No.lu yapının batısında konumlandırılmıştır (Kat.No:99)[215]. Yapının güneydoğu duvarı B19 No.lu yapı ile ortak kullanılmıştır. Yapının korunan tabanına göre ölçüleri 7,13x7,40m.'dir.

Yapının batı ve güney kısmı tahrip olmuş ve yapı tabanında yenileme tespit edilmiştir.

İlk kullanım tabanında yapının güneydoğu duvarı önünde taş döşemeli bir alan tespit edilmiştir. Yapı ortasında 5,31m. uzunluğundaki duvar ile yapı içinde, yapının doğusunda bölünmüş bir alan oluşturulmuştur. Yapı içerisinde iki adet bölme mimari donanım olarak karşımıza çıkar. Bu ara bölme duvarına bitişik olarak yapılan bu bölmeler plaka taşların dik yerleştirilmesi ile dörtgen planlı olarak tasarlanmıştır. Söz konusu bu bölmelerden batıda yer alanının tabanı plaka taşlar ile döşenmiştir. Depolama amacıyla kullanılan bu bölmeler içinde hangi malzemenin depolandığına dair veri ele geçmemiştir.

İkinci kullanım evresinde, ilk kullanım evresindeki taş döşeme ve bölmeler iptal edilmesi ayrıca taban yükseltilmesi ile yapıda yenilemeler yapılmıştır. Bu yenilemeler, yapının fiziksel yapısında değişikliğe sebep olurken, aynı zamanda yapının fonksiyonun da değiştiğine işaret etmektedir.

Yapının ikinci kullanım tabanı üzerinde *in-situ* durumda buluntular ele geçmiştir (Bul.List:39).

B20 NO.LU YAPI

Yerleşimin güneybatısında konumlanan, 4,00x6,34m. boyutunda, dörtgen planlı bir yapıdır. Güneybatı duvarı üst evreye (IV-A) ait bir yapı tarafından tahrip edilmiştir (Kat.No:100)[216]. Yapı, A ve B olarak adlandırılan iki odaya sahiptir. Bu odalar kuzeydoğu duvarına yaslandırılarak inşaa edilen 3,45m.'lik bir duvar ile oluşturulmuştur. Odalar

[215] Bilgen 2011, s.221-224.

[216] Bilgen 2011, s.225.

arasındaki geçiş ise, bu duvar üzerinde yer alan 0,65m.'lik açıklıktan sağlanmıştır. Yapıya giriş ise B odasından sağlanmıştır (Lev.LXXII, Foto:135).

A odası; yapının doğusunda bulunan odanın boyutu 3,65x3,90m.'dir. Oda içerisinde güney yönde sadece tabanı korunmuş bir fırın tek mimari donanımdır (Lev.LXXII, Foto:136). Odanın sıkıştırılmış toprak tabanı üzerinde fırının etrafına dağılmış vaziyette çok sayıda seramik ve çeşitli karakterdeki buluntular *in-situ* durumda açığa çıkarılmıştır (Bul.List:40), (Lev.LXXIII, Foto:137).

B odası; A odasının batısında yer almaktadır. Dikdörtgen planlı, 1,42x5,60m. boyutundaki odanın kuzeybatı duvarının batı kısmı tahrip olmuştur. Diğer odaya kıyasla daha küçük boyutlara sahip olan bu oda, bir giriş holü olarak değerlendirilebilir. Boyutunun küçüklüğü odanın inşaa amacının bir yaşam alanı yaratmak olmadığını, aksine ana odaya geçişi sağlayan bir giriş holü oluşturmak olduğunu gösterir. Odanın kuzeydoğu duvarının yaklaşık ortasında düz bir hat tespit edilmiştir. Bu düz hat yapı girişinin kuzey yöndeki sınırını oluşturur. Girişten sonra hane halkı önce hol kısmına gelir ve buradan ana odaya (A odası) geçiş yapar.

Oda sıkıştırılmış toprak tabanlıdır ve üzerinde *in-situ* durumda buluntu açığa çıkarılmamıştır.

İki odalı olarak planlanan bu yapının ana odasındaki fırın ve diğer buluntular yapının işlevselliği hakkında önemli ipuçları vermektedir. Fırının varlığı yapıda ısınma ve pişirme gibi günlük temel ihtiyaçları karşılamaya yönelik kullanıldığını gösterir. Diğer buluntular ise bu amaca hizmet eden öğeleri içerir. Bu durum yapının birer yaşam alanı olarak kullanıldığının pekiştiren göstergelerdir.

B21 NO.LU YAPI

Bu yapı yerleşimin batı kesiminde yer almaktadır. Yapının doğu duvarının tamamı, kuzey duvarının 3m., güney duvarının ise 1,15m.'lik kısmı korunmuş durumda açığa çıkarılmıştır. Batı duvarı ise üst tabakaya ait teras duvarı tarafından tamamen tahrip

edilmiştir (Kat.No:101)[217]. Korunmuş duvarları göz önünde bulundurularak yapılan tamamlamaya göre yapının boyutu 4,13x4,22m. olarak belirlenmiştir. Kuzey duvarı yamaca yaslandırılarak yapılmış olması sebebiyle tek yüzlüdür. Tabanı tahrip olan yapıda *in-situ* durumda buluntuya rastlanılmamış, dolayısıyla yapının kullanım amacına yönelik yorum yapılamamıştır.

B22 NO.LU YAPI

Yerleşimin kuzeybatı kesiminde konumlanan dörtgen planlı yapının mevcut duvarlarına göre yapılan tamamlama sonucu boyutu 3,70x6,90m. ölçülmüştür (Kat.No:102)[218].

Yapının tek yüzlü olarak inşaa edilen doğu duvarının arkasındaki toprağın zamanla uygulayacağı basınçtan dolayı yapı içine doğru eğim yapması kaçınılmazdır. Bu gibi durumlarda yapının stabilitesini sağlamak amacıyla farklı çözümler bulunmuştur. 1,57m. uzunluğundaki duvarın orta kısmına yerleştirilen ve yapı içine doğru 0,90m.'lik çıkıntı yapan payanda/plastro basınca karşı duvarı destekleyerek duvarın yapı içine doğru yıkılmasını engellemiştir.

Yapının güneyinde tespit edilen taş döşemeli alan dışındaki alanlar tahrip olmuştur. Bu nedenle *in-situ* durumda buluntuya rastlanılmamıştır.

B23 NO.LU YAPI

Yerleşimin kuzeyinde bulunan 2,56x4,97m. boyutundaki yapı dikdörtgen planlıdır (Kat.No:103)[219]. Yapının kuzeybatısı III. Tabaka'ya ait merdiven tarafından tahrip edilmiş, güneybatı duvarının ise güney köşesi korunagelmiştir. Yapıya giriş güneydoğu duvarı üzerinde yer alan 0,80m. genişliğindeki açıklıktan sağlanmıştır (Lev.LXXIII, Foto:138). Üzerinde eşik taşı da bulunan girişle aynı düzlemde, taban üzerine düşmüş

[217] Bilgen 2011, s.227.

[218] Bilgen 2011, s.228-229.

[219] Bilgen 2011, s.229-230.

şekilde beş adet dikdörtgen biçimli ahşap parçanın birleşimi ile oluşan dikdörtgen bir blok tespit edilmiştir. Genişliği yaklaşık 0,50m., uzunluğu 1,20m. olan bu blok yapının kapısına aittir (Lev.LXXIV, Foto:139, 140). Kapı kalıntısının kuzeyinde ciddi derecede tahrip olmuş bir mimari taşınmaza ait kalıntılar tespit edilmiştir. Yapının kuzeyinde taban üzerinde dik vaziyette duran iki adet taş ve çevresindeki kalıntılar aşırı derece tahrip olmuş ve işlevini yitirmiş bir fırına ait olmalıdır.

Yapının sıkıştırılmış toprak olan tabanında çöküntüler tespit edilmiş ve *in-situ* buluntu ele geçmemiştir.

B24 NO.LU YAPI

Yerleşimin kuzey kesiminde yer almaktadır (Kat.No:104)[220]. Boyutu 4,00x7,35m. olan dikdörtgen planlı yapının kuzeybatı duvarı III. Tabaka'ya ait teras duvarı tarafından tamamen tahrip edilmiştir. Yapının güneydoğu duvarı B15 no.lu yapı ile bağlantılı koridorun kuzeybatı duvarını oluşturmaktadır. Yapının güneybatı duvarı, B15 No.lu yapının kuzeydoğu duvarına bitişik olarak inşaa edilmiş ve böylece çift duvar oluşturulmuştur. Yapının güney köşesini oluşturan güneydoğu duvarı üzerinde kalın bir sıva tabakası korunmuş durumda tespit edilmiştir. Yapı içeresinde, doğu duvarının içine istiflenmiş vaziyette iki adet kolcuklu bronz balta ele geçirilmiştir (Bul.List:41).

Yapının kullanım sürecini tamamlanmasının ardından içerisindeki malzemelerin toplanması sırasında duvar içine saklanmış baltalar ya fark edilmeyerek gözden kaçmış ya da belirli bir amaç doğrultusunda kasıtlı olarak orda bırakılmış olmalıdır. Yapı içerisinde bu iki balta dışında *in-situ* durumda buluntu ele geçmemiştir. Bu durum da yapının kullanım amacına yönelik bir yorum yapmamızı zorlaştırmaktadır.

[220] Bilgen 2011, s.230.

B25 NO.LU YAPI

Yerleşimin kuzey kesiminde bulunmaktadır. Dörtgen planlı yapının boyutu ilk kullanımda 6,10x13,00m.'dir (Kat.No:105)[221]. Yenileme tespit edilen yapı, ilk kullanımında üç, ikinci kullanımında tek odalı olarak kullanım görmüştür (Lev.LXXV, Foto:141).

A odası; yapının ilk kullanımına ait üç oda arasında büyük boyutlara sahip olanıdır. Dört duvarı da iyi bir şekilde korunmuş olan bu odanın, doğu ve batı duvarlarının önünde, kısmen korunmuş taş döşemeli alan tespit edilmiştir. Bu alan dışında yapının diğer kısımlarında sıkıştırılmış toprak tercih edilmiştir.

A odasının güney duvarında bir adet basamağın bulunduğu aralıktan C odasına geçilmektedir. Bu basamak yapının ikinci kullanım evresinde iptal edilmiştir ve girişin basamaksız olarak kullanımına devam edilmiştir.

İkinci kullanım evresinde yapının B odası iptal edilmiş ve yapının tabanı yükseltilerek taş döşemeli alan da dahil olmak üzere sıkıştırılmış toprak tabana dönüştürülmüştür. Odanın tam ortasına, sadece tabanı korunmuş olan ve ateş yeri olarak tanımlanan donanım eklenmesi

aynı zamanda yapının kullanım amacında belirgin bir değişim olduğunu ortaya koymaktadır.

B odası; A odasının kuzeydoğu köşesinde, A odası sınırları içinde kalan 1,15x2,00m. boyutlarında küçük bir odadır. Odanın duvarları sıvalıdır. Bu oda batı duvarı üzerindeki 0,70m.'lik açıklıktan A odasına bağlanmaktadır. Oda içerisinde buluntu ele geçmemiştir, diğer odalara göre daha küçük boyutlu olması ve köşede yer alması sebebiyle depo gibi belirli bir kullanım amacı için tasarlanmış olmalıdır.

Yapının ikinci kullanım evresinde bu oda iptal edilmiştir.

[221] Bilgen 2011, s.232.

C odası; 5,80x8,26m. ölçülerindedir. A odasının güneyinde yer alan odanın sadece güneybatı duvarı korunmuş durumdadır. Odanın güneydoğu yöndeki tabanı ve duvarları, üst evrelerde meydana gelen çöküntüler nedeniyle tahribata uğramıştır. C odasının kuzey duvarı üzerindeki 0,70m. genişliğindeki açıklıktan A odasına geçilmektedir.

Her iki kullanım evresinde taban üzerinde *in-situ* buluntu ele geçmemiştir.

B26 NO.LU YAPI

Yerleşimin kuzey kesiminde yer alan dörtgen planlı yapı 5,00x5,20m. boyutundadır (Kat.No:106)[222], (Lev.LXXV, Foto:142). Yapının kuzey duvarı tamamen tahrip olmuşken, güney duvarı kısmen tahrip olmuştur, doğu duvarı ise sağlam kalmıştır. Güneybatı duvarı, B44 No.lu yapıya ait duvar ile ortak kullanıldığından, bu duvar çift yüzlü duvar özelliği göstermektedir.

Yapının doğu duvarı önünde bir adet fırın ile taş döşemeli bir alan bulunmaktadır (Lev.LXXVI, Foto:143). Kuzey köşeye yapılan fırın yapısal özellikleri korunmuş durumda açığa çıkarılmıştır. Curuf taşları ile örülen fırın duvarları içten ve dıştan özenli bir şekilde sıvanmıştır. Fırının kuzeyinde kilden bir platform yer almaktadır. Bu platformun hemen alt kısmına, fırının yanına düşmüş şekilde çok sayıda hilal biçimli ağırlık ve bu ağırlıkların etrafında dağılmış vaziyette arkeobotanik kalıntılar açığa çıkarılmıştır. Bu ağırlıkların söz konusu platform üzerinde istiflenmiş olması muhtemeldir. Fırının hafif eğimli olan ağız kısmı yapı içerisine bakmaktadır. Fırın, yapının daha verimli kullanılabilmesi için kuzey köşeye konumlandırılmış böylelikle yapı içinde diğer faaliyetlerin gerçekleştirilebilmesi için alan yaratılmıştır.

Fırının hemen güneyinde taban üzerinde bir çukur tespit edilmiş ve bu çukurun küp yerleştirmek amacıyla kullanıldığı düşünülmektedir. Bu alanda bulunan küp, fırın ile bağlantılı bir depolama işlevinde kullanılmış olmalıdır. Yapının doğu duvarı önü ve

[222] Bilgen 2011, s.234-236. 2009 yılında açığa çıkarılan bu yapıdan kazı raporunda üç odalı olarak bahsedilmiştir. Tez kapsamında yapılan inceleme sonucu yapının tek odalı olduğu anlaşılmıştır.

fırının güneyi plaka taşlar ile döşenmiştir. Yapının diğer kısımları ise sıkıştırılmış toprak tabanlıdır. Bu tabanda oluşan çöküntüler nedeniyle, taş döşemeli alanın daha yüksek seviyede kaldığı gözlemlenmiştir.

Yapının güney duvarı doğu köşeden yaklaşık 1,60m. uzunluktan sonra güney yönde hafif kavis yaparak dışa çıkıntı yapmaktadır. Bu duvarın bittiği noktada yer alan 1,15m. genişliğindeki kapı girişinin iki yanında, duvar içine gizlenmiş kapı lentolarına ait yuvalar açığa çıkarılmıştır. Bu yuvalar, kapının üst kısmını destekleyen dikme yuvalarıdır.

Söve taşı ise hemen güneydeki lento yuvasının yanında basamak üzerinde durmaktadır. Eşik taşının ve içeride bir adet basamağın yer aldığı bu giriş eşiği, söve taşı, kapı lentoları gibi kapıyı oluşturan mimari donanımlara sahip olması bakımından yerleşimdeki tek örnektir. Kapının batısından devam eden duvarın önünde plaka taşların dik yerleştirilmesi ile oluşturulmuş bir bölme tespit edilmiştir. Yapının bu duvarının düzgün bir hat oluşturmuyor olması yapının güney kısmının sonradan planlanmış olabileceğini akla getirmektedir. Diğer bir olasılık ise, bu duvarda meydana gelen tahribattan sonra yapılan çeşitli müdahale ve onarımlarda ya da yeniden inşaa faaliyetlerinde belli bir plan gözetilmemiş olmasıdır.

Bu yapının yangına maruz kaldığı belirlenmiştir. Yangın izlerini duvarlarda, duvarların sıvaları üzerinde ve zeminde görmek mümkündür. Fırının etrafında ele geçen buluntuların yanı sıra yapının batı duvarı önünde taban üzerinde çeşitli karakterde buluntular ele geçirilmiştir (Bul.List:42).

Taban üzerinde sınırlı sayıda ele geçen *in-situ* buluntu göz önünde bulundurulduğunda yapının hane halkının günlük ihtiyaçlarını karşıladığı, pişirme işlevinin gerçekleştiği, dokuma faaliyetlerinin de yürütüldüğü işlevsel bir yaşam alanı olarak kullanıldığını göstermektedir.

B27 NO.LU YAPI

Yerleşimin kuzey kesiminde konumlanmaktadır (Kat.No:107)[223]. Dikdörtgen planlı, 3,50x6,65m. boyutundadır. Tüm duvarları korunmuştur (Lev.LXXVI, Foto:144).

Yapının girişi güney duvarı üzerinde yer alan 0,50m.'lik açıklıktan sağlanmıştır. Bu açıklığın doğusunda yapının dışında orijinal yerinden düşmüş vaziyette, marn taşından şekillendirilmiş söve taşı bulunmaktadır (Lev.LXXVII, Foto:145). Yapı tabanında üç kere yenileme yapıldığı tespit edilmiştir ancak bu yenilemeler, yapının boyutlarında bir değişikliğe yol açmamıştır. Bu yenilemeler, yapının mevcut planını koruyarak, sadece iyileştirmeler veya onarımlar amacıyla yapılmıştır.

Bu kullanım tabanlarından ilki sıkıştırılmış topraktır. Bu kullanımda yapının kuzeydoğu köşesinde bir kısmı duvar içinde kalacak şekilde konumlandırılan fırının duvarları moloz taşlarla örülmüş ve tabanı korunmuş olarak tespit edilmiştir.

Fırının yapının köşesinde ve hafif duvar içine doğru konumlandırılması bu tür fırınların bir bacaya sahip olduğunu düşündürmektedir.

Yapının ikinci kullanım tabanı da sıkıştırılmış topraktır. Ancak kuzey kesimde, taş döşemeye ait olabileceği düşünülen dağınık şekilde plaka taşlar açığa çıkarılmıştır. Bu taşlar yapı tabanında yükselmeye sebep olmuş ilk kullanımdaki kapı girişi yüksekte kalırken, yenileme sonrası taban ve kapı girişinin seviyesi eşitlenmiştir.

İkinci kullanım tabanında, ilk kullanım tabanında açığa çıkarılan fırının iptal edildiği tespit edilmiştir. Bu iptal işlemi, muhtemelen yapının kullanım amacındaki değişiklik ve farklı bir ihtiyaç doğrultusunda yapılmıştır. İlk kullanımda beslenme veya ısınmaya yönelik yapılan fırın, ikinci kullanımda işlevini yitirmiş olmalıdır. Bu kullanım tabanında yapının batı duvarı önüne tabandan yüksekliği 0.50m. olan bir seki eklenmiştir. Genişliği güneyden kuzeye doğru daralan bu sekinin yüzeyinde kil ile sıvanmıştır.

[223] Bilgen 2011, s.239-240.

Yapının kullanım amacına yönelik değişiklerin yanı sıra bu seki ile yapı içinde fonksiyonel bir alan oluşturulmuştur.

Son kullanım tabanında ise, yenileme sırasında sekinin iptal edilerek tabanın yükseltildiği anlaşılmıştır. Tabanın kuzey kısmında yoğun yanık izleri ve yapı enkazı tespit edilmiştir. Girişin yer aldığı güney duvarı taban ile birlikte yenilenmiştir. Yapının dışında, yapı girişinin doğusunda, güney duvarı önünde küçük moloz taşların kullanılması ile oluşturulan bir bölme yer almaktadır. Yarım daire biçimli bu bölme üç kullanım evresinde de karşımıza çıkmaktadır. Söz konusu bölmenin yapının dışında bulunması, burasının ya kül biriktirme alanı olarak kullanım gördüğünü ya da yakacak malzemesinin istiflenmesi işlevini üstlendiğini düşündürmektedir (Lev.LXXVII, Foto:146).

Yapının üç kullanım evresinde de taban üzerinde buluntuya rastlanılmamıştır. Bu nedenle, hane halkı tarafından ihtiyaçlar doğrultusunda gerçekleştirilen yenileme süreçleri sırasında, yapı içindeki malzemelerin yeniden değerlendirilmek/yeniden kullanılmak üzere düzenli bir şekilde toplandığı düşünülmektedir.

Yapıdaki gerçekleştirilen bu yenilemeler, hane halkının zamanla oluşan tahribatlara rağmen yapıyı terk etmek yerine, çeşitli onarımlar yaparak yapıyı yaşam alanı olarak kullanmaya devam ettiğini göstermektedir.

B28 NO.LU YAPI

Yerleşimin kuzey kesiminde bulunan bu yapının sadece kuzey ve batı duvarları korunmuştur (Kat.No:108)[224]. Dörtgen planlı yapının boyutu 4,05x5,40m.'dir.

Yapının kuzeybatı köşesinde bir fırın tespit edilmiştir. Moloz taşlarla inşaa edilen fırın duvarları tek sırası halinde korunmuş ve tabanı korunmuş bir şekilde açığa çıkarılmıştır. Fırının ağız kısmı yapı içine bakacak şekilde konumlandırılarak kullanım

[224] Bilgen 2011, s.241.

kolaylığı sağlanmıştır. Bu fırının diğer örneklerde olduğu yapının köşesinde konumlandırılmış olması, bir bacaya sahip olabileceğine işaret etmektedir.

Sıkıştırılmış toprak tabanı üzerinde *in-situ* buluntuya rastlanılmamıştır.

B29 NO.LU YAPI

Yerleşimin kuzey kesiminde yer almaktadır. Yapının güney duvarı tahrip olmuştur (Kat.No:109)[225]. Korunan diğer duvarlarına ve taban yayılımına göre boyutu 2,00x3,40m. ölçülmüştür. Mevcut duvarlar üzerinde yapının girişi hakkında bilgi sağlayacak bir açıklığa rastlanılmamış olup güneydoğu duvarı üzerinde önerilmiştir. Yapının sıkıştırılmış toprak tabanı üzerinde *in-situ* buluntu yoktur, bu durum yapının kullanım amacına dair yorum yapmayı zorlaştırmaktadır.

B30 NO.LU YAPI

Yerleşimin kuzeyinde konumlandırılmıştır (Kat.No:110)[226]. Yapının güney köşesini oluşturan güneybatı ve güneydoğu duvarı kısmen korunmuş olup kuzeydoğu duvarı B15 No.lu yapı ile ortak kullanılmıştır.

Yapı girişinin güneybatı duvarında yer aldığı düşünülmektedir. Yapı içerisindeki tek mimari donanım doğu köşede yer alan fırındır. Yerleşimdeki diğer fırınlar gibi yapının köşesine yerleştirilmiş olan bu fırının tabanı korunmuş durumda açığa çıkarılmıştır.

Sıkıştırılmış toprak tabanlı yapı tabanında tahribatlar gözlemlenmiş olup kerpiç kalıntılarına rastlanılmıştır. Bu kalıntılar bize bir duvarın ya da duvarların kerpiç ile yükseltildiğini düşündürmektedir.

Taban üzerinde *in-situ* durumda buluntu ele geçmemiştir.

[225] Bilgen 2011, s.241.

[226] Bilgen 2011, s.177.

B31 NO.LU YAPI

Yerleşimin doğu kesiminde bulunan yapı 3,75x3,77m. ölçülerinde, kare planlıdır (Kat.No:111)[227]. Duvarları oldukça tahrip olmuş yapının kuzeybatı köşesini oluşturan kuzey ve batı duvarı korunmuştur. Sıkıştırılmış toprak tabanlı yapının batı kısmında, taban üzerinde çökmelerin olduğu gözlemlenmiştir. Yapı içerisinden kullanım amacına yönelik veri elde edilememiş, bu durum ise yapının kullanım amacı hakkında yorum yapmamızı zorlaştırmaktadır.

B32 NO.LU YAPI

Yerleşimin doğu kesiminde konumlandırılan yapı 2,00x3,34m. boyutunda dörtgen planlıdır.

Yapıda zamanla değişen ihtiyaçlar doğrultusunda yapıldığı düşünülen yenileme tespit edilmiştir (Kat.No:112)[228]. İlk kullanımda tek odalı olarak inşaa edilen yapı, yenileme sürecinde iki odalı olarak planlanmıştır. Tek odalı yapı, artan yaşam alanı ihtiyacını karşılamak ve farklı amaçlara hizmet eden alanlara olan gereksinim nedeniyle iki odalı bir yapıya dönüştürülmüştür (Lev.LXXVIII, Foto:147).

Yapının ilk kullanım evresinde; doğu duvarı B34 No.lu yapının batı duvarı ile ortak kullanılmış olup, iyi korunmuş durumda ortaya çıkarılmıştır. Buna karşılık kuzey ve batı duvarları temel seviyesinde açığa çıkartılmış, batı duvarının ise tamamen tahrip olduğu belirlenmiştir. Yapının doğu köşesinde, tek sıra temel taşının korunduğu bir fırın yer almaktadır. Yapının bu evredeki girişi hakkında kesin veri bulunmamaktadır; bu nedenle giriş batı duvarı üzerinden önerilmiştir.

Yapının ikinci kullanımında B34 No.lu yapı ile ortak kullanılan doğu duvarında yenileme yapılmıştır. Diğer duvarları yapının planı değiştirilmeden yeniden inşaa

[227] Bilgen 2011, s.243.

[228] Bilgen 2011, s.243.

edilmiştir; ancak batı duvarı güney yönde uzatılarak bir değişiklik yapılmıştır. Duvarın uzatılan bu kısmına doğu-batı doğrultusunda bir duvar eklenerek ikinci bir oda oluşturulmuştur. Sonrasında bu duvar üzerinde 0.50m. genişliğinde bir giriş açılmıştır.

İkinci kullanım evresinde fırın odanın ortasında konumlandırılmıştır. İkinci kullanımın evresinde de yapının tabanı sıkıştırılmış topraktır. Her iki kullanım evresinde de bir fırının varlığı, yapının ilk kullanım amacının zamanla değişmediğini ve işlevselliğini koruduğunu göstermektedir (Lev.LXXVIII, Foto:148). Bunun yanı sıra yapının yenilenen tabanında ve ilk kullanım tabanında *in-situ* buluntuya rastlanılmamıştır. Yapının bir yaşam alanı olarak kullanıldığı düşünülmektedir.

B33 NO.LU YAPI

Yerleşimin doğu kesiminde yer almaktadır (Kat.No:113)[229]. Dörtgen planlı olan bu yapının boyutu 1,80x4,80m.'dir. Yapının batı köşesini oluşturan güneybatı duvarı ile kuzeybatı duvarının bir kısmı korunmuştur; güneydoğu duvarı ise III. Tabaka'ya ait yapı tarafından tamamen tahrip edilmiştir. Yapının kuzeybatı duvarı üzerinde kuzey köşeye yakın konumda bulunan 0,70m. genişliğindeki açıklık yapının girişini oluşturmaktadır. Yapı içerisinde iki adet bölme tespit edilmiştir. Bunlardan ilki yapının batı köşesinde, çeyrek daire formunda moloz taşlar kullanılarak örülen bir duvar ile çevrilmiş alan açığa çıkartılmış olan bu donanım yapı içinde depolama alanı olarak kullanım görmüştür.

Bir diğer bölme, doğu köşesine konumlandırılmış olup diğer bölmeye göre daha küçük boyutludur. Bu bölmenin duvarları küçük boyutlu moloz taşlardan inşaa edilmiştir.

Yapının sıkıştırılmış toprak tabanı üzerinde *in-situ* buluntuya rastlanılmamıştır. Ancak yapı içinde yer alan bölmelerin varlığı sebebiyle depolama işlevinin de gerçekleştirildiği yaşam alanı olarak kullanıldığı düşünülmektedir.

[229] Bilgen 2011, s.244-245.

B34 NO.LU YAPI

Yerleşimin doğu kesiminde açığa çıkartılan yapı 6,32x6,87m. ölçülerinde dörtgen planlıdır (Kat.No:114)[230]. Güneydoğu duvarı III. Tabaka'ya ait bir yapı tarafından tamamen tahrip edilmiş; diğer duvarları ise iyi korunmuş durumda günümüze ulaşmıştır. Kuzeybatı duvarının, belli bir seviyeye kadar yamaca yaslandırılması nedeniyle tek yüzlü olduğu; istenilen yükseklik sağlandıktan sonra ise çift yüzlü olarak inşaa edildiği belirlenmiştir. Bu yapı tekniği duvarın dayanıklığını artırmak ve sağlamlığını korumak amacıyla uygulanmış olmalıdır. Yapının aynı zamanda en yüksek korunmuş olan bu kuzeybatı duvarının güney köşesinde 0.95m. genişliğinde sonradan kapatılan bir giriş tespit edilmiştir.

Bu duvarda örgü sisteminde tespit edilen değişiklik, yapılan bir yenilemeyi göstermektedir. Bu yenileme sonucunda duvar üzerinde bulunan girişin iptal edildiği anlaşılmaktadır. Yenileme sonrasında yapıya girişin nereden gerçekleştirildiğine dair izlere mevcut duvarlar üzerinde rastlanılmamıştır.

Kuzey duvarı üzerinde ise kuzeydoğu köşeye yakın bir konumda, yapı içine doğru 0.20m. çıkıntı yapan bir payanda/plastro tespit edilmiştir.

Yapının duvarları tamamen sıvalıdır. Sıkıştırılmış toprak tabana sahip yapı içerisinde *in-situ* buluntu ele geçmemiştir. Oldukça büyük boyutlu bu yapı, mimari donanım ve buluntu barındırmıyor; bu nedenle kullanım amacına yönelik sınırlı yorumlar yapılabilmektedir. Yapının büyük boyutu, onun çok işlevli bir kullanım alanı olarak tasarlandığını düşündürmektedir. Bu bağlamda, yapı muhtemelen bir toplanma alanı olarak kullanılmış olmalıdır. Alternatif olarak, yapının büyük alanı, depo olarak kullanılmasına da olanak tanımış olabilir. Bu tür yapılar, geniş iç alanları ile çeşitli

[230] Bilgen 2011, s.245-246.

işlevlere adapte edilebilecek esneklik sunar, ancak mevcut verilerle bu işlevlerin kesin olarak belirlenmesi zordur.

B35 NO.LU YAPI

Yerleşimin doğu kesiminde bulunmaktadır. Dörtgen planlı yapının boyutu 5,00x7,00m.'dir[231]. B34 No.lu yapının güney duvarı ile bu yapının kuzey duvarı ortak kullanılmıştır. Kuzey ve doğu duvarlarının bir kısmı tahrip olmuştur. Yapı içindeki tek mimari donanım sekidir. Yapının kuzey ve batı duvarları önünde yer alan seki kil ile sıvanmıştır.

Yapıya girişin sağlandığı açıklığın tahrip olan doğu duvarı üzerinde yer alması muhtemeldir. Yapının sıkıştırılmış toprak tabanı üzerinde *in-situ* buluntu ele geçmemiştir.

B36 NO.LU YAPI

Yerleşimin doğu kesiminde yer alan yapı dörtgen planlıdır (Kat.No:115)[232]. Yapıda iki kullanım evresi tespit edilmiştir. Yapının ilk kullanımda 4,84x6,72m. olan boyutu ikinci kullanım evresinde 4,30x4,84m. olarak değiştiği tespit edilmiştir. Yapı, ilk kullanım evresinde iki odalı olarak kullanım görmüştür (Lev.LXXIX, Foto:149).

A odası; yapının güneyinde 4,21x4,81m. ölçülerindedir. Oda duvarları oldukça tahrip olmuş, kuzeybatı duvarının orta bölümü ile güneybatı duvarının batı kısmı korunmuştur. Diğer yandan, kuzeydoğu ve güneydoğu duvarlarında yalnızca taban seviyesinde tek sıra taş kalıntısı tespit edilmiştir. Odanın B odasıyla olan bağlantısı kuzey duvarının tahrip olan bu kısmında olduğu önerilmektedir.

Bu oda içerisinde mimari donanım olarak atnalı formunda bir ocak, üç adet bölme yer alır.

Bu donanımlardan biri olan atnalı formunda ocak, odanın güney kesiminde açığa çıkartılmıştır. Ocak, üç adet kil topağının sıva ile birleştirilmesiyle meydana gelmiştir ve

[231] Bilgen 2011, s.246.

[232] Bilgen 2011, s.249-251.

böylece yapısal olarak oldukça dayanıklı bir form kazanmıştır (Lev. LXXIX, Foto:150). Ocağın iç kısmında pişmiş topraktan ocak ayağı *in-situ* durumda ele geçirilmiştir (Bul.List.43). Ocak ayakları ocağa yerleştirilen ve dip kısımları ocak çapından daha dar olan pişirme kaplarını dengede durmasını sağlamak amacıyla ocak içine yerleştirilir. Ocak tabanında kül kalıntıları ocağın aktif bir şekilde kullanıldığını gösteren somut verilerdir.

Ocağın ön kısmına kullanımını engellemeyecek şekilde, derinliği fazla olmayan ve yaklaşık 0,20m. çapında kilden bir bölme yapılmıştır. Bu bölme ocağın işlevini destekleyen bir donanım olarak tasarlanmış olmalıdır. Günlük faaliyetler için gerekli olan malzemenin saklanmasına imkân tanıyan bölme, ocağı kullanan hane halkına pratik bir çözüm sunmuştur.

Ocağın arka kısmında, dayanak olması amacıyla yerleştirilmiş bir plaka taş bulunmaktadır; plaka taşın arka kısmında 0,45m. genişliğinde ölçülen kerpiçten yapılmış bir blok yer almaktadır. Bu kerpiç bloğun devamında farklı kalınlıktaki ahşaplara ait dikme yuvaları açığa çıkartılmıştır. Kerpiç ıslak haldeyken farklı kalınlıklardaki ahşapların belli aralıklar ile batırılması suretiyle oluşturulmuş yuvalarla yapı içerisinde ayrılmış bir alan meydana getirilmiştir (Lev.LXXX, Foto:151). Bu dikmelerin kuzeydoğu yönünde tespit edilen farklı boyuttaki plaka taşlar ise kerpiç bloğun etrafını kaplamak için kullanılmış olmalıdır. Bu bloğun güneyinde yine plaka taşlarla oluşturulmuş, bunlardan güneydoğu ve kuzeybatı yönlerdeki taşları korunmuş bir bölme tespit edilmiştir. Bir diğer bölme tahrip olan kuzeydoğu duvarının önünde, söz konusu bölmenin batısında bulunmaktadır. Bu bölme, kalın blok taşlarla oluşturulmuş olup bölmenin yapı içine bakan kısmı açık bırakılmıştır.

Odanın güneybatı duvarı önünde, ikisi kalın diğer ikisi ise ince olan toplam dört adet karbonlaşmış ahşap blok kalıntısı açığa çıkarılmıştır. Bu blokların düzeni ve farklı kalınlıkta olmaları, ayrıca yerleşimdeki diğer örneklerle karşılaştırıldığında, söz konusu

kalıntıların bir ahşap kapıya ait olabileceği izlenimini vermektedir (Lev.LXXX, Foto:152).

Oda içerisinde *in-situ* durumda, ocağın kuzey kısmında, tezgâh ağırlıkları ve maden zenginleştirme taşları bulunmuştur.

B odası; yapının kuzeyine sonradan eklenen duvar ile oluşturulan bu odanın boyutları 1.89x4.82m.'dir. Oda içerisinde kilden şekillendirilmiş fakat tahribata uğramış bir bölme tespit edilmiştir.

İkinci kullanım evresinde yapının tüm mimari donanımların kullanımı iptal edilmiş mevcut duvarları tesviye edilerek, tek odalı ve sıkıştırılmış toprak tabanlı bir yapı olarak kullanılmaya devam edilmiştir.

Bu yapı örneğinde, bir yapının iki odalı yapıdan tek odalı yapıya dönüştürülmesi söz konusudur. Bu değişiklik, yapının kullanım amacının değişmesinden ve tahribat sonucu yenileme ihtiyacından kaynaklanmış olabilir. Yapının işlevindeki dönüşüm, aynı zamanda yapı planının yeniden düzenlenmesine yol açmış olmalıdır.

Pişirme, depolama, dinlenme gibi farklı işlevler için kullanılan alanlar, yapının çok amaçlı bir alan olarak hizmet verdiğini göstermektedir. Yapının ikinci kullanımında ise, tek bir odaya dönüştürülmesi sonucu herhangi bir iç donanıma rastlanmaması, bu dönemde yapının işlevinin değişmiş olabileceğini düşündürmektedir. Bu durum, yapının önceki çok işlevli yapısının yerine daha basit ve sınırlı bir kullanım alanı haline gelmiş olabileceğini gösteriyor. Ancak, ikinci kullanımına ait az sayıda buluntu ve mimari özelliklerin eksikliği, yapının işlevi hakkında net bir yorum yapmamızı zorlaştırmaktadır.

B37 NO.LU YAPI

Yerleşimin doğusunda bulunan yapının yalnızca kuzey köşesini oluşturan kuzeydoğu duvarı ile kuzeybatı duvarının bir kısmı korunmuş durumdadır.

Mevcut duvarlarına ve taban yayılımına göre yapılan tamamlaya sonucu yapının boyutu 3,70x4,00m. olarak ölçülmüştür (Kat.No:116)[233]. Yapının girişi yerleşime doğru konumlandırılan kuzeybatı duvarı üzerinde olmalıdır. Sıkıştırılmış toprak tabanı ise oldukça iyi durumda açığa çıkartılmıştır.

Taban üzerinde *in-situ* buluntuya rastlanılmamıştır. Bu durum yapının işlevi hakkında yorum yapmamızı zorlaştırmaktadır.

B38 NO.LU YAPI

Höyüğün güney kesiminde yer alan oval planlı yapının boyutu 3,25x4,65m.'dir (Kat.No:117)[234]. Yapı sokak seviyesinden yaklaşık 1m. derinliğinde kazılan alana inşaa edilmiştir. Bu nedenle duvarları yek yüzlü ve duvar kalınlıkları farklıdır (Lev.LXXXI, Foto:153, 154). Duvarların iç yüzeyleri, yer yer korunduğu belirlenen kil ile sıvanmıştır. Yerleşimin merkezine göre kuzeye konumlandırılmış olan girişin doğu kısmı oldukça iyi korunmuş durumdadır. Bu kısım, duvarın kısa kenarına yerleştirilen bir plaka taşın üstüne örülen iki taş sırası ile oluşturulmuştur. Giriş, odanın tabanı ile aynı seviyededir. Yapı tabanının alt seviyesinde (IV-C) evresine ait bir fırın açığa çıkartılmıştır. Yapının tabanındaki çökmeler bu fırının varlığı sebebi ile oluşmuştur. Bu durum, yapının bütünlüğünü olumsuz etkilediğinden, tabanda yenileme yapılmıştır. Bu tür yenilemeler, yapının aktif olarak kullanıldığını ve zamanla çeşitli bakımlara ihtiyaç duyulduğunu göstermektedir.

İlk kullanım tabanında tespit edilen dağınık vaziyetteki taşların varlığı, tabanın plaka taş ile döşeli olduğunu göstermektedir. Daha sonra bu taban iptal edilerek sıkıştırılmış toprak tabana dönüştürülmüştür.

Bu yapı, Orta Tunç Çağı için oval planlı olmasıyla dikkat çekmekte ve bu özelliğiyle döneme ait tek örnek olarak öne çıkmaktadır.

---

[233] Bilgen 2011, s.253.

[234] Bilgen 2011, s.253-254.

Yapı, mimari özellikleri açıdan değerlendirildiğinde, kısmen toprağa kazılarak inşaa edilmiş dörtgen planlı diğer yapılarla benzerlik gösterir. Diğer yapılardan farkı ise dairesel planlı ve ilk kullanım tabanının kısmen taş döşemeli olmasıdır. Bu özelliklerine ek olarak kapı girişinin geniş ölçülere sahip olması çift kanatlı kapının bu yapıda kullanılmış olabileceğini düşündürmektedir. Yapıda *in-situ* buluntuya rastlanılmamasına rağmen, mevcut mimari özellikleri ile birlikte değerlendirildiğinde, yapının yerleşimciler tarafından aktif bir şekilde kullanılan dini işlevi de olduğu düşünülmektedir. Plan özelliğinden dolayı farklı bir anlam atfetmeye çalıştığımız bu yapının, özgün bir tasarım olabileceği de göz ardı edilmemelidir.

B39 NO.LU YAPI

Yerleşimin batı kesiminde konumlanan yapının boyutu 4,00x10,00m.'dir ve dikdörtgen planlıdır (Kat.No:118)[235]. Çift yüzlü duvarlara sahip olan yapının güneydoğu duvarının tamamı ile kuzeydoğu duvarının doğu kısmı tahrip olmuştur (Lev.LXXXII, Foto:155). Çevresindeki yapılarla ortak kullanım duvarı tespit edilmemiştir. Yapının kuzey köşesinde, ağız kısmı mevcut olan bir fırın iyi korunmuş durumda açığa çıkarılmıştır (Lev.LXXXII, Foto:156). Fırının yapının köşesinde konumlandırılması, diğer örneklerde olduğu gibi, bu tür fırınların, yapının köşesi boyunca yükselen bir bacaya sahip olabileceğini düşündürmektedir.

Duvar yüksekliği yapı duvarlarının yüksekliği ile aynı seviyede olan fırının moloz taşlarla örülmüş olan duvarlarının dış yüzü, güneydoğu yönde, plaka taşlar ile kaplanmıştır. Fırının plaka taş yerleştirilen ağız kısmı yine güney yönde ve yapı içine bakar şekildedir. Yapının batı köşesinde tabanda çökme tespit edilmiş olup tüm taban yüzeyinde yangın izlerini görmek mümkündür. Bu durum, yapının kullanım sürecinin yangın sebebiyle sona erdiğini gösterir. Bir üst evre yerleşiminin inşaası sırasında, bu

[235] Bilgen 2011, s.254-255.

alanın tesviye edilmiş olduğu, fırın ve yapı duvarlarının aynı seviyede korunmuş olmasından anlaşılmaktadır. Bu durum, bir sonraki yapının inşaa edilmesi için düz bir zemin hazırlığının yapıldığının gösterir.

Yapının sıkıştırılmış toprak tabanı üzerinde *in-situ* buluntuya rastlanılmamıştır.

B40 NO.LU YAPI

Yerleşimin doğusunda yer alan yapının batı duvarının tamamı, güneybatı köşesini oluşturan güney duvarının tamamı korunmuş, doğu ve kuzey duvarının ise tamamen tahrip olmuştur. Mevcut duvar ve taban yayılımına göre yapının boyutu 4,20x6,85m.'dir (Kat.No:119)[236]. Duvarları çift yüzlü inşaa edilen yapının içerisinde herhangi bir mimari donanıma rastlanılmamıştır. Fakat yapının kuzeybatı köşesinde taban üzerinde, bir bölümü duvar altına gizlenmiş durumda çok sayıda metal buluntu ele geçirilmiştir (Bul.List:44). Farklı karakterdeki buluntular belirli bir noktada istiflenmiştir. Silahları da içeren bu buluntuların sahibi tarafından bilinçli bir şekilde buraya saklanmış olabileceği ihtimal dahilindedir.

Metal buluntularının çeşitliliği, bu yapının sadece sıradan bir yaşam alanı değil, belirli bir sosyal veya ekonomik statüye sahip bir kişiye ait olabileceğini göstermektedir. Ayrıca bu buluntular, söz konusu bireyin toplumda üstlendiği rolün farklı oluğunu da destekler niteliktedir. Fakat yapı içinde bu önerimizi destekleyecek mimari donanım tespit edilememiştir. Söz konusu yapıya ait diğer kullanım malzemeleri yenileme sırasında ikinci bir kullanım için alınırken, buluntu grubunun istiflenmiş olduğundan gözden kaçmış ya da yapı bu buluntu sahibi tarafından değil başka kişiler tarafından boşaltılmış olmalıdır. Bu durum buluntuların *in-situ* olarak günümüze kadar ulaşmasına olanak tanımıştır.

[236] Bilgen 2011, s.380-382.

B41 NO.LU YAPI

Yerleşimin kuzey kesiminde yamaçta bulunmaktadır (Kat.No:120)[237]. Kuzeybatısı tamamen tahrip olmuş yapının yamaca yaslandırılarak inşaa edilmiş güneydoğu duvarı tümüyle korunmuştur. Yapının doğu köşesini oluşturan kuzeydoğu duvarının bir kısmı ile güney köşesini oluşturan güneybatı duvarının bir bölümü günümüze ulaşmıştır. Korunan duvar ve taban yayılımına göre yapılan tamamlama sonucu yapının boyutu 3,93x4,75m. ölçülmüştür (Lev.LXXXIII, Foto:157). Yapı girişi tahrip olan kuzeybatı duvarı üzerinde yer almalıdır. Yapı duvarlarının köşe kısımlarının dik açı oluşturacak şekilde değil, oval bir dönüş ile birleştirilmiş olması dikkat çekmektedir. Bu şekilde yapılan duvar köşelerinin yamaçta yer alan yapılar için sağlamlığı artıran bir faktör olduğu düşünülmektedir.

Yapının iç donanımları arasında fırın, bölme, seki ve ahşap dikme yuvası yer alır.

Bu donanımlardan ilki doğu köşeye yerleştirilmiş olan fırındır. Ağız kısmı korunmuş olan fırının, curuf taşlardan yapılmış tek sıra duvarı ve tabanı günümüze kadar ulaşmıştır. Fırının güneybatısında duvar önünde, sınırları plaka taşlar ile belirlenmiş ve içinde ahşap kalıntılarına da rastlanılmış olan bir ahşap dikme yuvası bulunmaktadır.

Bir diğer mimari donanım kuzeydoğu duvarının önünde yer alan, büyük boyutlu plaka taşların dik yerleştirilmesi ile oluşturulmuş bir bölmedir. Bölmenin içerisinden bu alanda ne saklandığına dair herhangi bir veri ele geçirilmemiş olması, bölmenin kullanımıyla ilgili net bir çıkarım yapmayı zorlaştırmaktadır. Güneydoğu duvarının yarısından başlayarak güney köşeye doğru uzanan ve buradan dönüş yaparak güneybatı duvarı önünde devam eden seki ise diğer bir mimari donanım olarak karşımıza çıkmaktadır (Lev.LXXXIII, Foto:158).

[237] Bilgen 2011, s.382-383.

Yapının sıkıştırılmış toprak tabanı üzerinde, çeşitli buluntular açığa çıkarılmıştır (Bul.List:45).

Fırın, seki ve bölme günlük yaşam rutinlerine hizmet eden önemli mimari donanımlardır ve bu donanımların varlığı yapının günlük faaliyetlerin yürütüldüğü bir yaşam alanı olarak kullanıldığını göstermektedir.

B42 NO.LU YAPI

Yerleşimin kuzey yamacında yer alan dörtgen planlı bu yapının boyutu 3,35x5,56m.'dir (Kat.No:121)[238]. Kuzeybatı duvarı yamaç eğimi nedeniyle tamamen tahrip olmuş, yamaca yaslandırılarak yapılmış güneydoğu duvarı ise korunmuştur. Doğu köşesini oluşturan kuzeydoğu duvarının bir kısmı ile güney köşesini oluşturan güneybatı duvarının bir bölümü günümüze ulaşmıştır. Güneydoğu duvarı yamaca yaslandırılarak yapılmış olduğundan tek yüzlüdür.

Yapının güneydoğu duvarında payanda/plastro tespit edilmiştir. Söz konusu yapı payandalı/plastrolu yapılar ile kıyaslandığında yapı duvarlarını inşaasında farklı bir tekniğin uygulandığı tespit edilmiştir. Diğer yapılarda payanda/plastro, duvar ile birlikte örülmüşken, bu yapıda ilk olarak duvarın payandaya/plastroya kadar olan doğu kısmı örülmüştür sonrasında payandanın/payandanın olduğu kısım bu örülen duvara dayandırılmıştır. Yekpare inşaa edildiğinde duvarın dayanıksız olabileceği düşünülerek yapıldığı anlaşılan bu uygulama başarılı olmuştur ki duvarlar oldukça iyi korunmuş durumda günümüze kadar ulaşmıştır.

Yapının batısında zeminde plaka taş tercih edilmişken diğer kısımlarda sıkıştırılmış toprak taban kullanılmıştır. Yapı içerisinde kullanım amacına yönelik bir mimari donanım ve buluntuya rastlanılmamıştır.

---

[238] Bilgen 2011, s.383-384. Payanda/Plastro çıkıntısı yapının içine doğru diğer örneklere oranla daha uzun bir şekilde devam etmesinden dolayı, yapı kazı çalışması sırasında iki odalı olarak ele alınmıştır. Ancak tez kapsamında yapılan inceleme neticesinde bu unsurun yapıyı odalara ayırmak için değil, duvara destek olması amacıyla inşa edildiği belirlenmiş, bu nedenle yapı tek odalı olarak değerlendirilmiştir.

B43 NO.LU YAPI

Höyüğün batı kesiminde yamaçta yer alan 3,26x4,00m. boyutundaki dörtgen planlıdır (Kat.No:122)[239]. Yapının kuzeybatı duvarı yamaç eğiminden dolayı tahrip olmuştur. Güneydoğu duvarı yamaca yaslandırılarak inşaa edilmiştir, bu nedenle tek yüzlüdür. Güneybatı duvarı B42 No.lu yapının kuzeydoğu duvarı ile ortak kullanılmış olduğu için çift yüzlü duvar özelliği göstermektedir (Lev.LXXXIV, Foto:159).

Yapı içerisinde ahşap dikme yuvaları, bölme ve taş döşemeli alan bulunmaktadır.

Birkaç sırası korunmuş olan güneydoğu duvarında üç ve bölmenin batı duvarında ise iki adet olmak üzere, toplamda beş adet ahşap dikme yuvası açığa çıkartılmıştır (Lev.LXXXIV, Foto:160).

Bu dikme yuvaları, yapının üst örtüsünü desteklemek ya da iç mekânı bölümlere ayırmak amacıyla kullanılmıştır.

Yapının merkezinde, işlevsel bir alan yaratmak amacıyla duvara bitişik olacak şekilde tasarlanmış ve plaka taşların dik yerleştirilmesi ile oluşturulmuş dörtgen planlı bir bölme yer almaktadır. Depolama amacıyla kullanılmış olduğu düşünülen bu bölmenin içinde hangi tür ürünün depolandığını gösteren bir veri elde edilememiştir.

Bölmenin batısında yaklaşık 1,60x2,45m.'lik alanı kaplayan taş döşemeli zemin bulunmaktadır; bunun dışındaki alanda ise sıkıştırılmış toprak taban tercih edilmiştir.

Yapı içerisinden *in-situ* durumda buluntu ele geçmemiştir.

yapının korunan kısmında tespit edilen mimari donanımlardan arasında yer alan bölme, taş döşemeli alan ve ahşap dikme yuvalarını barındıran yapı, aktif olarak kullanılan ve günlük yaşam rutinlerinin yerine getirilebildiği bir yaşam alanı olarak işlev görmüş olmalıdır. Taş döşemeli alan, yapının kullanım ömrü boyunca dayanıklılığını

[239] Bilgen 2011, s.383-384.

artırmış, ahşap dikme yuvaları ise yapının içinde bir düzen oluşturmuş olmakla birlikte yapısal stabilitesini sağlamış olmalıdır.

B44 NO.LU YAPI

Höyüğün batı kesiminde konumlandırılan yapının kuzeydoğusu III. Tabaka'ya ait merdiven tarafından tahrip edilmiştir (Kat.No:123)[240]. Yapının, kuzey kesimi yamaç eğiminden kaynaklı olarak tahrip olmuştur. Güneydoğu duvarı 1,80m., güneybatı 2,57m. uzunluğunda korunmuştur. Korunmuş duvarları üzerinde giriş açıklığının tespit edilememiştir.

Güneybatı duvarının ön kısmında zemine açılmış bir çukurun iç kısmı kil ile sıvanarak yuvarlak bir formda bir alan oluşturulmuştur. Bu alanın iç kısmı ısıya maruz kaldığı için kırmızımsı bir renk almış olup, bu durum, bölmenin ateşle ilgili bir kullanım alanı olduğunu göstermektedir. Sıvanan kilin ısının etkisiyle değişen rengi, bu alanın pişirme, ısınma veya başka bir ateşli işlem için kullanıldığını düşündürmektedir. Ayrıca, böyle bir yapısal düzenleme, yapı içerisinde ateşin kontrollü bir şekilde kullanılması ve çeşitli günlük işlevler için kullanılmasını sağlayan pratik bir çözüm sunmuş olabilir.

Yapının sıkıştırılmış toprak tabanı üzerinde *in-situ* durumda buluntu ele geçmemiştir.

B45 NO.LU YAPI

Höyüğün batı kesiminde bulunan dörtgen planlı yapının boyutu 6,18x6,77m.'dir (Kat No:124)[241]. Batı duvarı tahrip olan yapının doğu duvarı tümüyle; kuzey duvarının 3,74m.'lik, güney duvarının 3,62m.'lik bir kısmı korunmuştur (Lev.LXXXV, Foto:161).

Yapı içinde seki, payanda/plastro ve ezgi taşları bulunur.

[240] Bilgen 2011, s.383-384.

[241] Bilgen 2011, s.385-386.

Doğu duvarı yamaca yaslandırılarak yapılmış olduğundan tek yüzlü duvar özelliği gösterir. Yapının doğu duvarı boyunca uzanan seki kuzeydoğu köşeden dönüş yaparak kuzey duvarının ortasına kadar ulaşır.

Sekinin dönüş yaptığı kuzeydoğu köşede çeyrek daire formunda bir payanda/plastro yer almaktadır. Bu payanda/plastro sekiden önce yapılmış olmalıdır, çünkü sekinin doğu yöndeki dönüşü payanda/plastronun konumuna göre planlanmıştır (Lev.LXXXV, Foto:162). Bu nedenle yapının inşaa sürecinde önceden planlama önemli bir aşamayı oluşturur. Bu tür planlama yapının inşaa sürecinin daha verimli ve düzenli bir şekilde ilerlemesini sağlar.

Bu payanda/plastronun, bulunduğu duvarı desteklemek amacıyla yapıldığı düşünülmekle birlikte, bir raf işlevi gördüğü de söylenebilir.

Yapının işlevselliğine katkıda bulunan seki ve payanda/plastronun yüzeyleri sıvalarla kaplanarak yapı ile görsel bir bütünlük oluşturulmakla birlikte bu donanımların sağlamlığına katkıda bulunmuştur.

Doğu duvarı önünde duvarın orta kısmına, seki üzerine aralarında 0.60m.'lik boşluk kalacak şekilde yerleştirilen iki adet ezgi taşı *in-situ* durumda açığa çıkarılmıştır. Diğer yapılarda izlenenden farklı olarak ezgi taşları için ayrı bir öğütme tezgâhı oluşturmak yerine, yapının sakinleri öğütme taşlarını seki üzerine yerleştirmek suretiyle basit bir tezgâh elde etmişlerdir (Lev.LXXXV, Foto:163). Bu uygulama hane halkının günlük yaşam pratiklerini gerçekleştirmek için buldukları çözümlerden biridir.

Yapının sıkıştırılmış toprak tabanı üzerinde *in-situ* buluntular ele geçmiştir (Bul.List:46). Büyük boyutlu ezgi taşlarının da yer aldığı yapı günlük faaliyetlerin bir arada yürütüldüğü ev olarak kullanılmış olmalıdır.

B46 NO.LU YAPI

Höyüğün güneyinde, yamaçta yer alan yapının doğu kısmı üst evreye ait (IV-A) bir yapı tarafından tahrip edilmiş olması sebebiyle tam boyutu bilinmemektedir

(Kat.No:125)[242]. Yapının kuzeybatı köşesini oluşturan kuzey ve batı duvarının bir kısmı korunmuş olup, yapı duvarları güney yönde eğimlidir (Lev.LXXXVI, Foto:164). Mevcut duvarlar üzerinde yapı girişi tespit edilememiştir. Taş temelli kerpiç duvarlı yapının kuzey duvarı üzerinde yedi sıra kerpiç korunmuş şekilde açığa çıkartılmıştır. Bu duvar, yerleşim alanındaki en iyi korunmuş kerpiç duvar örneği olarak dikkati çekmektedir. Kuzey duvarına göre oldukça tahrip olmuş batı duvarı üzerinde ise yalnızca üç sıra kerpiç korunabilmiştir (Lev.LXXXVI, Foto:165). Bu durum da yapı duvarlarındaki kerpiç kullanımının standart olmadığı, bazı duvarlarda taş örgünün daha yüksek olduğu, bazı duvarlarda ise taş örgünün alçak olduğu ve üzerinin kerpiçle ile yükseltildiğini göstermektedir. Özellikle taş örgünün daha yüksek tutulması, duvara ekstra dayanıklılık kazandırmak amacıyla tercih edilmiş olmalıdır.

Bu yapıda tespit edilen kerpiçler 0,10x0,36x0,44m. ölçülerindedir[243]. Yaklaşık kare formlu olan kerpiç bloklarla örülen duvar, içten ve dıştan kalın bir kil tabakası ile sıvanmıştır. Bu sıva, duvarın hem dayanıklılığını artırmak hem de çevresel etkilere karşı korunmasını sağlamak amacıyla uygulanmıştır.

Sıvalar üzerinde görülen parmak izleri, duvarın yapım sürecine dair önemli bilgiler sunar. Bu parmak izleri, yapıyı inşaa eden kişilerin elleriyle yaptıkları düzletme işlemi sırasında oluşan doğal izlerdir. Bu izler yapının inşaa sürecinin basit ve hızlı bir şekilde yürütüldüğünü ve düzeltme işlemi için farklı bir aracın kullanılmamış olduğunu göstermesi açısından dikkat çekicidir.

Yangın sebebiyle kullanım süresini tamamlamış olan yapının, duvarlarında kullanılan kerpiç blokların bir kısmı taban üzerine düşmüş vaziyette açığa çıkarılmıştır.

---

[242] Bilgen 2013, I. Bölüm, s.27.

[243] Yapı kullanım sürecini yangın sebebiyle tamamlamış olduğundan, kullanılan kerpiçlerin boylarında aşırı ısıdan dolayı yaklaşık 0,05-0,10m.'lik küçülme olduğu düşünüldüğünde orijinal boyutunun 0,10x0,45x0,50m. ya da 0,10x0,45x0,45m. olabileceği önerilmektedir.

Tabanı tahrip olan yapı içerisinden *in-situ* durumda buluntu ele geçmiştir (Bul.List:47).

B47 NO.LU YAPI

Yerleşimin güney kesiminde bulunan yapının korunmuş duvar ve taban yayılımına göre yapılan tamamlama yapılmış ve boyutu 4,78x6,02m. ölçülmüştür (Kat.No:126)[244]. Yapının güneybatı duvarı III. Tabaka'ya ait sur duvarı tarafından tahrip edilmiştir. Yapı duvarları sıvalıdır.

Kuzeybatı duvarından yapı dışına doğru uzanan 3,15m.'lik duvar üzerinde 0,70m. genişliğindeki bir geçiş yer alır. Söz konusu bu geçişin yapıya erişim sağlamak için kullanılan bir giriş holüne ait olduğu düşünülmektedir. Giriş holünden yapıya geçiş ise yapının kuzeybatı duvarındaki 0.50m. genişliğindeki açıklıktan sağlanır.

Sıkıştırılmış toprak tabanlı yapının tabanında iki adet ahşap dikme yuvası, yapının üst örtü sistemini desteklemek amacıyla kullanılmış olmalıdır. Yapının tabanı üzerinden *in-situ* durumda buluntu ele geçmemiştir.

B48 NO.LU YAPI

Yerleşimin güney kesiminde yamaçta bulunur. Korunmuş duvar ve taban yayılımına göre tamamlanmış ve boyutu 4,22x4,45m. olarak belirlenmiştir (Kat.No:127)[245]. Güneybatı duvarı III. Tabaka'ya ait bir yapı tarafından tahrip edilmiştir.

Yapı içinde bölme, ocak ve seki mimari donanım olarak karşımıza çıkar.

Tabanı oldukça iyi korunmuş olan yapının kuzeydoğu duvarı önünde duvara yaslandırılarak yapılmış bölme yer alır. Bölmelerin bulunduğu kısımda ve yapının merkezinde bulunan ocak ve çevresindeki tahribattan dolayı mimari donanımların yapısal bütünlüğü bozulmuş durumdadır. Bu tahribat, bölmelerin işlevselliğini ve mimari düzenin tam olarak anlaşılmasını zorlaştırmıştır.

---

[244] Bilgen 2013, s.39.

[245] Bilgen 2013, s.40-41.

Yapının yaklaşık ortasına denk gelen kısımda bir ocak yer almaktadır. Ocak, farklı büyüklükteki üç adet yuvarlak formdaki taşın yerleştirilmesi ile oluşturulmuştur. Ocağın yakınında bulunan bölme ise tabana dik olarak yerleştirilen plaka taşlar ile inşaa edilmiştir. Ocak ile bağlantılı bir depolama alanı olarak kullanılan bölme, pişirme veya yakacak malzemelere kolay bir şekilde ulaşılabilmesini sağlamıştır.

Mevcut veriler doğrultusunda duvar önünde yer alan ve korunmuş durumda olan bölmenin oda içine bakan kısmı açıkta kalacak şekilde inşaa edilmiştir. Bu bölmenin hemen önünde, tabana düşmüş vaziyette bir küp bulunmuştur. Bu durum, söz konusu küpün bölme içine yerleştirilmiş olma ihtimalini güçlendirmektedir.

Yapının kuzeybatı ve kuzeydoğu duvarları önünde seki yer almaktadır. Kuzeybatı duvarı yönündeki sekinin ön kısmında bir kısmı korunmuş plaka taş döşeme tespit edilmiştir.

Sıkıştırılmış toprak tabanı üzerinde *in-situ* durumda buluntular açığa çıkarılmıştır (Bul.List:48). Bu buluntular ve yapı içi donanımları ile birlikte değerlendirildiğinde yapının depolamanın da yapıldığı bir yaşam alanı olarak kullanıldığı düşünülmektedir.

B49 NO.LU YAPI

Yerleşimin kuzey yamacında yer alan yapı dikdörtgen planlı olup boyutu 2,40x7,10m.'dir (Kat.No:128)[246]. Yapının sadece kuzeydoğu duvarı tamamen korunmuşken, kuzeybatı duvarının bir kısmı korunabilmiştir. Tamamı korunmuş durumdaki kuzeydoğu duvarı tek yüzlü inşaa edilmiştir.

İki odalı olarak planlanan yapının büyük boyutlu odası A, diğer odası B olarak adlandırılmıştır.

A odası; dikdörtgen planlı odaya, güneydoğu duvarı üzerindeki açıklıktan B odasına erişim sağlanmaktadır. Sıkıştırılmış toprak tabanda çökmeler mevcuttur. Tabanda

[246] Bilgen 2013, s.42-43.

yapının yangına maruz kaldığını gösteren ve organik malzemenin yanması sonucu oluşan siyah izlere rastlanmıştır. Taban üzerinde az sayıda *in-situ* buluntu ele geçmiştir (Bul.List:49).

B odası; A odasına göre daha küçük boyuttadır. Tabanında yenileme tespit edilen odanın ilk tabanı üzerinde curuf taşlarından oluşturulan ocak bulunur. Ocağın alt kısmına yerleştirilen plaka taşlar, oda tabanının ocağın yanması sırasında oluşacak ısıdan etkilenmesini engellemek ve yakma işlemi için düz bir zemin oluşturmak amacıyla kullanılmıştır.

Yapı taban üzerinde ele geçen çeşitli karakterdeki buluntular bu yapının bir yaşam alanı olarak kullanılmış olduğunu gösterir

B50 NO.LU YAPI

Höyüğün batı kesimine konumlandırılmış olan yapının batı kısmı III. Tabaka'ya ait sur duvarı tarafından tahrip edilmiştir (Kat.No:129)[247]. Yapının boyutları 8,90x9,47m.'dir.

Yapının ocak, bölme seki gibi mimari donanımların bulunduğu daha büyük boyutlu odası A, taş döşemeli odası B olarak adlandırılmıştır.

A odası; 6,21x9,45m. boyutlarındaki oda dörtgen planlıdır. Odanın içerisinde payanda/plastro, ocak, bölme, seki ve öğütme tezgâhı mimari donanımlar olarak karşımıza çıkar.

Doğu duvarının tek yüzlü olarak inşaa edildiği yapının bu duvarı önünde ve kuzeydoğu köşesinde olmak üzere üç adet destek payandası toprağın basıncından dolayı duvarın öne doğru yıkılmasın engellemek adına yapılmıştır. Kuzeydoğu köşedeki çeyrek daire formlu payanda/plastro 0,95m. yüksekliğindedir ve üzeri kil ile sıvanmıştır. Diğer payanda doğu duvarının yaklaşık orta kısmına denk gelecek şekilde konumlandırılmıştır.

[247] Bilgen 2013, s.59-65.

Bu payanda/plastro 0,65m. yüksekliğinde ve duvardan 0,52m. çıkıntı yapacak şekilde, dörtgen formda yapılmıştır. Bu payandanın/plastronun kuzeyine, bitişik olarak, öğütme taşının üzerine yerleştirildiği bir platform ve hazne kombinasyonundan oluşan öğütme tezgâhı yapılmıştır. Tezgâhın platformu taş ile oluşturulmuş ve kil ile etrafı sıvanarak duvar önünde yer alan diğer payandalar ile bütünlük oluşturarak duvarın desteklenmesine katlı sağlamıştır. Öğütme taşının platformu öğütme işlemi sırasında uygulanacak olan baskıyı dengelemek için tasarlanmıştır. Sağlam malzeme olan taş kullanılarak örülen platformun dış yüzeyi sonrasında duvar ile bir bütünlük oluşturacak şekilde sıva ile kaplanmıştır.

Diğer payanda/plastro ise yapının güneydoğu köşesine yakın konumdadır. Bu 0,57x0,70m. ölçülerindeki dörtgen payanda/plastro duvardan çıkıntı yapacak şekilde inşaa edilmiştir.

Belirli aralıklarla duvar üzerine yerleştirilen bu payanda/plastrolar duvarın iç kısmından çıkıntı yapacak şekilde inşaa edilmiştir. Bu nedenle, duvar örülmeden önce payandaların yerlerinin planlanması gerekmektedir. Bu durum yapının inşaa edilirken detaylı bir planlanmış olduğunu gösterir. Bu uygulama, yapıyı inşaa edenlerin çevreyi çok iyi tanıdıklarını ve potansiyel riskleri de fark ettiklerini gösterir. Bu planlama ile yapının dayanıklılığını artırmak ve olası riskleri en aza indirmek hedeflenmiş olmalıdır. Bu sayede belirli aralıklarla inşaa edilen payanda/plastrolar duvarın yapısal bütünlüğünü destekleyerek duvarın yükünü eşit dağıtmış ve yapının stabilitesini güçlendirmiştir.

Yapının kuzey duvarı önünde yer alan seki 2,10m. uzunluğunda ve 0,35m. genişliğinde olup, yapının ortasına doğru uzanarak “L” formunu alır. Sekinin bu bölümü 1,75m. uzunluğunda ve tabandan yüksekliği yaklaşık 0,65m.’dir. Yerleşimdeki diğer sekilerden farklı olarak, bu seki bir kısmı duvarın önüne bitişik değil, bağımsız bir şekilde inşaa edilmiştir. Üzeri tamamen kil ile sıvanmış ve oldukça iyi korunmuş durumda ortaya çıkarılan bu seki, bu özelliğiyle yerleşimdeki tek örnek olarak dikkati çekmektedir.

Oturma alanı olarak kullanılan sekiler, hane halkının yemek yeme, dinlenme ve uzanma gibi günlük yaşam aktivitelerini rahatlıkla gerçekleştirmesine olanak tanımış böylelikle yapının işlevselliğini arttırmıştır.

Oda içerisindeki diğer mimari donanım ise B odasını oluşturmak için doğu batı doğrultuda inşaa edilen duvarın orta kısmına denk gelen bölmedir. Oda tabanında derinleşerek yapılmış ve sınırları plaka taşlarının dikey olarak yerleştirilmesiyle oluşturulmuş oval formdaki bu bölme depolama amacıyla kullanılmış olmalıdır. Fakat, bölme içerisinde ne tür malzemenin saklandığına dair veri ele geçmemiştir.

Odanın sıkıştırılmış toprak tabanında yenileme tespit edilmiştir.

Yenileme işlemi, odanın kullanım süresinin uzatmak ve dayanıklılığı artırmak adına yapılmakla birlikte, bu işlemin sadece bir kereye mahsus bir uygulama olmadığı, aksine düzenli aralıklarla yapılarak yapıların daha uzun kullanılmasına katkı sağladığı düşünülmektedir.

Odanın yaklaşık orta kısmında üç curuf taşı kullanılarak inşaa edilen ocağın etrafı sıva ile kaplanarak atnalı formlu bir ocak oluşturulmuştur. Merkeze konumlandırılan ocaklar, sadece işlevsel bir amaca hizmet etmekle kalmaz, aynı zamanda ailenin ya da toplumun bir araya geldiği ve sosyal etkileşimin gerçekleştiği bir alan olarak önemli bir rol üstlenmiştir.

B odası; yapının güneyinde konumlandırılan dikdörtgen planlı oda 2,48x5,73m.'dir. Bu odanın tamamı taş döşeme ile kaplanmıştır. A odasından doğu-batı doğrultulu bir duvar ile ayrılan bu odanın zamanla tahrip olmuş olan batı kısmında, ana oda ile bağlantısını sağlayan bir geçişin yer aldığı önerilebilir. Bu öneri yerleşimdeki benzer planda inşaa edilmiş diğer yapıların planları ve yapısal özelliklerine dayanarak yapılmıştır.

Odanın ilk ve ikinci kullanım tabanı üzerinde ele geçen buluntular (Bul.List:50), yapının çok fonksiyonlu olarak kullanıldığını ve birden fazla günlük faaliyetlerin bir arada yürütülebildiğini ortaya koymaktadır.

B51 NO.LU YAPI

Yerleşimin güney kesiminde yer alan yapı yaklaşık kare planlıdır (Kat.No:130)[248]. Yapının güney duvarı tahrip olmuştur ve mevcut duvarlarına göre yapılan tamamlama sonucu boyutu 7,15x7,20m. ölçülmüştür. Yapının kuzey duvarı yamaca yaslandırılarak yapılmış tek yüzlü duvar özelliği gösterir. Duvarın arkasındaki toprağın zamanla oluşturduğu basınçtan dolayı, duvar aksı bozulmuş durumda açığa çıkarılmıştır. Söz konusu duvara bitişik olarak yapılmış başka bir duvar aracılığı ile yapının batı kesiminde bölünmüş bir alan oluşturulmuştur. Yapıya ait tek mimari donanım kuzeybatı köşede yer alan çeyrek daire biçimli payanda/plastrodur.

Sıkıştırılmış toprak tabana sahip yapı içerisinden *in-situ* durumda buluntu ele geçmemiştir.

B52 NO.LU YAPI

Yerleşimin güney yamacında bulunan dikdörtgen planlı yapının boyutu 5,80x10,00m.'dir (Kat.No:131)[249]. Yapının güney duvarı tamamen tahrip olmuştur ve bu yönde duvarı taban yayılımına göre tamamlanmıştır. Kuzey duvarındaki yapı yamaca yaslandırılarak yapılmıştır ve bu nedenle tek yüzlü duvar özelliği gösterir. Yapının kuzey duvarına yaslandırılarak inşaa edilen iki adet duvar ile yapı üç odaya bölünmüştür. Söz konusu ara bölme duvarları arasında geçişe dair bir açıklık tespit edilememiştir.

Yapı içinde *in-situ* durumda buluntu ve mimari donanım tespit edilememiştir.

[248] Bilgen 2023, s.53.

[249] Bilgen 2013, s.60-61.

B53 NO.LU YAPI

Yerleşimin kuzeybatı yamacında konumlandırılmıştır (Kat.No:132). Mevcut duvarlarına göre boyutu 3,22x3,83m.'dir. Batı duvarı tamamen tahrip olan yapının mevcut duvarları tek yüzlü duvar özelliği gösterir. Yapının özellikle güneydoğu köşesinde duvar köşe yapmaz, oval bir hat çizer. Bu şekilde bazı yapılarda karşımıza çıkan oval hatlar yamaçta bulunan yapılar için bir duvar üzerinde sağlamlaştırıcı etkiye sahip olduğunu belirtmek mümkündür. Yapının güneydoğu köşesinde fırın tabanı tespit edilmiştir. Yapının tabanı tahrip olmuş durumdadır ve bu nedenle *in-situ* buluntu ele geçmemiştir.

Yapının korunmuş olan kısmında bir fırının varlığı, yapının sadece barınma amacıyla değil, aynı zamanda yemek hazırlama ve pişirme gibi günlük faaliyetlerin de gerçekleştirildiği bir yaşam alanı olduğunu gösterir.

B54 NO.LU YAPI

Yerleşimin batısında yer alan yapının batı duvarı tamamen tahrip olmuştur (Kat.No:133)[250]. Yamaca yaslandırılarak yapılan doğu duvarı, güney yönde köşe yaparak yapı içine doğru kıvrılır. Mevcut duvarlarına göre yapının boyutu 5,78x8,74m. ölçülmüştür. Sıkıştırılmış toprak tabanı kısmen korunmuş olan yapının tabanında *in-situ* durumda buluntu ele geçmemiştir.

B55 NO.LU YAPI

Yerleşimin batı kesiminde konumlandırılmış kare planlı yapının güneydoğu duvarı tahrip olmuştur (Kat.No:134) [251]. Mevcut duvarlarına göre yapılan tamamlama sonucu yapının boyutu 2,23x2,25m. ölçülmüştür. Yapının mevcut duvarları üzerinde giriş izine rastlanılmamıştır.

Tabanı tahrip olan yapı içerisinden buluntu ele geçmemiştir.

[250] Bilgen 2013, s.36.

[251] Bilgen 2011, s.254.

B56 NO.LU YAPI

Yerleşimin güneydoğu yamacında bulunan yapının kuzey köşesini oluşturan duvarların bir kısmı korunmuş olup, yapının mevcut duvarlarına göre boyutu 1,34x2,10m. olarak ölçülmüştür (Kat.No:135) [252].

Yerleşimin güney yamacında bulunan yapılar ile aynı aksta bulunan bu yapının da arka duvarı yamaca yaslandırılarak inşa edilmiştir ve tek yüzlüdür. Tabanı tahrip olmuş yapı içerisinden buluntu ele geçmemiştir.

B57 NO.LU YAPI

Yapı yerleşimin güney yamacında bulunur (Kat.No:136)[253]. Batı köşesi korunmuş olan yapının boyutu 1,26x1,46m. ölçülmüştür. Tabanı tahrip olmuş yapı içerisinde buluntu ele geçmemiştir.

Güney ve güneydoğu yamaçta bulunan yapıların yamaca yaslandırılarak yapılan duvarları dışında diğer duvarları tahrip olmuştur. Yerleşimin dışına bakar konumda inşaa edilen yapıların içlerinde kullanım amaçlarına yönelik veriler ele geçmemiştir.

Bu yapılar, yerleşimin kuzey yönünde yer alan ve yamaca yaslandırılmış tek yüzlü duvarları dışında, diğer tüm duvarları çift yüzlü olarak inşa edilmiştir. Yüksek bir şekilde korunmuş olan bu yapıların güney yöndeki duvarları ise, üst evre yapılarının ve III. Tabaka sur duvarlarının etkisiyle büyük oranda tahrip olmuştur. Konumları itibariyle yerleşimin dışında bulunan bu yapılar, yerleşim alanının tepe kısmın bulunan yapılardan farklı bir planlamaya sahip olup, yerleşim dışına doğru açılır. Arka duvarlar, höyüğün doğal topografyasıyla oldukça uyumlu bir şekilde yerleştirilmiş ve adeta bir savunma duvarı gibi işlev görmektedir. Bu yapılar, konumları göz önünde bulundurulduğunda stratejik bir öneme sahip gibi görünmektedir.

[252] Bilgen 2013, s.34.

[253] Bilgen 2013, s.34.

Burada yaşamış olan halkın, yerleşimin tepe kısmında yaşayanlardan farklı bir göreve veya iş yüküne sahip olma olasılığı oldukça yüksektir. Bu durum, sosyal yapıyı daha iyi anlamamıza olanak tanımaktadır. Tepede yerleşenlerin daha farklı bir yaşam biçimine sahip olmaları ve belki de yönetimsel veya dini bir işlev üstlenmeleri söz konusu iken, bu yapılarda yaşayan halkın savunma, iş gücü veya ticaret gibi daha farklı görevler üstlenmiş olmaları muhtemeldir. Mimari ile de ilişkili olan bu ayrım, yerleşimin sosyal yapısının, farklı roller ve işlevlerle ayrıldığına dair önemli ipuçları sunmaktadır.

V.3.2. B EVRESİ YERLEŞİM İÇİ MEZARLARI

B evresinde *intramural* mezarlar tespit edilmiştir. Üç farklı tipte gömüldükleri tespit edilen toplam on iki adet mezardan, yedi adeti basit toprak (bir adet taban altı), dört adeti taş sanduka, bir adeti çömlek mezardır. Bu mezarlardan sadece bir adedi yapı içinde bulunurken diğerleri yerleşim içinde yapılardan bağımsız olarak konumlandırılmıştır.

V.3.2.1. BASİT TOPRAK MEZARLAR

Yerleşimde tespit edilen basit toprak mezarlar, bireylerin direkt toprağa açılan ve derin olmayan çukurlara yerleştirilmesi ile oluşturulmuştur. Toplam yedi adet tespit edilmiş olan mezarlardan birinde bulunan bireyin üst kısmının plaka taşlar ile kapatıldığı görülmüştür. Bu mezarlardan sadece iki adedinde mezar hediyesi bulunmuştur.

M18 No.lu Mezar; yerleşimin kuzeyinde bulunmaktadır (M. Kat.No:18)[254]. Kuzeybatı-güneydoğu doğrultuda yerleştirilen birey yarı *hocker* pozisyonunda gömülmüştür.

M19 No.lu Mezar; yerleşim kuzeydoğu kesiminde yer alır. Beş adet bireyin gömme şekilleri iki grupta incelenmiştir (M. Kat.No:19)[255]. 1,26x2,46m.'lik alana yayılan iskeletlerden en batıda yer alan yarı *hocker* pozisyonundadır ve baş kısmı kuzeyde yer alan diğer iskelet kuzey-güney doğrultuda uzanır ve bu bireyin diğer guruptan ayrı ve

[254] Bilgen 2011, s.267.

[255] Bilgen 2011, s.269-270.

daha özenli gömüldüğü tespit edilmiştir. Diğer grup içinde yer alan ve doğuda konumlandırılmış olan üç adet birey 2,00x2,50m.'lik alanı kaplar. Oldukça dağınık vaziyette açığa çıkarılan iskeletlerin duruş pozisyonları belirlenememiştir.

M20 No.lu Mezar; yerleşimin kısmında yer almaktadır. Mezarda bulunan kuzeydoğu-güneybatı doğrultulu iki birey *hocker* pozisyonunda ve birbirlerine bakar vaziyette gömülmüşlerdir (M. Kat.No:20)[256]. Bir kadın ve bir erkek bireye ait oldukları anlaşılan iskeletler iyi durumda açığa çıkartılmışlardır. Her iki bireyin kulak hizasında *in-situ* durumda birer adet küpe ele geçirilmiştir.

M21 No.lu Mezar; yerleşimin yaklaşık orta kısmında konumlanan mezar (M. Kat.No:21)[257] güneydoğu-kuzeybatı doğrultuludur. Yarı *hocker* pozisyonundaki bireyin kafatası hizasında yer alan küpe *in-situ* durumda açığa çıkartılmıştır.

M22 No.lu Mezar; yerleşimin kuzey kesiminde bulunan mezara (M. Kat.No:22)[258] baş kısmı kuzey yönde bulunan, kuzey-güney doğrultusunda yerleştirilen birey yarı *hocker* pozisyonunda gömülmüştür. Vücudunun üst kısmının plaka taş ile kapatılması nedeniyle kaburga kemiklerinin ezildiği gözlenmiştir. Bireyin kafatası hizasında bronz bir obje ele geçirilmiştir.

M23 No.lu Mezar; yerleşimin batı kesiminde açığa çıkartılan bireyin (M. Kat.No:23)[259] yalnızca kaburga ve omurga kemikleri korunmuştur. Kuzey-güney doğrultulu uzanan bireyin yatış pozisyonu mevcut durumu nedeniyle belirlenememiştir.

M24 No.lu Mezar; **B**53 No.lu yapının sıkıştırılmış toprak tabanı altında açığa çıkartılmıştır (M. Kat.No:24)[260]. Dağılmış durumdaki iskelet ile bağlantılı bir mezar buluntusuna rastlanılmamıştır.

---

[256] Bilgen 2011, s.389.

[257] Bilgen 2011, s.389.

[258] Bilgen 2011, s.390.

[259] Bilgen 2012, II. bölüm, s.39.

[260] Bilgen 2011, s.270.

V.3.2.2 TAŞ SANDUKA MEZARLAR

B evresine ait toplam dört adet taş sanduka mezar tespit edilmiştir. Yerleşim yeri içinde tespit edilen bu mezarlar genellikle etrafı taş sırası ya da moloz taşlarla tamamen örülerek sınırlandırılmış şekilde inşaa edilmişlerdir.

M25 No.lu Mezar; yerleşimin kuzey kesiminde bulunmaktadır (M. Kat.No:25)[261]. 1,20x1,50m. ölçülerindeki mezar duvarları moloz taşlarla inşaa edilmiştir. Tahrip olmuş kuzeybatı kısmında küçük taşların kullanıldığı gözlemlenirken, kuzeydoğu duvarında ise büyük boyutlu taşlar tercih edilmiştir. Mezarın tabanı plaka taşlarla döşenmiş ve duvarları sıva ile kaplıdır.

Bir ayak, bacak, leğen ve az sayıda kaburga kemikleri mezarın güneybatı kısmında dağınık halde bulunmuştur. Kemiklerin bir kenarda yığılmış olması ve altındaki dolgu toprak, bu kemiklerin buraya sonradan bırakıldığını düşündürmektedir.

Bu mezar bir silonun sonradan mezara dönüştürülmesi ile oluşturulmuştur.

M26 No.lu Mezar; yerleşimin yaklaşık olarak ortasında tespit edilmiştir. Duvarları moloz taşlarla örülmüş dörtgen planlı mezar yapısı iki defa kullanım görmüştür (M. Kat.No:26)[262]. Mezar yapısının ilk kullanımında 0,41x0,48m. ölçülerinde olduğu belirlenmiştir. Sıvalı olan dört duvarı da korunmuş olup tek yüzlü duvar özelliği göstermektedir. Mezarın içerisine üç adet birey yerleştirilmiştir. Baş kısımları kuzey yönde bulunan iskeletlerden ikisi yerleştirildikten sonra üçüncü birey diğerlerinin ortasına gelecek şekilde üzerlerine gömülmüştür. Ortada yer alan birey, diğer ikisine göre daha iyi durumda olduğundan yatış pozisyonu nettir. Yarı *hocker* pozisyonundaki bu iskeletin başının mezar yapısının duvarına yaslandırılmış olması söz konusu iskeletin tabana tam olarak yerleştirilemediğini gösterir. Bu bireyin her iki yanında bulunan diğer bireylere göre daha iyi korunmuş olması sonradan mezara yerleştirilmesinden

[261] Bilgen 2011, s.265.

[262] Bilgen 2011, s.267.

kaynaklanmaktadır. Söz konusu bireyin iki yanında bulunanlar ise mezara ilk yerleştirilen bireylerdir. Bunlardan batıda yer alan birey *hocker* pozisyonunda ve oldukça iyi korunmuş durumdadır. Elleri çene hizasında birleştirilen iskeletin bacakları da aynı açıda karnına doğru çekilmiş vaziyette yan yatırılmıştır. Doğudaki birey ise diğeri ile aynı pozisyondadır. Daha sonra aynı mezar yapısında, söz konusu iskeletlerin üstü doldurulduktan sonra düz bir zemin oluşturulmuş ve ikinci bir gömme işlemi yapılmıştır. İkinci gömme işlemi M01 No.lu mezar ile aynı özelliktedir. Bu kullanıma ait birey ise kafatası ve kol kemikleri ile temsil edilmektedir. Mezar içinde söz konusu bireye ait bir adet halka ile bir adet sallantılı küpe *in-situ* durumda ortaya çıkarılmıştır.

M27 No.lu Mezar; yerleşimin kuzeydoğu kesiminde bulunan mezarın boyutu 1,24x3,13m.'dir (M. Kat.No:27)[263]. Yapının kuzeybatı köşesini oluşturan kuzey duvarı 2,60m., batı duvarı 0.50m. uzunluğunda korunmuştur. Doğu yönde bir duvar örgüsü mevcut değildir, ancak 0.80m. uzunluğundaki bir blok taş ile mezarın sınırı oluşturulmuş ve bireylerin baş kısımları bu yöne yerleştirilmiştir. Güney duvarının ise 1,30m.'lik kısmı korunmuştur. Bu duvarın batı kısmında 0,80m.'lik açıklık bulunmaktadır. Bilinçli olarak bırakıldığı duvar örgüsündeki düzgün hattan anlaşılan bu açıklık mezarın bir oda mezar olarak tasarlanmış olabileceğini akla getirmektedir. Mezar yapısının içerisinde bulunan iskeletler dağılmış durumda olduklarından yatış pozisyonları belli değildir, fakat mezara üç farklı bireyin gömüldüğü tespit edilebilmiştir. Kafatasları doğu yönde toplanmış olup diğer kemikler mezarın içinde karışık vaziyette açığa çıkarılmışlardır. Çok sayıda boncuk, deniz kabukları ve saç iğnesi yapı içine dağılmış durumda tespit edilmiştir.

M28 No.lu Mezar; yerleşimin kuzeyinde konumlandırılmış olan mezar yapısının kuzey ve güney sınırını oluşturan taşları korunmuştur (M. Kat.No:28)[264]. Kemiklerin yayılım alanı dikkate alınarak yapılan tamamlamaya göre mezarın boyutu

[263] Bilgen 2011 s.267.

[264] Bilgen 2011, s.267-268.

0,80x1,30m.'dir. *Hocker* pozisyonunda gömülmüş olan bireyin kafatası kuzey yönde bulunan plaka taşa yaslandırılmıştır. Bir adet kemik obje, kafatası yakınında iki adet ağırşak ve bir adet idol açığa çıkartılan mezar hediyeleridir.

V.3.2.3. ÇÖMLEK MEZARLAR

M29 No.lu Mezar; yerleşimin kuzeydoğu kesiminde bulunmaktadır (M. Kat.No:29)[265]. Söz konusu çömlek mezarın bir bebeğe ait olduğu saptanmıştır. Bebeğe ait iskeletin bütünlüğü bozulmuştur, bu nedenle gömme pozisyonu anlaşılamamıştır.

V.4. A EVRESİ YERLEŞİMİ

Dönemin en geç evresi olan bu evrede yerleşimin yayılım alanı önceki evrelere kıyasla belirgin bir şekilde küçülmüş, yapılar höyüğün tepe kısmında yoğunlaşmıştır. Yerleşimin kuzeybatı yönde konumlandırılan yapılar, III. Tabaka'ya sur duvarı tarafından tahrip edilmiştir. Bu yöndeki yapıların aksine güneydoğu yöndeki yapıların oldukça iyi korunmuş durumdadır[266]. Yerleşimin merkezinde yer alan A01 No.lu yapı ve bu yapı etrafında inşaa edilen diğer yapılar dörtgen planlı ve genellikle tek odalıdırlar. Yerleşimin merkezinde bulunan A01 No.lu yapı ve çevresindeki yapıların dörtgen planlı ve tek odalı olması, bu alanın planlı bir şekilde tasarlandığı gösterir. Tek odalı yapılar, pratik kullanıma uygun ve işlevsel olmaları nedeniyle yerleşimciler tarafından tercih edilmiştir. Bu tür yapılar, sosyal yapı, aile hayatı ve toplumsal etkileşimler hakkında bilgi verir.

Bu evreye ait olan teras duvarı ile toplam 35 adet yapı aşağıda tanımlanmıştır. Yapıların konumları ve ölçüleri hakkında bilgiler verilmiş, içlerinde bulunan donanımlar incelenmiş, bu donanımların konum bilgileri, ölçüleri ve bulundukları kodlar yapılara ait katalogda sunulmuştur. Yapıların içerisinden ele geçen *in-situ* buluntulara ait veriler ise buluntu listesine eklenmiştir.

---

[265] Bilgen 2011, s.390.

[266] Bilgen 2009, s.80.

V.4.1. TERAS DUVARI ve A01-A35 NO.LU YAPILAR

TERAS DUVARI

Yerleşimim batı kesimine toplam 18m. uzunluğundaki duvar kuzey-güney doğrultusunda topografyaya uyum sağlaması için kavisli bir şekilde inşaa edilmiştir. Bu teras duvarı birbirine paralel inşaa edilen iki duvar arasındaki boşluğun, moloz taşlar ile doldurulmasıyla oluşturulmuştur. Duvarın kalınlıkları 2,50-2,65m. arasında değişiklik göstermektedir. Sözü edilen teras, yerleşimi batı yönde sınırlamak ve bu yöndeki yapıların yamaç eğiminden kaynaklanabilecek olumsuz etkilerden korunmasını sağlamak amacıyla inşaa edilmiştir.

A01 NO.LU YAPI

Yapı yerleşimin merkezinde bulunmaktadır. 8,55x8,70m. boyutundaki dörtgen planlı yapının duvarları korunmuş vaziyettedir (Lev.LXXXVIII, Foto:166), ancak güneybatı yöndeki duvarının orta kısmı üst tabakaya ait[267] bir adak çukuru tarafından tahrip edilmiştir (Kat.No:137)[268]. Yapının güneydoğu duvarı üzerinde 1,80m. genişliğindeki açıklıktan ana odaya geçiş sağlanmaktadır. Açıklığın bu denli geniş olması kapının iki kanatlı olduğunu göstermektedir (Lev.LXXXIX, Foto:167).

Yapının duvar örgüsünde küçük boyutlu ve çevreden kolaylıkla temin edilebilen marn taşları kullanılmıştır. Kerpiç kullanımına yönelik herhangi bir iz bulunmamaktadır. Duvarların iç yüzeyleri sıvalıdır ancak dış yüzeylerinde ise sıva izine rastlanılmamıştır. Dış yüzeylerde sıva bulunmaması bu yüzeylerin hava koşullarına maruz kalıp aşındığını gösterir.

Yapı iki odalıdır. Kuzeybatı-güneydoğu doğrultulu bir duvar ile iki odaya ayrılan yapının büyük boyutlu olanı A odası olarak adlandırılmıştır. Büyük boyutlu olması

[267] III. Tabaka Akhaemenid Dönem'e tarihlendirilmiştir.

[268] Bilgen 2011, s.140-141.

sebebiyle A odası yapının ana işlevini üstlenmiş ve yapı içerisinde daha fazla kullanım alanı sunmuştur.

A odası; yapının batısında bulunmaktadır ve 4,80x6,75m. boyutlarındadır. Oda tabanının güney köşesini üst tabakaya ait çöp çukuru tahrip etmiştir (Lev.LXXXIX, Foto:168).

Oda içerisindeki mimari donanımlar arasında seki, payanda/plastro, bölme ve ocak yer alır. Odanın kuzeybatı, güneybatı ve güneydoğu duvarları boyunca, taban seviyesinden yaklaşık olarak 0,30m. yüksekliğinde seki bulunmaktadır. Sekiler, öncelikle moloz taşlarla örülmüş sonrasında bu taşların üzerine kil sıva uygulanarak oluşturulmuştur. Bu işlem sekilerin dayanıklığını artırmak ve düzgün bir zemin oluşturmak amacıyla yapılmıştır. Kuzeybatı duvarı üzerindeki seki kuzey yönde 3.15m. uzunluktan sonra duvardan yapı içine doğru 0,20m. uzanan payanda/plastro'ya dayanarak sonlanır (Lev.XC, Foto:169).

Odanın yaklaşık merkezinde atnalı formunda bir ocak bulunmaktadır. Ocak, büyük boyutlu curuf taşlarının dikkatlice yerleştirilmesinden sonra etrafının kalın bir kil tabakası ile kaplanmasıyla oluşturulmuştur. Yerleşimdeki diğer ocaklarda ön kısmında plaka taş tercih edilmişken bu odadaki ocağın ön kısmında küçük boyutlu moloz taşlarla sınırları belirlenen dörtgen şeklinde bir alan oluşturulmuştur (Lev.XC, Foto:170).

Moloz taşlarla ocak önünde oluşturulan sınırlı alan, hem ocağın verimli şekilde kullanılmasını sağlamak hem de ocak içerisinde bulunan kor ve külün etrafa yayılmasını engellemek amacıyla tasarlanmış olmalıdır.

A ve B odalarının ortak kullanım duvarına bitişik olarak yapılmış dörtgen formda bir bölme yer alır. Bölme, yapı tabanına kazılan ve fazla derin olmayan bir çukurun etrafına duvar örülmesi ile oluşturulmuştur. Depolama amacıyla kullanılmış olduğu düşünülmektedir (Lev.XCI, Foto:171).

Yapının sıkıştırılmış toprak tabanında çok sayıda yenileme tespit edilmiştir. Bu yenilemeler, oda tabanında meydana gelen deformasyonların giderilmesi amacıyla yapılmış olup, yapının uzun süreli kullanımına bağlı olarak meydana gelen aşınma ve yapısal bütünlükteki bozulmaların onarılmasına yönelik bir uygulamadır. Oda tabanındaki birden fazla yenileme gereksinimi bu odanın diğer odalara kıyasla uzun süre hatta daha yoğun bir şekilde kullanıldığını göstermektedir.

Son yenileme tabanı üzerinde, kuzeybatı-güneydoğu doğrultusunda yerleştirilmiş kalın ahşaplar ve bunları kesen daha ince kalınlıktaki ahşapların düzenlenme şekli bu karbonlaşmış ahşapların çatı örtü sistemine ait olduğunu kanıtlar niteliktedir. Son yenileme tabanı üzerindeki söz konusu bu kalıntılar yapının tabanının son kez onarıldığını ve sonrasında kullanımının sona erdiğini göstermektedir.

B odası; yapının kuzeydoğusunda bulunmaktadır. A odasına göre küçük boyutlu odanın ölçüleri 1,45x7,20m.'dir. Odanın güneybatı duvarı üzerindeki 1m. genişliğinde açıklıktan A odasına geçiş sağlanır. Odanın tabanı tamamen plaka taşlarla döşenmiştir. Bu taban döşeme malzemesi, günlük yaşamda zeminin sağlamlığını ve uzun süre kullanımını desteklemektedir (Lev.XCI, Foto:172).

Odanın üzerinin kapalı olduğu varsayılırsa, taş döşemeli taban, yapının kullanım ömrünü önemli ölçüde uzatır ve zamanla oluşan tahribatlardan kaynaklanan bakım gereksinimlerini en aza indirir. Zeminde uzun süre kullanımdan kaynaklanan aşınma ve yıpranma olasılığını minimize ederek estetik görünümünü korur. Bu sebeplerden bazı yapılarda dayanıklı bir malzeme olan taş bilinçli bir tercihtir.

A odasında göre daha sağlam ve kullanışlı bir tabana sahip olan bu oda diğer odaya göre daha yoğun kullanıldığı için oda zeminini korumak adına taş döşeme tercih edilmiş olmalıdır.

Yukarıda iki odası tanımlanan yapının çatı örtü sistemine işaret edecek kalıntılar oda tabanında sınırlı sayıda açığa çıkarılan karbonlaşmış ahşaplardır. Farklı kalınlıktaki

hatılların birbirlerini dik kesecek şekilde yerleştirilmesi ile oluşturulan çatı örtü sistemi bu yapıda kullanılmış olmalıdır (Lev.XCII, Foto:173).

Yapının sıkıştırılmış toprak tabanı üzerinde *in-situ* durumda açığa çıkarılan buluntular arasında çeşitli formlarda çanak-çömlekler, boncuklar ve ağırşak yer alır (Bul. List:51).

Yapının yerleşimin merkezinde konumlandırılması ve çevresinde bulunan diğer yapılara kıyasla daha büyük boyuta sahip olması, bu yapının elit bir aileye ya da bireye ait olma olasılığını arttırmaktadır. Genellikle merkezi konumda yer alan yapılar statü ve prestij açısından önemli bir gösterge olarak değerlendirilebilir.

Yerleşimin güney kesiminde konumlandırılan A02, A03, A04, A05, A06, A07, A08 No.lu yapılar ortak kullanım duvarlarına sahiptirler. Yapılar arası geçişler net olarak tespit edilemediğinden birbiri ile olan bağlantıları ortak duvar kullanımı ile sınırlıdır. Bu yapılar güneydoğu yöndeki avlu olarak kullanılan ortak kullanım alanına açılmaktadır. Söz konusu avluda bu yapı sakinleri arasında sosyal etkileşimi artırarak sosyal bir bütünlük sağlanmış olmalıdır.

A02 NO.LU YAPI

Yerleşimin tepe kısmının güney kesiminde bulunur (Kat.No:138)[269]. Boyutu 2,05x4,30m. olan yapının duvarları temel seviyesinde korunmuştur ve etrafındaki yapılarla ortak kullanım duvarlarına sahiptir. Kuzeybatı yöndeki duvarı A03 No.lu yapı ile ortak kullanılmıştır. Yapıya giriş kuzeydoğu duvarı üzerinde yer alan 1m. genişliğindeki açıklıktan sağlanmaktadır.

Yapı içerisinde ateş yeri ve ahşap dikme yuvarı mimari donanım olarak karşımıza çıkar.

[269] Bilgen 2011, s.116.

Güneybatı duvarının önünde ise etrafı taşlarla sınırlandırılmış ancak belli bir form vermeyen, ateş yeri olarak kullanıldığı düşünülen bir donanım bulunmaktadır. Bu ateş yerinin güneyinde tabana kazılarak yapılmış ve diğer örneklerde olduğu etrafı taşlarla çevrilerek sabitlenmiş 0,25m. çapında bir ahşap dikme yuvası açığa çıkarılmıştır. Ateş yerine oldukça yakın bir konumda yer alan bu yuva, kullanım sırasında açığa çıkan dumanın tahliye edilebilmesi için çatıda oluşturulan açıklığı çatı ile birlikte desteklemesi için yapılmıştır.

Bir kısmı tahrip olmuş yapının sıkıştırılışmış toprak tabanı üzerinde *in-situ* buluntuya rastlanılmamıştır. Yapı içinde barındırdığı sınırlı mimari donanımları dikkate alındığında bir yaşam alanı olarak kullanım görmüş olmalıdır.

A03 NO.LU YAPI

Yerleşimin tepe kısmının güney kesiminde bulunur (Kat.No:139)[270]. Duvarları korunmuş olan bu yapının boyut 3,86x5,20m.'dir. Yapının güneydoğu duvarı A02 No.lu yapı ile kuzeybatı duvarı ise A04 No.lu yapı ile ortak kullanılmıştır. Yapı girişinin diğer duvarların konumu dikkate alındığında güneydoğu duvarı üzerinde yer aldığı düşünülmektedir (Lev.XCII, Foto:174).

Yapı içerisindeki tek mimari donanım bölmedir. Yapının orta kısmında sınırları tabana kazılarak belirlenmiş bir bölme yapı içerisindeki tek mimari donanımdır. Bu bölme, plaka taşların dik yerleştirilmesi ile oluşturulmuştur. Bu bölmenin depolama amacıyla kullanıldığı düşünülmektedir; ancak ne tür malzemenin depolandığına dair veri bulunamamıştır (Lev.XCIII, Foto:175).

Yapı tabanının bir kısmı ise üst tabakaya ait bir çöp çukuru tarafından tahrip edilmiştir. Yapının güneydoğu ve kuzeybatı duvarlarının ön kısımlarında bir adet ahşap dikme yuvası mevcuttur. Taban üzerinde *in-situ* buluntuya rastlanılmamakla birlikte,

[270] Bilgen 2011, s.116.

ahşap dikme yuvaları ve bir adet bölme ile sınırlı mimari donanımlardan yola çıkarak yapıyı çevresindeki yapılarla birlikte değerlendirdiğimizde, bu yapının işlevinin tarımsal ürünlerin depolanması amacıyla kullanılan bir yapı olarak tanımlamak mümkündür.

A04 NO.LU YAPI

Yapı yerleşimin tepe kısmının güney kesiminde bulunur (Kat.No:140)[271]. Güneybatı duvarı tamamen tahrip olmuş yapının boyutu, yapılan tamamlamaya göre 6,00x6,83m.'dir (Lev.XCIII, Foto:176). A03 No.lu yapının kuzeybatı duvarı yapının güneydoğu duvarını oluşturur. Orijinalinde/ilk inşaa edildiğinde tek odalı olan bu yapı, tabanında gerçekleştirilen yenilemeden sonra kuzeydoğu duvarının yaklaşık orta kısmına denk gelecek şekilde kuzeydoğu-güneybatı doğrultulu bir duvar ile iki odaya ayrılmıştır. Söz konusu duvarın doğu yönde 2,25m.'lik kısmı korunmuş, kalan kısmı tahrip olduğundan, odalar arası geçiş hakkında veri mevcut değildir. Geçişin sonradan eklenen bu duvar üzerinde yer aldığı önerilmiştir. Ayrıca yapının ikinci kullanım evresine ait tabanı da tahrip olmuştur. Yapının ilk kullanım tabanında kuzey kesimde ise bir ahşap dikme yuvası yer almaktadır. Üzerinde çöküntüler bulunan sıkıştırılmış toprak tabanda *in-situ* buluntuya rastlanılmamıştır. Yapıda, mimari donanım ve *in-situ* buluntunun elde edilememesi yapının işlevi hakkında yorum yapmayı zorlaştırmaktadır.

A05 NO.LU YAPI

Yerleşimin yaklaşık orta kesiminde yer alır (Kat.No:141)[272]. Dörtgen planlı yapının boyutu 5,73x6,72m.'dir. Yapı duvarlarının tamamı korunmuştur. A04 No.lu yapı ile ortak duvara sahip bu yapının duvarları bu yönde çift yüzlüdür. Yapının girişi hakkında herhangi bir veri olmamakla birlikte, ana girişin kuzeybatı duvarı üzerinde yer alması, güneydoğu duvarı üzerinde ise A06 No.lu yapıya geçişin olması muhtemeldir (Lev.XCIV, Foto:177).

[271] Bilgen 2011, s.117-118.

[272] Bilgen 2011, s.118-119.

Yapı içindeki mimari donanımlar arasında iki adet bölme, taş döşemeli bir alan ve iki ahşap dikme yuvası bulunmaktadır.

Yapının güneybatı duvarının önünde, kısmen korunmuş bir taş döşemeli bir alan yer alır. Kuzeybatı duvarı önünde ise tabana kazılarak yapılmış, kenarlarına dik bir şekilde yerleştirilen plaka taşlar ile sınırları belirlenmiş ve tabanı plaka taşlarla kaplanarak oluşturulmuş bir bölme bulunmaktadır (Lev.XCIV, Foto:178). Bölme ile aynı aksta ve döşeme taşının bittiği kısımda iki adet ahşap dikme yuvası açığa çıkarılmıştır. Ahşap dikme yuvalarının duvarın ön kısmında değil, yapı ortasında yer alması farklı bir yapısal düzenlemenin varlığına işaret eder. Bu dikme yuvaları ile bu yapı içerisinde farklı amaçlar için kullanılmak üzere bölünmüş bir alan oluşturulmuş olmalıdır. Ayrıca taş döşemeli bu alanda büyük ve hacimli taşlar ile sınırları belirlenen bir mimari donanımın içinde kırık seramik parçaları ve bir adet çömlek açığa çıkarılmıştır (Lev.XCIV, Foto:179). Kullanım amacı kesin olmamakla birlikte çömleğin burada yer alması, bu alanın içine kap yerleştirilerek oluşturulan bir bölme olma ihtimalini akla getirmektedir.

Yapının taş döşemesi altına gizlenmiş bir adet kolcuklu bronz balta yapı içi tek buluntu olarak kayda geçmiştir (Bul.List:52). A05 No.lu yapının çevresinde bulunan diğer yapılarla birlikte kompleks bir yapı oluşturulduğu anlaşılmaktadır.

Yapı içindeki taş döşemeli alanın ve depolama amacıyla kullanılan bölmenin varlığı yapının yalnızca yaşam alanı olarak değil, aynı zamanda depolama gibi çeşitli işlevlerin bir arada yürütülebildiği bir yaşam alanı olarak tasarlandığını göstermektedir.

A06 NO.LU YAPI

Yerleşimin güney kesiminde bulunur (Kat.No:142)[273]. A05 No.lu yapının güneyinde konumlandırılmış bu yapı A03, A04, A05 No.lu yapılar ile ortak kullanım duvarlarına sahiptir. Güneydoğu duvarı tahrip olan yapının boyutu 2,65x5,05m.'dir (Lev.XCV, Foto:180). Yapıya girişin hangi yönden gerçekleştirildiği hakkında doğrudan

[273] Bilgen 2011, s.124.

veri bulunmamaktadır. Yapının diğer duvarlarını ortak kullanılması sebebiyle giriş kuzeydoğu duvarı üzerinden bir giriş önerilmiştir. Yapı, bu giriş ile A08, A09 No.lu yapıların açıldığı ortak kullanım alanı olan avluya bağlanmış olmalıdır. Yapının güneydoğu duvarı ve güneybatı duvarı boyunca bir seki uzanır. Sekinin zeminden yüksekliği 0,30m.'dir. Güneybatı duvarı önünde bulunan sekinin hemen önünde, sıkıştırılmış toprak taban üzerinde yaklaşık 0,35m. çapında bir sepetin dip kısmına ait olan bir parçanın negatif izleri açığa çıkarılmıştır (Lev.XCVI, Foto:181). Bu iz sepetin burada bir süre kullanıldığını kanıtlar niteliktedir.

Yapının merkezinde küçük boyutlu taşlar ile sınırlandırılmış dörtgen planlı bir alan açığa çıkarılmıştır. Bu alanın doğu kısmı tahrip olmuştur. Söz konusu alanın düzenlenme şekli ve mevcut konumu bu alanın ateş yeri olarak kullanım gördüğü düşündürmektedir (Lev.XCVI, Foto:182).

Yapının enkazında ise, tabana yakın seviyede üst örtü sistemine ait olduğu tahmin edilen kuzey-güney doğrultusunda yoğun karbonlaşmış ahşap kalıntılarına rastlanmıştır.

Seki, ateş yeri gibi günlük yaşam aktivitelerine hizmet eden donanımlar bu yapının aktif olarak kullanılan bir yaşam alanı olduğunu düşündürmektedir.

Taban üzerinde *in-situ* buluntuya rastlanılmamıştır.

A07 NO.LU YAPI

Yerleşimin yaklaşık orta kesiminde yer alan yapı, A09 No.lu yapı ile A10 No.lu yapının arasında kalan boşluğun kuzeyine eklenen 2,83m.'lik duvar ile oluşturulmuştur (Kat.No:143)[274]. Duvarları korunmuş olan yapının boyutu 2,08x2,73m. olup dörtgen planlıdır. Bu yapının güneyinde bulunan A08 No.lu yapıya göre daha yüksek kodda bulunuyor olması konum ve girişinin tespit edilememesi göz önünde bulundurulduğunda bir depo alanı kullanılmış olabileceği önerilmektedir.

[274] Bilgen 2011, s.121.

Sıkıştırılmış toprak tabanı üzerinde *in-situ* buluntuya rastlanılmamıştır.

A08 NO.LU YAPI

Yerleşimin güney kesiminde bulunur (Kat.No:144)[275]. Duvarları korunmuş olan yapı 1,70x2,34m. boyutunda olup dörtgen planlıdır. Kuzeybatı duvarı yamaca yaslandırıldığı için tek yüzlü, kuzeydoğu duvarı A09 No.lu ile yapı ile ortak kullanıldığı için çift yüzlüdür. Güney duvarı çift yüzlü olarak inşaa edilmiş ve bu duvar üzerinde 0,82m. uzunluğunda giriş tespit edilmiştir (Lev.XCVII, Foto:182).

Yapının kuzeybatı köşesinde sarı kilden yapılmış bir hazne yer alır; bu haznenin duvar boyunca yükseltilerek yapıldığını, tabana düşen 1,18m. uzunluğundaki parçasından anlamak mümkündür. Pişmemiş kilden şekillendirilmiş olan bu hazne yuvarlak bir forma sahiptir ve duvar yüksekliği boyunca fazla yükseltilmiş olmasının yanı sıra pişmemiş kilden şekillendirilmesinde dolayı taban üzerine yıkılmıştır. Aynı kilden yapılan daha küçük boyutlu diğer bir kil bölme ise doğu duvarı önünde açığa çıkarılmıştır. Bu iki mimari donanımda kullanılan sarı renkli kilin, yapının duvarlarını sıvamak amacıyla da tercih edildiği anlaşılmıştır (Lev.XCVII, Foto:183, 184).

A09 No.lu yapıda yürütülen faaliyetlerden biri olan tezgâh ağırlığı üretiminde gerekli olan aynı zamanda duvarları sıvamak için kullanılan kilin bu yapıda depolandığı düşünülmektedir.

Sıkıştırılmış tabanı üzerinde bir adet testi ortaya çıkarılmıştır (Bul.List.53).

A09 NO.LU YAPI

Yerleşimin yaklaşık orta kesiminde yer alır. A07 ve A08 No.lu yapıların doğusunda ortak duvar kullanılarak inşaa edilmiştir (Kat.No:145)[276]. Duvarları korunmuş olan dörtgen planlı yapının boyutu 4,30x4,80m.'dir. Yapının kuzeybatı duvarı dışındaki tüm duvarları çift yüzlü inşaa edilmiştir. Yapıya giriş güneydoğu duvarı üzerinde bulunan

[275] Bilgen 2011, s.123.

[276] Bilgen 2011, s.121-122.

0,85m. genişliğindeki bir açıklıktan sağlanmaktadır. Yapı, kuzeybatı-güneydoğu doğrultulu 3,95m. uzunluğundaki bir duvar ile iki odaya bölünmüştür. Bölünmüş alanlar A ve B odası olarak adlandırılmıştır (Lev.XCVIII, Foto:185).

A odası; yapının batısında konumlanmaktadır. Dörtgen planlı olan bu odanın boyutu 1,40x3,66m.'dir (Lev.XCIX, Foto:186). Odanın güneydoğu duvarında ana giriş yer alırken, B odasıyla ortak kullanılan duvar üzerindeki açıklıktan B odasına geçiş sağlanmaktadır. Batı, kuzey ve doğu duvarları önünde, farklı tekniklerde inşaa edilmiş çeyrek daire formlu destek payandası/plastrosu, öğütme tezgâhı ve bölmeler gibi mimari donanımlar yer almaktadır. Bunlardan, yapının kuzeybatı köşesinde çeyrek daire formunda inşaa edilmiş destek payandası/plastrosu etrafı taş örülerek oluşturulduktan sonra iç kısmı boş bırakılarak bir bölme olarak kullanılmıştır. Payanda/Plastronun zeminden yüksekliği yaklaşık 1,10m.'dir. Bu payanda/plastronun doğusunda ve yapının kuzey duvarına bitişik olarak yapılmış bir öğütme tezgâhı bulunmaktadır. Ezgi taşının üzerine yerleştirildiği bir platform ve onun hemen doğusunda yer alan hazneden oluşan tezgâhın etrafı plaka taşlarla çevrilmiş, sonrasında etrafı kil ile sıvanarak düz bir satıh elde edilmiştir (Lev.XCIX Foto:187). Yapının doğu duvarı önünde ise plaka taşlardan oluşturulmuş dörtgen formlu bir bölme yer almaktadır. Bölmenin içinde orta kısmına denk gelecek şekilde konumlandırılmış pişmemiş kilden yapılan silindir formlu bir hazne yerleştirilmiştir (Lev.C Foto:188). Ayrıca oda tabanında, farklı çaplarda ve çok derin olmayan, pişmemiş kilden oluşturulmuş hazneler de açığa çıkarılmıştır. Belirli bir işlev için tasarlanmış olan haznelerin içerisinden bu haznelerin kullanım amacına işaret eden buluntu ele geçmemiştir. Bu haznelerin hububat tarzı taneli besinlerin depolanmasına daha uygun olduğu düşünülmektedir. Öğütülmüş ya da öğütülmeye hazır besinler bu haznelerde depolanmış olmadır. Odanın tabanının yaklaşık ortasında üç adet ve kuzeybatı, kuzeydoğu duvarında ise birer adet olmak üzere toplam beş adet ahşap dikme yuvası açığa çıkarılmıştır.

Oda tabanında dağılmış şekilde ele geçirilen çanak çömlekler, bu odanın günlük aktivitelerde yoğun olarak kullanıldığını gösteren buluntulardandır. Yapının diğer buluntularını batı duvarı önünde grup halinde açığa çıkarılan pişmemiş kilden hilal biçimli dokuma tezgâhı ağırlıkları ile kil hazneler, çanak çömlekler ve etrafı kil ile sıvalı bir adet çömlek oluşturmaktadır (Kat No: 9)[277]. Buluntu grubunun yapının batı kesiminde yer alması, doğu yönde ise bölme gibi donanımların konumlandırılması bilinçli bir mimari iç tasarımın ürünü olmalıdır (Bul.List:54). Batı duvarı önünde tespit edilen kil hazneler ve hilal biçimli ağırlık grubu burada aynı zamanda dokuma faaliyetlerinde kullanılan tezgah ağırlıkları üretimi ya da dokumacılık faaliyetlerinin yapıldığını göstermesi açısından önemlidir (Lev.C, Foto:189).

B odası; yapının doğu kısmında bulunmaktadır. Dikdörtgen planlı bu odanın boyutu 1,28x3,61m.'dir. A odasının batı duvarı üzerinde yer alan 0,50m. genişliğindeki açıklıktan, B odasına geçiş sağlanmaktadır. Dikdörtgen plana sahip bu oda içerisinde herhangi bir buluntuya ve mimari donanıma rastlanılmamıştır.

A09 No.lu yapının kuzeybatı duvarı tek yüzlüdür ve oldukça yüksek korunmuş vaziyette açığa çıkarılmıştır. Çok sayıda tespit edilen ahşap dikme yuvaları da göz önünde bulundurulduğunda incelenen yapının iki katlı bir binanın alt katı olduğu, alt kattan üst kata geçişin ise ahşap bir merdivenle sağlandığı önerilebilir. Söz konusu dikmeler yapının üst katını desteklemek amacıyla yerleştirilmiş olmalıdır. Bu haliyle kuzeybatıdan tek katlı, güneydoğudan iki katlı görünüyor olmalıdır. Alt katı korunmuş olan yapının A odasından elde edilen verilere göre depolama, mutfak ve üretim atölyesi işlevlerini yerine getirdiği, üst katın ise daha çok uyuma gibi faaliyetler için kullanıldığı düşünülmektedir. Alt kattan ortak kullanım alanına açılan bu yapı, çevresindeki diğer yapılarla birlikte dışarıya kapalı bir görünüm sergilemektedir. Yukarıda tanımına yer verilen yapı, bütünleştiği diğer yapılarla birlikte değerlendirildiğinde, birden fazla ailenin barınmış

[277] Bilgen 2013, s.42-43.

olduğu bir kompleksin parçası olarak besin hazırlama, depolama ve üretimin işlevini üstlendiği düşünülmektedir.

A03, A04, A05, A06, A07, A08, ve A09 No.lu yapılar tarafından ortak kullanılan ve avlu olarak adlandırılan alan güneydoğu yönde yamaçtan dolayı tahrip olmuştur. Mevcut taban yayılımına göre 18m. uzunluğunda güneybatı yönde 3,30m., kuzeydoğu yönde 4,90m. genişliğinde ölçülere sahiptir. Tabanı sıkıştırılmış toprak olan avluya yapılardan geçiş mevcuttur. Bu geçişler dışında yapılara ait giriş tespit edilmemiş olduğundan yapılara erişim avlu üzerinden sağlanmış olmalıdır. Avlunun kuzeydoğu yönü, bir duvarla sınırlandırılmış olup bu duvar üzerindeki açıklıktan avluya erişim sağlanmaktadır. Bu durumda söz konusu yapılara ulaşmak için önce avluya giriş yapılması gerekmektedir. Avlu, söz konusu yapılar için hem geçiş alanı işlevi görmekte hem de fiziksel bağlantıyı sağlayarak, sosyal etkileşimin gerçekleştirildiği açık bir alan olarak kullanılmıştır.

A10 NO.LU YAPI

Yerleşimin yaklaşık merkezine konumlandırılan yapının kuzeybatı köşesini oluşturan kuzey duvarı 2,10m. uzunluğunda, batı duvarı 0,85m. uzunluğunda korunmuş olup mevcut duvarlarına göre tamamlama yapılmış ve boyutu 4,25x4,62m. ölçülmüştür.

Mevcut duvarlarda giriş izine rastlanılmamış ve yapı girişi batı duvarı üzerinden önerilmiştir (Kat.No:146)[278].

Taban üzerinde açığa çıkartılan kil parçaları, çanak çömlek parçaları, dokuma tezgâhı ve ağırlıklar yapıda üretim faaliyetinin yapıldığına dair önemli ipuçları sunmaktadır (Bul.List:55).

Çanak çömlek ürünlerin temel malzemesi olan kilin bu yapı içinde bulunması buranın aynı zamanda bir seramik atölyesi olarak kullanıldığını gösterir[279].

[278] Bilgen 2011, s.142.

[279] Bilgen 2013, s.42-43.

A11 NO.LU YAPI

Yerleşimin yaklaşık merkezinde konumlanan yapının taban yayılımı ve korunan duvarlarına göre tamamlama sonucunda boyutu 2,45x3,45m. olarak ölçülmüştür (Kat.No:147)[280]. Yapının doğu köşesini oluşturan kuzeydoğu duvarı 2,61m., güneydoğu duvarı 1,65m. uzunluğunda korunmuştur (Lev.CI, Foto:190). Mevcut duvarlar üzerinde girişe dair veri elde edilememiştir. Girişin kuzeybatı duvarı üzerinde yer aldığı önerilmiştir. Sıkıştırılmış toprak tabanlı yapının yaklaşık orta kısmında, üç adet dörtgen formlu plaka taşın ve bir adet şekilsiz moloz taşın tabana açılan çukura dik bir şekilde yerleştirilmesi ile dikdörtgen formda bir bölme oluşturulmuştur (Lev.CI, Foto:191). Bölme tabanında arkeobotanik kalıntılar tespit edilmiştir (Bul.List:56). Yapı içerisinde var olan bölme bu yapının planlı olarak inşaa edildiğini ve fonksiyonel bir alan olarak kullanıldığını gösterir. Bölme içerisinde tespit edilen kalıntılar ise bu yapıda tahılların depolandığını gösterir niteliktedir.

Taban üzerinde ise *in-situ* buluntuya rastlanılmamıştır.

A12 NO.LU YAPI

Yapı yerleşimin güneydoğusunda konumlandırılmıştır (Kat.No:148). Yapının güney köşesini oluşturan güneydoğu duvarı 1,37m., güneybatı duvarı 1,21m. uzunluğunda korunmuştur. Kuzeybatı duvarı ise 2,72m. uzunluğunda korunmuş olarak açığa çıkarılmış yapının taban yayılımına göre tamamlanmış ve boyutu 2,82x3,16m. olarak ölçülmüştür. Yapıya ait giriş izleri mevcut duvarlar üzerinde gözlemlenememiş olup güneydoğu duvarı üzerinde bir giriş önerilmiştir. Yapıya ait tek mimari donanım kuzeybatı duvarı önünde yer alan kilden şekillendirilmiş olan bölmedir.

[280] Bilgen 2011, s.140-142.

Sıkıştırılmış toprak tabanı üst evre çöp çukurları tarafından tahrip edilmiştir. Yapının günlük yaşam rutinlerinin gerçekleştirildiği ve aynı zamanda ürün depolamak amacıyla da kullanıldığı bir yaşam alanı olarak kullanıldığını belirtmek mümkündür.

Taban üzerinde *in-situ* buluntular ele geçmiştir (Bul.List:57).

A13 NO.LU YAPI

Yerleşimin güneydoğusunda konumlandırılmıştır. Güney köşesini oluşturan güneydoğu duvarı 1,10m., güneybatı duvarının 2,38m.'lik kısmı günümüze ulaşmıştır (Kat.No:149). Kuzeybatı duvarı ise 2,40m. uzunluğunda korunmuş durumdadır. Yapının taban yayılımına göre yapılan tamamlanması sonucunda ölçülen boyutu 2,40x5,15m.'dir (Lev.CII, Foto:192). Yapının girişine ait izlere rastlanılmamış olup, girişin güneydoğu duvarı üzerinde olduğu önerilmiştir.

Yapının kuzey köşesine, duvar içine yapılmış olan bölme tek mimari donanım olarak karşımıza çıkar. Bölmenin iç kısmına bir çömlek yerleştirilmiş olup, bu alanın depolama amacıyla kullanıldığını gösterir. Bu bölmenin bir çömlek yerleştirilerek oluşturulmuş olması bu alanda depolanan ürünün farklı yapısal özellikte olduğunu göstermektedir.

Sıkıştırılmış toprak tabanı üzerinde *in-situ* buluntu ele geçmemiştir.

A14 NO.LU YAPI

Yerleşimin güney kesiminde bulunur (Kat.No:150)[281]. Duvarları temel seviyesinde tespit edilen yapının doğu köşesi ve güneydoğu duvarının büyük bir kısmı korunmuş, diğer yöndeki duvarları tahrip olmuştur. Yapının boyutu yapılan tamamlama sonucunda 3,30x7,30m. ölçülmüştür. Girişine dair bir veri bulunmamakla birlikte kuzeybatı yönde giriş önerilmiştir (Lev.CII, Foto:193).

[281] Bilgen 2011, s.140-142.

Yapının güney kısmında 1,70x2,50m.'lik bir alanda taş döşeme açığa çıkartılmıştır (Lev.CIII, Foto:194). Kuzey köşesinde yer alan fırın, yapının iç mimari donanımının bir parçasıdır. Daire formundaki fırının etrafı moloz taşlarla çevrelenmiştir. Fırın tabanının alt kısmına kırık, küçük boyutlu plaka taşlar döşenmiş olup, fırın tabanı bu taşların üst yüzeyinin kil ile sıvanarak düz bir zemin elde edilmesiyle oluşturulmuştur. Fırının ağız kısmı güney yönde yer almakta olup, doğrudan yapı içine bakmaktadır (Lev.CIII, Foto:195). Fırının, yapının köşesine konumlandırılmasındaki amaç, fırın kullanımı sırasında açığa çıkan dumanın tahliye edilmesi için gerekli olan baca siteminin bu alana daha kolay uygulanabilir olmasıdır. Isınma, pişirme gibi amaçlarda kullanılan fırının bu yapı içerisinde yer alması, yapının bir yaşam alanı olarak kullanıldığı fikrini güçlendirmektedir.

Taban üzerinde *in-situ* buluntuya rastlanılmamıştır.

A15 NO.LU YAPI

Yerleşimin doğu kesiminde bulunmaktadır (Kat.No:151)[282]. Yapının boyutu 3,35x5,80m. olup dikdörtgen planlıdır. Yapının kuzeybatı köşesi ile doğu ve güney duvarlarının bir kısmı korunmuştur (Lev.CIV, Foto:196). Batı duvarı üst tabakaya ait bir çöp çukuru ve silo tarafından tahrip edilmiştir. Yapı girişinin tahrip olan batı duvarı üzerinde yer alması muhtemeldir.

Yapının mimari donanımları arasında taş döşemeli alan ve iki adet bölme yer alır.

Yapının güney duvarı önünde, duvar boyunca inşaa edilmiş bir seki yer almaktadır. Diğer bir mimari donanım ise yapının kuzey duvarı önünde 1,30x3,60m.'lik alanı kaplayan plaka taşlar ile oluşturulmuş taş döşemeli alandır (Lev.CIV, Foto:197). Bu alan dışında yapı tabanında sıkıştırılmış toprak tercih edilmiştir. Yapının kuzey duvarı önünde yer alan bu taş döşemeli alanın güneyinde, yapının orta kısmına konumlandırılmış

[282] Bilgen 2011, s.143-144.

dörtgen şeklinde bir bölme yer alır. Diğer yapılardaki bölmelerle benzer özellikleri sergileyen bu bölme, yapı tabanına açılan bir çukur içine dik bir şekilde yerleştirilen plaka taşlarla oluşturulmuştur. Yapı içindeki ikinci bölme güneybatı köşede olup, yuvarlak planlıdır. Söz konusu bölme birinci bölme ile aynı teknikte inşaa edilmiştir ve diğer bölmeden daha az derinliğe sahiptir. Bölmenin derinliğinin az olması daha az hacim gerektiren bir depolama ürünü için kullanılmış olduğunu gösterir. Her iki bölme içerisinden de söz konusu bölmelerin kesin bir kullanım amacına işaret edecek bir veri elde edilememiştir (Lev.CIV, Foto:198).

Yapının tabanı üzerinde *in-situ* buluntu ele geçirilmiştir (Bul.List:58). Yapı içerisinde yer alan bölmeler, yapının aynı zaman da depolama işlevini de üstlenen bir yaşam alanı olarak kullanılmış olabileceğini göstermektedir.

A16 NO.LU YAPI

Yerleşimin kuzeydoğu kesiminde bulunmaktadır. Mevcut duvarlarına göre yapının boyutu 4,07x4,35m.'dir (Kat.No:152). Yapının mevcut duvarları üzerinde tespit edilemeyen girişi batı duvarı üzerinde önerilmiştir. Doğu, kuzey ve güney duvarlarının tahrip olduğu tespit edilmiştir; özellikle doğu yöndeki yamaç eğimi tahribata sebep olan önemli bir faktördür.

Yapı içerisinde, mimari donanım olarak seki ve iki adet bölme tespit edilmiştir.

Yapının 3,95m. uzunluğundaki batı duvarına bitişik olarak yapılmış seki 2,38m. uzunluğundadır. Aynı duvar önünde sekinin sona erdiği kuzey yönde iki adet bölme bulunmaktadır. Yan yana inşaa edilen bu iki bölmeden seki yanında yer alanı dörtgen formda inşaa edilmiştir. Bölmenin yapı içine denk gelen yüzünde tek parça plaka taş kullanılmıştır. Bu bölme içerisinde iki adet bileği taşı *in-situ* durumda bulunmuştur.

Yapının kuzeydoğu duvarına konumlandırılmış diğer bölme dörtgen planlıdır. Plaka taşlar ile sınırlandırılmış bu bölmenin içerisinde ne tip ürünün depolandığını gösteren veri elde edilememiştir.

Sıkıştırılmış toprak taban üzerinde yangın izlerine rastlanmıştır. Yapının diğer yapılarda olduğu gibi günlük aktivitelerin yürütüldüğü ve aynı zamanda depolama haznelerinin bulunduğu mimari donanımlardan dolayı depolama amacıyla da kullanıldığını ve çok amaçlı bir kullanım alanı olduğunu belirtmek mümkündür.

A17 NO.LU YAPI

Yerleşimin kuzeydoğu kesiminde bulunan yapının boyutu 2,80x4,30m.'dir (Kat. No:153)[283]. Kuzey, güney ve doğu yöndeki duvarlarında yoğun bir tahribat gözlemlenmiştir. Yapının doğu yönündeki tahribat, yer aldığı yamaçtaki eğim nedeniyle meydana gelmiştir. Batı duvarı üzerinde, bölmenin güneyinde yapı içine doğru uzanan 0.53m. uzunluğundaki duvar kalıntısına rastlanılmıştır. Giriş ile bağlantılı olduğu düşünülen bu duvarın bulunduğu kısımda yapıya giriş için kullanılmış olmalıdır. Bu nedenle batı yönde giriş önerisinde bulunulmuştur.

Yapının batı duvarında, duvara bitişik durumda, plaka taşların dik olarak yerleştirilmesi ile oluşturulmuş dörtgen formlu ve içerisine bir çömleğin bulunduğu bölme yer almaktadır. Depolama amacına hizmet eden bölme dışında yapıda başka mimari donanım ele geçmemiştir. Yapının yangın geçirdiği anlaşılmış olup iyi korunmuş durumda açığa çıkarılmış sıkıştırılmış toprak tabanda yenileme tespit edilmiştir. Yangın izlerinin varlığı taban yenilemesinin sebebini açıklamaktadır.

Yapının özellikle batı kesiminde karbonlaşmış ahşap kalıntılarının arasında çok sayıda çanak-çömlek açığa çıkarılmıştır. Tabanda tespit edilen kalıntılar çatı örtü sistemine ait olmalıdır.

Yangın sebebiyle kullanımı sona ermiş yapı bir depolama alanı ve çanak-çömleğin varlığı ile değerlendirildiğinde bir yaşam alanı olarak kullanıldığı önerilmektedir (Bul.List:59).

[283] Bilgen 2011, s.134-135.

A18 NO.LU YAPI

Yerleşimin kuzeydoğu kesiminde bulunan yapının boyutu 2,40x3,45m. olup dikdörtgen planlıdır (Kat.No:154)[284]. Yapı duvarları temel seviyesinde sağlamlığını korumuş, kuzey ve doğu yöndeki duvarları ise tamamen tahrip olmuştur (Lev.CV, Foto:199). Doğu yöndeki tahribatın, yamaçta meydana gelen zemin kaymasından kaynaklandığı düşünülmektedir. Yapı girişi hakkında herhangi bir veri elde edilememekle beraber yapının yerleşimdeki konumuna dayanarak girişinin batı yönde olduğu düşünülmektedir.

Yapının yaklaşık orta kısmında, moloz taşlar kullanılarak yapılmış ve atnalı formlu bir ocak yer almaktadır (Lev.CVI, Foto:200). Bu ocak taşlar ile atnalı formu verilerek ve üzeri sıvanarak oluşturulmuştur. Ocağın batısında, taban üzerinde iki adet ezgi taşı *in-situ* durumda açığa çıkarılmıştır (Bul.List:60). Özellikle besin hazırlama sürecinde öğütme amacıyla kullanılan bu ezgi taşları ocak ile birlikte değerlendirdiğinde yapının günlük yaşam pratiklerini destekleyen bir yaşam alanı olarak kullanıldığı düşünülmektedir.

A19 NO.LU YAPI

Yapı yerleşimin kuzeydoğusunda yer alan yapının güney duvarının tamamı, diğer yöndeki duvarları ise farklı uzunluklarda korunmuş durumdadır (Kat.No:155)[285]. Doğu duvarı 1,80m., batı duvarının 1.50m., güney duvarının uzunluğu 2,50m.'lik kısımları korunabilmiştir. Duvarları tek yüzlü inşaa edilen yapının korunan mevcut duvarları üzerinde giriş izine rastlanılmamıştır.

Sıkıştırılmış toprak tabanı üzerinde *in-situ* buluntu ele geçmemiştir.

[284] Bilgen 2011, s.134.

[285] Bilgen 2011, s.216-217.

A20 NO.LU YAPI

Yerleşimin güney kesiminde konumlanan yapının boyutu 5,00x10,05m.'dir (Kat No:156)[286]. Duvarları bir üst dönemin yapılaşma faaliyetleri sırasında gerçekleştirilen tesviye işlemleri sırasında büyük oranda tahrip olmuştur. Ancak korunan duvarlarına göre biri büyük biri küçük boyutlu olmak üzere yapının iki odası olduğu düşünülmektedir (Lev.CVI, Foto:201). Yapının konumunda dolayı girişinin güneydoğu duvarı üzerinde yer aldığı düşünülmektedir. Küçük odasının geçişi ise konumunda dolayı batı duvarı üzerinde olduğu önerilmiştir. Sadece taban sınırları ve kuzey duvarı korunan odanın güneybatı köşesinde bir fırın tabanı açığa çıkarılmıştır.

A *odası;* yapının batısında bulunan oda 5,00x7,60m. boyutundadır. Sadece taban sınırları ve kuzey duvarı korunan odanın güneybatı köşesinde bir fırın tabanı açığa çıkarılmıştır. Bu oda içerisinde *in-situ* durumda buluntu ele geçmemiştir (Lev.CVII, Foto:202, 203).

B odası; yapının daha küçük boyutlu B odasının boyutu 2,05x4,95m. olup dikdörtgen planlıdır.

Günümüze kadar ulaşmış kısmında yoğun bir buluntu grubu tespit edilmiştir. Aynı formda birden fazla kabın bulunduğu bu alan muhtemelen bir depo odasıdır. Bu odada yer alan kapların benzer formda olması, burada belli bir düzen içerisinde bu kapların yerleştirilmiş olduğuna işaret eder. Ancak kullanım dışı kalan yapının bu odasında raflarda muhafaza edilen bu kaplar yıkım sırasında zemine düşerek, zemindeki diğer buluntularla karışmıştır. Büyük boyutlu kaplar duvar dibinde konumlandırılmış iken, küçük kaplar bulundukları ahşap kalıntıları ile düşünüldüğünde söz konusu kapları bir rafta istiflenmiş olduğunu akla getirmektedir. Bu durum, yapının terk edilmiş olduğunu veya bir felaket sonucu zarar gördüğünü düşündürmektedir[287].

[286] Bilgen 2011, s.132-133.

[287] Bilgen 2010.

Oda içerisinde *in-situ* durumda açığa çıkarılan çok sayıda çanak çömlek bulunması nedeniyle, bu yapının iki odalı yapının depo odası olarak değerlendirilmiştir. Odada bulunan kapların nicelik olarak bir hane halkının ihtiyacının çok üzerindedir. Bu fazla miktardaki kaplar, ticari amaçla bu yapıda muhafaza ediliyor olmalıdır. Üretim fazlası ürünlerin bu odada korunması, yapının yalnızca yaşam alanı değil, aynı zamanda yerel ekonomiye ticaret ile destek veren bir yaşam alanı olarak kulanım görmüş olduğunu düşündürmektedir (Bul.List:61).

A21 NO.LU YAPI

Yerleşimin kuzey kesiminde bulunan yapının kuzeydoğu duvarı 5m. uzunluğunda olup, güneydoğu duvarının 1,65m. uzunluğundaki kısmı ile kuzeybatı duvarının ise 1,15m'lik kısmı korunmuş durumdadır (Kat.No:157)[288]. Yapılan tamamlamaya göre boyutu 3.55x6.80m. ölçülmüştür. Yapının kuzeydoğu ucunda bulunan duvar yapıyı iki odaya bölen ara duvardır. Bu odalar A ve B olarak adlandırılmıştır

A odası; yapının doğusunda konumlandırılan A odası 3,52x4,64m. ölçülerinde olup, dörtgen planlıdır. Yapıya giriş, diğer yapılara göre konumu da göz önünde bulundurularak, odanın güneybatı duvarı üzerinde yer alıyor olmalıdır. Bu odadan B odasına geçiş kuzeybatı duvarı üzerinde yer alır. Odanın sıkıştırılmış toprak ile oluşturulan tabanının bir kısmında tahribat tespit edilmiştir.

B odası; A odasının kuzey batısında bulunan odanın boyutu 1,80x3,55m.'dir. Odaya geçiş B odasının güneydoğu duvarı üzerinde yer alır. Odanın kuzey köşesinde 1,50m. çapında bir fırın bulunmaktadır.

İki odalı olarak planlanan bu yapının bir odası fırın için ayrılmışken, diğer oda farklı amaç için kullanılmış olmalıdır. Söz konusu oda içerisinde buluntu ve mimari donanım eksikliği kullanım amacının belirlenmesinde yetersiz kalmaktadır.

[288] Bilgen 2011, s.124.

İçerisinde *in-situ* durumda herhangi bir buluntunun olmamasına karşın, korunan kısmı ile iki odalı olarak değerlendirilen yapıda, günlük aktivitelerin yanı sıra besin hazırlama, pişirme ve depolama faaliyetlerinin bir arada gerçekleştirildiği düşünülmektedir.

A22 NO.LU YAPI

Yerleşimin yaklaşık orta kesiminde yer alır (Kat.No:158)[289]. Yapının 3m. uzunluğundaki güney duvarı korunmuştur. Kuzey ve doğu duvarı tamamen tahrip olmuştur. Yapılan tamamlamaya göre yapının ölçüsü 3.46x4.85m.'dir. Bu duvara dayandırılarak yapılan 2,53m.'lik kuzey-güney doğrultulu duvar ile yapı iki odaya bölünmüştür (Lev.CVIII, Foto:204).

A odası; yapının doğu kısmında yer almaktadır. 2,71x3,47m. ölçülerindeki oda dörtgen planlıdır. Oda girişinin, aynı zamanda yapı girişi olarak kullanılan açıklığın tahrip olan kuzey duvarı üzerinde yer aldığı düşünülmektedir. Bu odanın tabanına dağılmış şekilde bulunan kerpiç yığını, duvarların üst kısmının kerpiçle örüldüğünü ortaya koymaktadır. Bu durum yapının inşaasında farklı malzemelerin bir arada kullanıldığını gösteren önemli veriler arasında yer alır.

B odası; A odasının batısında yer alan oda A odasına göre daha küçük boyutlu ve dikdörtgen planlıdır. 1,63x3,54m. ölçülerindedir. Odaya geçiş B odasının doğusunda yer alan ve aynı zamanda odaları bölmek için kullanılan ara duvar üzerinde yer alıyor olmalıdır.

Yapının sıkıştırılmış toprak tabanı üzerinde *in-situ* buluntuya rastlanılmamıştır. Yapı içinde kullanım amacına yönelik veri ele geçmemiştir.

[289] Bilgen 2011, s.136.

A23 NO.LU YAPI

Yerleşimin yaklaşık orta kısmında, A22 No.lu yapının batısında bulunmaktadır (Kat.No:159)[290]. Güney, batı ve kuzey duvarları tahrip olmuşken, diğer duvarlarının bir kısmı korunmuştur, mevcut duvarlara göre ve ilişkili olduğu yapılara göre tamamlama yapılmış, boyutu 4,13x4,52m. ölçülmüştür (Lev.CVIII, Foto:205). Yapının girişi hakkında veri olmamasına rağmen yerleşimdeki konumuna göre kuzey duvarı üzerinde yer aldığı düşünülmektedir. yapı iki odalı olarak planlanmıştır.

A odası; yapının doğusunda bulunan oda 1,09x4,00m. boyutundadır. odanın batı duvarı üzerinde B Odasına geçiş yer aldığı düşünülmektedir. odanın güney duvarı önünde duvara dayandırılarak yapılmış bir bölme yer almaktadır. Bu bölme plaka taşların dik bir şekilde yerleştirilmesi ile oluşturulmuş, dikdörtgen formda tasarlanmıştır. Bölmenin içerisine iki adet çömlek yerleştirilmiştir (Lev.CIX, Foto:206), (Bul.List:62). Dip kısımları eksik olduğu tespit edilen çömlekler, tekrar değerlendirmek amacıyla bu bölme içine yerleştirilmiştir.

A odası; yapını batısında yer alan oda 2,07x4,26m. boyutunda ve dörtgen planlıdır. Odanın kuzey duvarı üzerinden yapıya giriş önerilmiştir.

Her iki odanın sıkıştırılmış taban üzerinde *in-situ* buluntuya rastlanılmamıştır.

İki odalı olarak tasarlanan bu yapı içerisinde bölmenin yer alması sebebiyle, söz konusu yapının hem yaşam alanı hem de depolama işlevi bir arada yürütülmüş olmalıdır.

A24 NO.LU YAPI

Yerleşimin yaklaşık olarak orta kısmında, A23 No.lu yapının kuzeyinde yer alan yapının kuzey duvarı A23 No.lu yapı ile ortak kullanılmış, doğu duvarı ile odaları bölen doğu-batı doğrultulu ara bölme duvarının bir kısmı korunmuştur. Diğer duvarları tahrip

[290] Bilgen 2011, s.138.

olmuştur. Yapılan tamamlayamaya göre yapının boyutu 4,37x5,77m. ölçülmüştür (Kat.No:160)[291].

Yapı A ve B olmak üzere iki odalıdır (Lev.CIX, Foto:207).

A odası; yapının güneyinde yer alan odanın boyutu 3,40x4,38m.'dir. Odanın kuzey duvarı üzerindeki açıklıktan B odasına erişim sağlanır. Aynı zamanda doğu duvarı önünde taban döşeme taşları tespit edilmiştir.

B odası; yapının A odasına göre daha küçük boyutlu oda 1,30x1,80m. ölçülerinde olup A odasının kuzeyinde yer almaktadır. Odaya geçiş güney duvarı üzerindedir. Yapıya girişin bu odanın batı duvarı üzerindeki açıklıktan sağlandığı düşünülmektedir. Odanın orta kısmına bir küp yerleştirilmiştir. Yapının merkezinde bu şekilde konumlandırılması küpün günlük yaşam pratiklerinde sıkça kullanıldığını gösterir.

Yapı içerisinde *in-situ* buluntuya rastlanılmamış olup B odasında bulunan küp nedeniyle bu odanın bir depo odası ve yapının ise bir yaşam alanı olarak kullanıldığı önerilmektedir.

A25 NO.LU YAPI

Yerleşimin batısında bulunan boyutu 3,00x4,10m. olup, dikdörtgen planlıdır (Kat.No:161)[292]. İyi korunmuş durumda açığa çıkartılan yapının mevcut duvarları üzerinde giriş izine rastlanılmamıştır. Tabanı tahrip olan yapı içerisinden *in-situ* durumda buluntu ele geçmemiştir.

A26 NO.LU YAPI

Yerleşimin batısında bulunan yapının doğu duvarı dışında tüm duvarları tahrip olmuş ve yapının taban yayılımına göre boyutu 2,50x3,50m. olarak ölçülmüştür (Kat.No:162)[293]. Sıkıştırılmış toprak tabanı üzerinde yapısal bozulmalar ve çökmeler

[291] Bilgen 2011, s.136.

[292] Bilgen 2013, I.Bölüm, s.28.

[293] Bilgen 2011, s.127.

meydana gelmiştir (Lev.CX, Foto:208). Taban üzerinde açığa çıkarılan bir adet pota, üfleç ve kemik alet buluntu listesine eklenmiştir (Lev.CX, Foto:209), (Bul.List:63).

Metal ergitme potasının bulunması, söz konusu yapının metal işçiliği bağlantılı önemli bir üretim alanı olduğunu gösterir. Ergitme potasının varlığı, metal cevherini eritilerek işlenebilir hale getirildiği üretim aşamasının bu yapıda gerçekleştirdiğini kanıtlar.

A27 NO.LU YAPI

Yerleşimin doğusunda yer alan dörtgen planlı yapının boyutu 3,16x4,00m.'dir (Kat.No:163)[294]. Kuzey duvarı yamaca yaslandırılmış olan yapının doğu ve batı duvarlarının bir kısmı korunmuş durumdadır. Girişine dair herhangi bir veri olmamasına rağmen yapının konumu itibariyle girişin güney yöndeki duvar üzerinde yer alabileceği önerilmiştir.

Tek yüzlü inşaa edilen kuzey duvarı önüne birbirine paralel konumlandırılmış üç adet plaka taş ile iki adet bölme oluşturulmuştur.

Bölmelerin açık bırakılan güney tarafları yapı içine bakmaktadır. Kille sıvandığı anlaşılan bölmelerin içinde kullanım amacına yönelik herhangi bir bulguya rastlanılmamıştır. Ön kısmı açık olduğundan bu bölme akışkan ürünlerin burada depolanması için uygun değildir. Bu nedenle bölmeler günlük yaşamda kullanılan ancak sabitlenmesi zor olan çömlek ve küp gibi depolama kaplarını güvenle yerleştirmek üzere yapılmış olmalıdır.

Yapı tabanının tahrip olması sebebiyle *in-situ* durumda bir buluntunun ele geçmemesi yapının kullanım amacına yönelik yorumu güçleştirse de diğer yapılarda olduğu gibi söz konusu yapı günlük faaliyetlerin yürütüldüğü ve barınma ihtiyacının da giderildiği birden fazla amaca hizmet etmiş olmalıdır.

[294] Bilgen 2011, s.216-217.

A28 NO.LU YAPI

Yerleşimin güneydoğu kesiminde yamaçta açığa çıkartılan yapının boyutu 2,07x2,88m.'dir (Kat.No:164)[295]. Yapının kuzey köşesini oluşturan kuzeybatı duvarının 2,40m. uzunluğunda, kuzeydoğu duvarının uzunluğu ise 2,15m.'dir. Duvarlar yamaca yaslandırılarak yapılmıştır bu nedenle tek yüzlü duvar özelliği gösterir. Bu inşaa tekniği yamaçta yer alan yapının daha güvenli bir şekilde konumlandırılmasına yardımcı olmakla birlikte çevresel faktörlere karşı da korunaklı hale getirmiştir. Yapının girişine dair herhangi bir veri elde edilememiştir. Yapı içinde açığa çıkartılan buluntular yapının kullanım amacının belirlenmesinde yetersiz kalmaktadır (Bul.List:64).

A29 NO.LU YAPI

Yerleşimin güneydoğu kesiminde ve yamaçta konumlanan yapının güneybatı duvarı ve batı köşesi korunmuştur (Kat.No:165)[296]. 3,61m. uzunluğundaki güneybatı duvarı ile birleşen ve korunan uzunluğu 0,20m. olan bir ara duvar ile yapı iki odaya bölünmüştür. A odası yapının güneybatısındadır. Kuzeydoğu yöndeki B odası ise oldukça tahrip olmuş durumdadır. Sıkıştırılmış toprak tabana sahip yapının tabanı üzerinde *in-situ* buluntuya rastlanılmamıştır. Bu durum yapının işlevi hakkında yorum yapmamızı güçleştirmektedir.

A30 NO.LU YAPI

Yapı, yerleşimin doğu kesiminde yamaçta yer almaktadır (Kat.No:166)[297]. Yalnızca batı duvarı ile tabanı kısmen korunmuş olan yapının güneydoğu duvarının tamamen tahrip olması sebebiyle boyutu tam olarak bilinmemektedir. Girişine dair bir veri bulunmayan yapının güney köşesinde 0,40m. çapında ve büyük oranda tahrip olmuş durumda bir fırın tabanı açığa çıkartılmıştır.

[295] Bilgen 2013, s.25.

[296] Bilgen 2013, II. Bölüm, s.27-28.

[297] Bilgen 2013, s.29.

Taban üzerinde *in-situ* buluntuya rastlanılmamıştır.

A31 NO.LU YAPI

Yerleşim kuzeybatı kesiminde, yamaçta bulunmaktadır (Kat.No:167)[298]. Güney köşesini oluşturan güneydoğu duvarının 4,06m.'lik kısmı, güneybatı duvarının ise 1m.'lik kısmı günümüze ulaşmıştır. Girişine dair bir veri olmayan yapının tabanı tahrip olmuş ve üzerinde *in-situ* buluntuya rastlanılmamıştır.

A32 NO.LU YAPI

Yerleşimin güney kesiminde ve yamaçta bulunur (Kat.No:168)[299]. Yapının doğu, batı ve kuzey duvarları korunmuş, güney duvarı ise tahrip olmuştur. Korunan duvar ve taban yayılımına göre boyutu 5,05x5,60m. olan yapının kuzey duvarı yamaca yaslandırılarak örülmüş olup tek yüzlüdür (Lev.CXI, Foto:210). Toprağın yapı duvarı üzerine uyguladığı baskı, duvarın yapısal bütünlüğünü bozmuş ve duvarın yapının içine doğru eğilmesine sebep olmuştur. Korunan duvarlarda tespit edilemeyen yapı girişinin tahrip olan güney duvarı üzerinde yer alması muhtemeldir. Yapının sıkıştırılmış toprak olan tabanı uzun süreli kullanım sonucu yer yer zayıflamış ve dayanıklılığını kaybetmiş durumda açığa çıkarılmıştır.

Yapı içerisinde, kuzeybatı köşesinde ve kuzey duvarı boyunca duvarlara bitişik olarak konumlandırılmış seki ve bölme gibi mimari donanımlar bulunmaktadır. Yapının batı duvarı önüne ve kuzeybatı köşesine inşaa edilmiş sekinin batı yöndeki uzantısı tahrip olmuştur. Seki önünde ve üzerinde yangın izleri belirgindir. Kuzey duvarı önünde yan duvarları ve tabanı plaka taşlar ile oluşturulmuş, içine bir küpün yerleştirildiği bölme yer almaktadır. Bu küpün dip kısmı bulunmamaktadır (Lev.CXI, Foto:211). Küpün ilk işlevi ürün taşıma ve saklama iken dip kısmının kırılmasından sonra işlevini yitirmiş, daha

[298] Bilgen 2013, s.28.

[299] Bilgen 2011, s.114-115.

sonrasında yeniden işlevsel hale getirilerek bölme alanında ikinci bir kullanım için adapte edilmiştir.

Yapının doğusunda duvardan uzak bir konumda bulunan bir diğer bölme ise bir çömleğin etrafının tamamen kil ile sıvanmasıyla oluşturulmuştur. Bu uygulama ile çömleğin etrafı kil ile kaplanarak zemin ile bütünleşmesi sağlanmış ve hareket etmesi engellenmiştir. Söz konusu küpün içerisinde ve ağız kısmının etrafında arkeobotanik kalıntılara rastlanılmıştır (Lev.CXI, Foto:212).

Yukarıda tanıtılan mimari donanımlar dışında yapının tabanına dağılmış şekilde çok sayıda çanak-çömlek parçası *in-situ* durumda açığa çıkarılmıştır (Bul.List:65). İçinde bulunan seki ile depolama alanı olarak kullanılan çeşitli form ve büyüklükteki bölmeler göz önünde bulundurulduğunda bu yapı, günlük yaşam sırasında birden fazla faaliyetin birlikte yürütüldüğü bir yaşam alanı olarak değerlendirilmiştir. Seki, oturma ve dinlenme alanı sunarken, depolama alanları malzemenin düzenli bir şekilde saklanmasına olanak tanımaktadır.

A33 NO.LU YAPI

Yerleşim güney kesiminde, yamaçta yer alan yapı 3,80x4,50m. boyutundadır (Kat.No:169)[300]. Kuzey ile batı duvarları büyük ölçüde korunmuş durumdadır. Ancak yapının girişine dair bir ize rastlanılmamıştır. Yapının sıkıştırılmış toprak tabanı üzerinde yangın izleri gözlemlenmiştir. Yangının etkisi ile oluşan tahribat, yapının işlevini kaybetmesine ve kullanımının sona ermesine yol açmıştır. Ayrıca taban üzerinde baş kısmı doğu yönde yer alan bir insan iskeleti bulunmuştur. İskeletin varlığı yangının sadece yapının tahrip etmekle kalmadığını, aynı zamanda yapının içinde yaşayan bireyinde etkilenmiş olduğunu gösterir.

Taban üzerinde *in-situ* buluntular tespit edilmiştir (Bul.List:66).

[300] Bilgen 2013, II.Bölüm, s.30.

Yapının tabanında açığa çıkarılan buluntulardan yola çıkarak, bu yapının kullanım amacının tek bir fonksiyon ile sınırlı olmadığını, aksine birden fazla amaca hizmet eden bir özellik gösterdiğini belirtmek mümkündür.

A34 NO.LU YAPI

Yerleşimin güney kesiminde, yamaçta konumlanmaktadır (Kat.No:170)[301]. Bir üst tabakaya ait çöp çukuru, yapının kuzeydoğu köşesinin tahrip olmasına sebep olmuştur. Kuzeybatı köşesi korunan yapının güney yöndeki kısmı tamamen tahrip olduğundan boyutu belirlenememiştir. Yapının kuzey duvarı 4,51m., doğu duvarı 0,60m., batı duvarı 1,17m. korunmuş olarak günümüze ulaşmıştır. Kuzey duvarı yamaca yaslandırılarak yapılmış olduğundan, tek yüzlü duvar özelliği gösterir.

Yapının tabanı üzerinde *in-situ* buluntuya rastlanılmamış olup kullanım amacı belirlenememiştir.

A35 NO.LU YAPI

Yerleşimin güneybatı kesiminde yer alan yapının batı yöndeki duvarları yamaç eğiminden dolayı tahrip olmuştur (Kat.No:171)[302]. Yapının kuzeydoğu duvarından çıkıntı yapan ikinci bir duvarın varlığı, yapının iki odalı olduğunu düşündürmektedir. Sıkıştırılmış toprak tabanı üzerinde *in-situ* buluntu ele geçmiştir (Bul.List:67). Ancak bu buluntular yapının işlevi hakkında yorum yapmak için yeterli değildir.

[301] Bilgen 2013, s.29-30.

[302] Bilgen 2013, s.35.

VI. DEĞERLENDİRME

Seyitömer Höyük'te farklı zaman dilimlerinde gerçekleştirilen çalışmalar arasında en uzun süreli yürütüleni, 2006 yılında Prof. Bilgen başkanlığında başlatılan ve 2014 yılında tamamlanan çalışmalardır. Bu süreç de mimari stratigrafisi tam olarak tespit edilen yerleşimin IV. tabakası Orta Tunç Çağı'na tarihlendirilmiştir. Uzun süren kazı sezonları ve güçlü bir kazı ekibinin özverili çalışmaları sayesinde, Seyitömer Höyük'te, yatay düzlemdeki tabakaya ait yerleşim planının tamamı açığa çıkarılmıştır.

Bu tabaka, ilk başta üç evreye ayrılmıştır. Ancak son yıllarda Kütahya Müze Müdürlüğü tarafından yürütülen kazı çalışmaları sırasında bu tabakanın en erken evresi olan yeni bir evre daha tespit edilmiştir. Bu evreye ait yapıların tamamının ortaya çıkarılması ve evrenin yayılım alanının belirlenmesi, kazı çalışmalarının sona ermesi nedeniyle henüz mümkün olmamıştır.

Seyitömer Höyük yerleşiminde dört evreli olarak tespit edilen Orta Tunç Çağı'na tarihlendirilen tüm evrelere ait yapılar, detaylı bir şekilde anlatılmıştır. Her evrenin özellikleri, zaman içindeki gelişim süreci göz önünde bulundurularak, yerleşim planının nasıl şekillendiği açıklanmıştır. Evrelerin yerleşim planları, birbirini takip eden dönemlere ait bulgular dikkate alınarak her evrenin kendine özgü özellikleri vurgulanmıştır.

Son verilere göre höyüğün Orta Tunç Çağı'na ait mimari stratigrafisi erkenden geçe doğru D-C-B-A olmak üzere dört evreli olarak belirlenmiştir[303]. Orta Tunç Çağı tabakasında yerleşimin evrelere ayrılmasında dikkati çeken unsur, bir sonraki yerleşim katı inşaa edilmeden önce, bir önceki yerleşim katının tesviye edilmesidir. Yerleşimciler, yangın, istila ya da yerleşim dokusundaki herhangi bir noktasındaki bozulma nedeniyle gerekli gördükleri yenileme/yeniden inşaa etmek ihtiyacından dolayı kullanımına son

[303] Ünan 2022, s.10.

verdiği yapılarla birlikte tüm yapıları tesviye ederek yeniden inşaa faaliyetlerine başlamışlardır. Bu yeniden inşaa faaliyetleri sırasında, yeni yapıların bir önceki evre ile hiçbir organik bağlantısının olmaması sebebiyle evreler arasında ayrım yapılmış ve her evre kendi başlığı altında detaylı bir şekilde incelenmiştir.

Seyitömer yerleşiminde yapıların inşaasında kullanılan malzeme, yapıyı oluşturan unsurlar ve yapı içi mimari donanımların özelliklerine IV. bölümde yer verilmiş olup, evrelerin yerleşim planları ve bu evrelerin kendine özgü özellikleri detaylı bir şekilde aşağıda sunulmuştur.

Orta Tunç Çağı'na ait evreler mimari açıdan ayrı olarak değerlendirildiğinde D Evresi'nin Orta Tunç Çağı'nın en erken evresini temsil ettiği belirlenmiştir. Bu evrede on adet yapı tespit edilmiştir. Söz konusu yapılardan dört adedinin IV-C evresine ait sur duvarı altında bulunması sebebiyle güneydoğu yöndeki duvarları açığa çıkarılamamıştır. Güney ve güneydoğu yönde sur dışında konumlandırılmış üç adet yapı açığa çıkarılmış durumdadır. Söz konusu evreye ait az sayıda yapının açığa çıkarılması sebebiyle yerleşim planının karakteri hakkında yorum yapmak için henüz erkendir[304]. Bu evreye ait mevcut veriler, yalnızca bazı ipuçları sunmakta ve yerleşimin gelişim süreciyle ilgili genel bir çerçeve çizmekte yetersiz kalmaktadır.

Bu evreye ait dörtgen planlı yapıların tek odalı, iki odalı ve üç odalı örnekleri bulunmaktadır. Tek odalı yapılar yedi adet örnek ile temsil edilir. D01, D02, D03 No.lu yapılarda bir adet atnalı formlu ocak tespit edilmiştir. Bu mimari donanımların bulunduğu yapı içerisinde taştan imal edilmiş, dört yüzlü metal kalıbının bulunmuş olması yapıda metal üretim faaliyetinin de gerçekleştirilmiş olduğunu gösterir. Diğer yapıların, kullanım amacına yönelik arkeolojik veriler barındırmamakla birlikte birer yaşam olanı olarak kullanım gördüğünü belirtmek mümkündür. D05 No.lu yapı iki odalı olup tek örnekle

[304] Kütahya Arkeoloji Müzesi tarafından 2023 yılında başlayan çalışmalar da bu evreye ait tabakanın tamamının açığa çıkarılmasını ümit etmekteyiz.

temsil edilir. Sur duvarının gerisinde yer alan bu yapı yan yana konumlandırılmış iki odadan oluşmaktadır. Üç odalı yapı planında odalar yan yana sıralanmış ve yapıyı bölen duvarlar arasında oluşturulan geçişler ile odalar arası erişim sağlanmıştır. Sıkıştırılmış toprak tabanlı yapılarda sadece bir örnekte D08 No.lu yapının tek odasında kısmı olarak uygulanmış taş döşeme tespit edilmiştir.

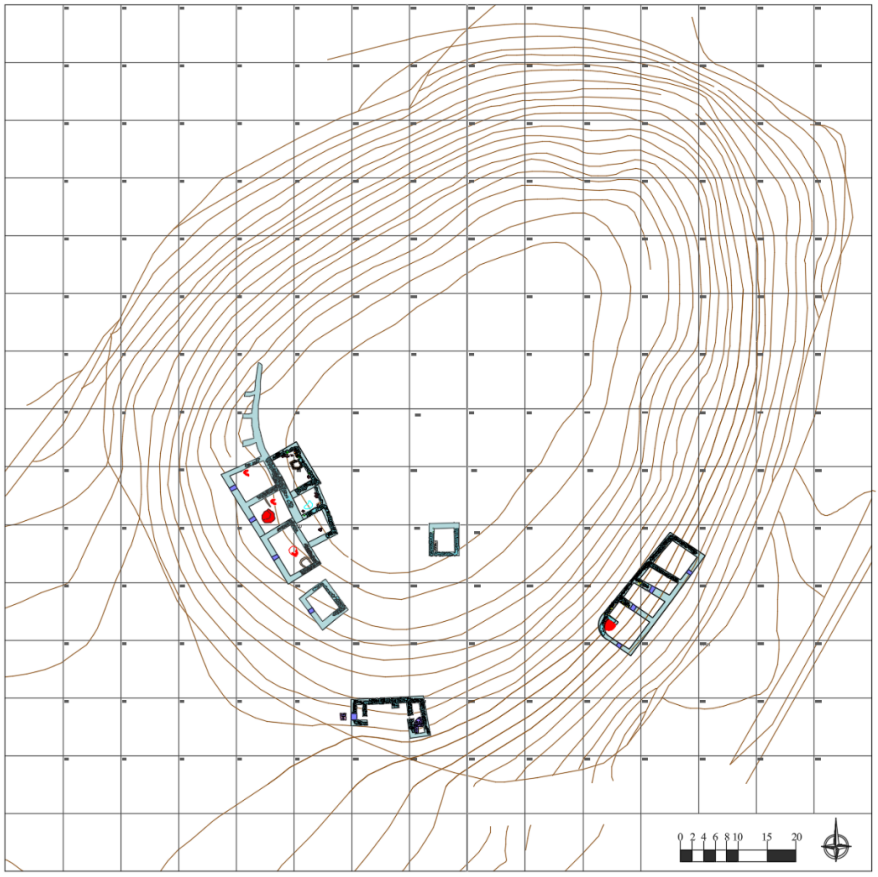

D Evresi Yerleşim Planı

D evresi yapılarında ocak, fırın, bölme ve öğütme tezgâhı mimari donanım olarak karşımıza çıkar (Plan 10). Depolama amacına hizmet eden farklı form teknikte inşaa edilen bölmeler bu evrede D03, D04 ve D05 No.lu yapılarda tespit edilmiştir. Ezgi taşının yerleştirildiği bir platform ve yanında bulunan ve içine çömlek yerleştirilmiş hazneden oluşan öğütme tezgâhı, D04 ve D09 No.lu yapılarda karşımıza çıkar bunlardan biri çiftli tezgahtır. Bölmenin eşlik ettiği öğütme tezgâhları, bu yapılarda gıda hazırlama depolama faaliyetinin bir arada yürütülmüş olduğunu gösterir. Bu evrede D02 ve D06 olmak üzere iki adet yapıda fırın açığa çıkarılmıştır.

Yerleşimin tahkimat sistemi ile çevrelenmiş evresi olan C evresinde ise yapılar höyüğün üst düzlüğünde ve sur çevresinde yoğunlaşmıştır. Bu yapılar, sur hattının kavisi ile uyumlu bir şekilde konumlandırılmışlardır.



C Evresi Yerleşim Planı

Yerleşimi güney, güneydoğu ve batı yönde çevreleyen sur duvarının uzunluğu yaklaşık olarak 147m. ölçülmüştür. Sur duvarı üzerinde batı yönde yer alan 1 No.lu Kapı ile güney yönde yer alan 2 No.lu Kapı olmak üzere iki adet kapı tespit edilmiştir. Oldukça korunaklı ve güçlendirilmiş şekilde inşaa edilen sur duvarının güney yöndeki kısmı kazamatlı sur özelliği göstermekte olup birbirine paralel iki sıra duvar arasında oluşturulan odacıkların birer yaşam alanı ve depo olarak kullanıldığı tespit edilmiştir. Bu özelliği ile sanduka tipi sur duvarından ayrılan Seyitömer surunun doğu yöndeki uzantısı, yamaca yaslandırılarak yapılan tek yüzlü duvar özelliği gösterir. Bu iki farklı inşaa tekniğinin uygulanmış olması topografyanın bir etkisidir. Tek yüzlü inşaa edilen sur

duvarının bulunduğu güney-doğu yönde yamaç eğimin fazla olduğu dikkati çekmektedir. Kazamatlı sistemin uygulandığı güney yönde ise yamaç eğiminin az olduğu ve bu nedenle sur duvarının güçlendirilerek inşaa edildiği tespit edilmiştir. Ayrıca doğu yönde tek yüzlü inşaa edilen sur duvarı önünde savunma sistemine ait olduğu düşünülen bir rampa açığa çıkartılmıştır.

Sur ve sur temaslı yapılarda onarım ve yenilemelerin yapıldığı görülmüştür[305]. Üç yenilemenin yapılması söz konusu evrenin diğer üç evreye göre daha uzun süreli iskân gördüğünün bir kanıtıdır.

Surun ilk kullanım evresinin yangın sebebi ile tahrip olması sonucunda yenileme ihtiyacı doğmuştur. Yenilemeler sur duvarının tahrip olan kısmının kullanılabilecek noktasına kadar tesviye edilmesinin ardından yeni bir duvar ile yükseltilmesiyle gerçekleştirilmiştir.

Yerleşimin üst düzlüğünde ise bahsi geçen evreye ait sınırlı sayıda yapı tespit edilmiştir, dolayısıyla burada bir yapılaşmanın var olduğu ancak üst evre inşaası için yapılan tesviye işlemi sırasında bu alanda bulunması gereken yapıların tahrip edilmiş olduğu düşünülmektedir.

Yerleşimi oluşturan yapılar genellikle dörtgen planlı ve tek odalıdırlar, iki odalı yapılar üç adet örnekle temsil edilir. Doğu yönde surun gerisinde yan yana sıralanan üç adet iki odalı yapının plan olarak temelde aynı özellikler barındırdığı anlaşılmıştır. Yapılar, taş döşemeli bir oda ve günlük faaliyetlere hizmet eden mimari donanımların bulunduğu oda olmak üzere iki bölümden oluşur. Bu yapılarda oda bir duvar aracılığı ile bölünerek iki oda elde edilmiştir. Bu duvar üzerinde bırakılan bir açıklık ile iki oda arasında erişim sağlanır. Sıkıştırılmış toprak tabanlı yapılarda çeşitli mimari donanımların yanı sıra sekilerin bulunması bu plandaki yapıların ortak özelliğidir (Plan 11).

[305] Bilgen vd. 2015, s.325.

Dört odalı yapı planı, ise önde yaklaşık kare planlı ana oda ile arkasında yan yana sıralanmış üç adet odadan oluşmaktadır. C32 No.lu oda bu plan örnek olarak verilebilir.

Bu evrede tek örnekle temsil edilen C24 No.lu yapı yedi odalıdır. Çok odalı yapı, yerleşime giriş yapılan 1 No.lu Kapı'nın karşısında konumlandırılmıştır. Giriş odasının köşe oluşturan iki duvarı önünde seki yer alır. Bu yapı, giriş odasının iki yanında küçük boyutlu odalar ile gerisinde yaklaşık kare planlı büyük boyutlu bir odadan oluşur. Seki, niş ve dörtgen planlı destek payandası/plastrosu dışında mimari unsura rastlanılmamış olan yapı, yöneticiye ait bir yapı olabileceği gibi kısa süreli konaklama işlevinin olabileceği gibi toplanma alanı olarak kullanılmış olması mümkündür.

Yerleşimde yapıların açıldığı bir sokağa dair izleri, sur duvarını oluşturan güney hattının paralelinde görebiliriz. Sur duvarı üzerinde yer alan 1 No.lu Kapı'dan geçilerek ulaşılan yapılardan C24 No.lu yapının güney köşesi sokak dönüşüne uyum sağlayacak şekilde planlanarak, oda içine doğru kaydırılmıştır.

Bu evreye ait yerleşim planını oluşturan yapılarda sıkıştırılmış toprak tabanların yanı sıra tabanların bir kısmında ve yapının bölünmüş alanlarında taş döşeme tercih edilmiştir. Bu evrede taş döşeme C21, C22, C23, C24, C32, C52, C55, C61, C67, C70 No.lu yapılarda bulunur.

Bu evrede, yapı duvarları önüne konumlandırılan sekiler, yedi adet yapıda karşımıza çıkar. Sekiler, C21 No.lu yapıda bir duvar önüne, C17, C20, C22 ve C24 No.lu yapılarda iki duvar önüne, C23 ve C29 No.lu yapılarda ise üç duvar önüne konumlandırılmışlardır.

Sekilerin bulunduğu diğer yapılarda ise aynı zamanda günlük yaşama hizmet eden ocak ve öğütme tezgahlarının varlığından dolayı bu yapıların birer yaşam alanı olarak kullanılmış olduğu izlenimini verir. Bu evrede, duvardan yapı içine doğru çıkıntı yapan ve duvarları desteklemek amacıyla inşaa edilen payanda/plastro adı verilen mimari unsur sekiz ayrı yapıda tespit edilmiştir. Bu yapılar, C17, C18, C21, C22, C23, C24, C29 ve

C67'dir. Bu payanda/plastrolardan beş adedi dörtgen planlı ve duvar ortasında yer alırken, iki adedi çeyrek daire formlu ve duvar köşesinde yer alır. Payanda/Plastrolar, yapıların stabilitesini artırarak, yük dağılımını sağlamakta ve duvarların zamanla oluşabilecek deformasyonlarına karşı koruma işlevi görmektedir[306]. Bu işlevinin yanı sıra bu donanım, üzerine bir şeylerin konulabileceği bir raf işlevi de görmüş olmalıdır. Bu tür mimari unsurlar, yapının dayanıklılığını artırırken, aynı zamanda estetik bir görünüm de kazandırır. Tespit edilen sekiz yapı, bu tür destek sistemlerinin önemini vurgulamaktadır.

Depolama amacına hizmet eden, kilden ve taştan şekillendirilmiş bölmeler duvar önü ve yapının ortasında olmak üzere iki farklı konumda yapı içine yerleştirilmiştir. Duvar önünde duvara bitişik olarak inşaa edilen bölmelerin yanı sıra yapı tabanına açılan bir çukurun etrafının plaka taşlar ile sınırlandırılmasıyla oluşturulmuş bölmeler de tespit edilmiştir. Bölmelerin büyük bir kısmı ocak ve öğütme tezgâhı bulunan yapılarda karşımıza çıkar. Yerleşimin bu evresinde toplam on iki adet yapı içinde farklı form ve özellikte bölme tespit edilmiştir. Bu yapılar, C15, C19, C22, C23, C42, C43, C50, C51, C62, C67, C68 ve C69'dur.

Dokuz adet yapıda açığa çıkarılan on adet öğütme tezgâhları yapı duvarlarına bitişik olarak konumlandırılmıştır. Bu yapılar, C15, C42, C47, C50, C64, C65, C66, C67 ve C72 No.lu olanlardır. C15 No.lu yapıdaki öğütme tezgahında bulunan öğütme taşı *in-situ* durumda ele geçmişken diğer örneklerde ezgi taşları i*n-situ* durumda tespit edilememiş olup yerleri boştur ve bu nedenle bu taşların ikinci kullanım amacıyla yapı boşaltılırken alındığı düşünülmektedir.

Yerleşimde özellikle yapının yaklaşık orta kısmına konumlandırılan atnalı formlu ocaklar bu evrede toplam on adet yapıda karşımıza çıkar. Ocaklar, C15, C19, C21, C22, C42, C43, C59, C67, C68 ve C72 No.lu yapılarda görülmektedir. Bu ocaklardan C43 No.lu yapıdaki ocak çiftli olarak inşa edilmesi acısından diğer yapılardaki ocaklardan

[306] Söz konusu payanda/plastrolar ilk defa bu tez kapsamında tanımlanmış ve adlandırılmıştır.

ayrılır. Ocakların bulunduğu bazı yapılarda ocağa eşlik eden öğütme tezgâhları, sekiler ve bölmelerde diğer mimari unsurlardır.

Genellikle yapı köşelerine konumlandırılan fırınlar için bazı yapılarda duvarlar ile sınırlandırılmış odalar oluşturulmuştur. Bu odalar fırın odası olarak adlandırılmış olup C67-C68 No.lu yapılarda fırın odası bulunmakta, C16, C49, C58, C62, C66, C67 ve C68 No.lu yapılarda ise fırın yer almaktadır.

Yapı duvarlarında bulunan, ahşap dikme yuvaları çatı örtü sistemini desteklemek için kullanılmış olmalıdır. Bu fonksiyonun yanı sıra dikmeler aynı zamanda bir üst katın varlığına işaret etmesi bakımından yapı için önemli veriler sunmaktadır. C21, C41, C51, C59 ve C64 No.lu yapılarda ahşap dikme yuvaları ortaya çıkarılmıştır.

C evresinde on bir adedi basit toprak, dört adedi taş sanduka, bir adedi küp ve bir adedi çömlek olmak üzere toplam on yedi adet *intramural* mezar tespit edilmiştir.

Tabakanın en iyi korunmuş ve yerleşim planı hakkında veriler sunan B Evresi'nde toplam elli yedi adet yapı açığa çıkarılmıştır[307]. Yapılar höyüğün tepe noktasında ve yamaçlarda yoğunlaşmıştır. Höyüğün üst düzlüğünde bir yapı grubunun yer aldığı görülmektedir. Yerleşim planını oluşturan diğer yapılar ise dışa doğru açılarak sıralanmış durumdadır. Merkezde yer alan ve dışa doğru açılan yapı grubu arasında bir sokağın bulunması gerektiği düşünülmektedir. Sokaklar yapılar arası bağlantıyı sağlarken, aynı zamanda sosyal etkileşimi artıran alanlar olarak yerleşim planında belirleyici bir rol oynamaktadır.

Yerleşimde höyük izohipsinin en iyi takip edildiği ve bu eğime göre yerleşim planın belirlendiği bir evredir.

[307] Bilgen vd. 2012, s.236.

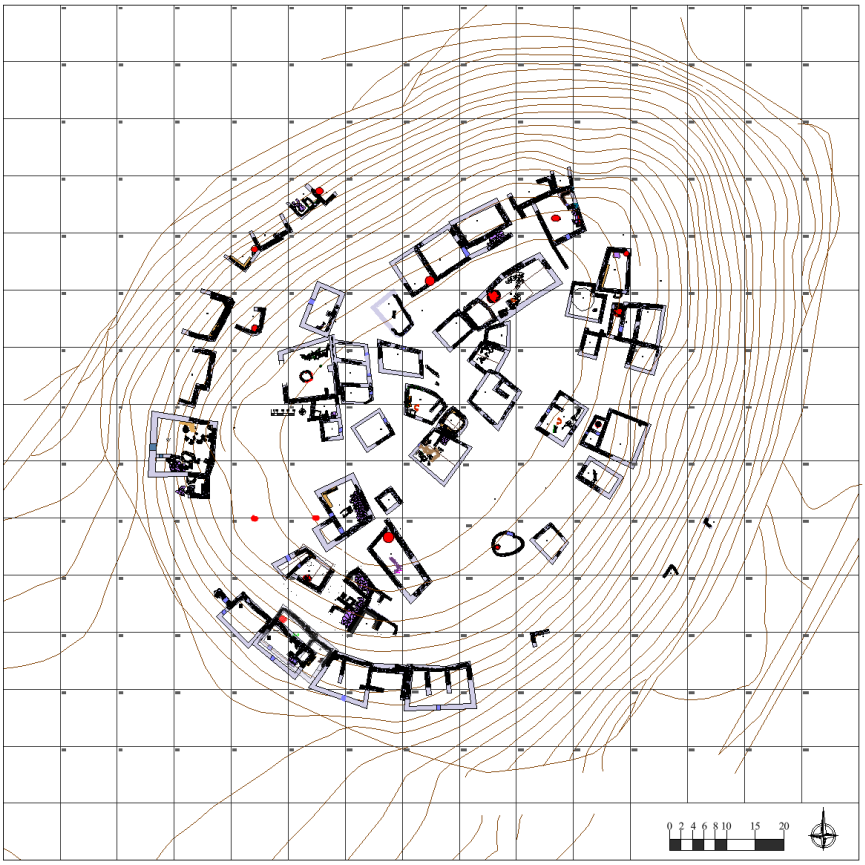

B Evresi Yerleşim Planı

Yerleşim genelinde dörtgen planlı yapılara ek olarak bir adet oval planlı yapı tespit edilmiştir. B38 No.lu bu yapının kullanım amacının diğer yapılardan farklı olarak dini işlevinin olduğu düşünülmektedir.

Bu evrede, yapıların büyük çoğunluğu tek odalıdır. Kuzeybatı yönde, yamaçta yer alan ve yan yana sıralanan yapıların arka duvarları yamaca yaslandırılarak yapılmış olup diğer yöndeki duvarları yamaç eğiminden dolayı tahrip olmuştur. Güneybatı ve batı yönde de tespit edilmiş olan bu yapı dizisinin höyüğü çevrelediği düşünüldüğünde yapı girişlerinin yerleşim dışına doğru konumlandırılmasına karşın yerleşimi sınırlandıran bir yapı grubu olarak inşaa edildiği izlenimini vermektedir.

Tepede yer alan yapıların duvarları çift duvar özelliği göstermekte olup, yapı duvarlarının hepsinin tek yüzlü olarak inşaa edilmiş örnekleri de vardır. Bu sebeple

toprağa kazılarak yapılan söz konusu yapılar iki katlı yapılara ait alt kat olarak değerlendirilmiştir.

Tek odalı yapılarda yapıyı kısmen bölen duvarlar ile yapı içerisinde bölünmüş alanlar oluşturulmuştur. Bu alanların oluşturulduğu yapılarda ocakların bulunuyor olması dikkat çekicidir. Ortak kullanıma hizmet eden bu yapılarda hane halkının birden fazla faaliyeti bir arada gerçekleştirdiği düşünüldüğünde bu tarz ayrılmış alanlara kişisel mahremiyet olgusu çerçevesinde ihtiyaç duyulmuş olmalıdır.

Yapı tabanları topraktan yapılmış ve sıkıştırılmıştır. Yerleşimin bu evresinde, dokuz adet yapıda toprak tabanın yanı sıra taş döşemeli alanlara da rastlanılmıştır. Bu yapılar, B01, B06, B08, B19, B25, B26, B43, B48 ve B50'dir.

Yapıyı oluşturan mimari donanımlar arasında sekiler, payanda/plastro, bölmeler öğütme tezgâhları, ocaklar ve fırınlar yer alır (Plan 12).

Yapı içi mimari donanımlar arasında yer alan sekiler, bu evrede dokuz adet yapıda karşımıza çıkar; iki adet yapıda tüm yapı duvarları önünde tespit edilen seki, beş adet yapıda iki duvar önünde, iki adet yapıda bir duvar önünde konumlandırılmış şekilde açığa çıkarılmıştır. Sekiler, B03, B06, B09, B18, B27, B41, B45, B48 ve B50 No.lu yapılarda bulunmaktadır.

Yapı duvarlarının desteklenmesi amacıyla yapılan payanda/plastrolar yerleşimde B09, B22, B34, B42, B45, B50 ve B51 No.lu yapılarda karşımıza çıkar. Bu yapılardaki payanda/plastrolar, yapı duvarının gövdesinden yaklaşık 0.25-0.30m. çıkıntı yapacak şekilde dörtgen formda inşaa edilmişlerdir. Yapıların köşesine konumlandırılan çeyrek daire formlu payanda/plastroların formu ve yapı içi konumlarından dolayı farklı amaçla kullanıldığı düşünülmektedir. Söz konusu payandaların/plastroların yüksekliği yaklaşık 0.50-0.65m.'dir, yüksekliği onları oturma alanlarından ayırır. Söz konusu payanda/plastroların üst yüzeylerinin düz bırakılmış olması sebebiyle bir raf olarak da kullanılmış olduğu önerilmektedir. Bunların en iyi örneği B45 No.lu yapıda görülür.

B Evresi'nde B02, B06, B08, B16, B19, B33, B36, B41, B45, B48 ve B50 No.lu yapılarda bölme olarak tanımlanan mimari donanım görülür. Yapı içlerinde depolama amacıyla kullanılan dörtgen formlu bölmelerden B06 ve B43 No.lu yapılardaki örnekler tabana kazılan çukurların etrafının plaka taşlar ile çevrilmesi ile oluşturulmuştur. Diğer bölme tipi ise küpün etrafının taş ile çevrilerek sabitlenmesi ile meydana getirilmiştir. Tek örnek ile temsil edilen bu bölme tipi B01 No.lu yapıda karşımıza çıkar. Başka bir bölme tipi ise küçük boyutlu taşlar kullanılarak ocağa yakın konumda ya da yapının köşelerine denk gelecek konumda oluşturulan bölmelerdir. Bu bölmeler B02, B08 ve B41 No.lu yapılarda görülür.

Yerleşimde duvarlara bitişik olarak konumlandırılan öğütme tezgâhları iki tipte karşımıza çıkar. Birinci tip, ezgi taşının yerleştirildiği platform ile öğütülen malzemenin aktarıldığı hazneden oluşan tekli tezgahlar; diğer tip ise iki öğütme tezgahının yan yana birleştirilerek inşaa edilmesi sonucu oluşan çiftli tezgahlardır. Tekli örnekler, B01, B09, B16, B50 No.lu yapılarda açığa çıkarılmıştır. Söz konusu bu tezgahlardan çiftli örnek B02 No.lu yapıda karşımıza çıkar. B45 No.lu yapıda ise seki üzerine yerleştirilen iki adet öğütme taşı ile basit bir öğütme alanı oluşturulmuştur.

Yerleşimde sadece beş adet yapıda karşımıza çıkan öğütme tezgahlarından yola çıkarak, besin hazırlamanın bir aşaması olan öğütme işleminin belirli yapılarda gerçekleştirildiği belki de ortak bir kullanım alanı olarak belirli zaman dilimlerinde kullanıldığı düşünülmektedir. Bu öğütme tezgâhları, dışında yapı içlerinde bağımsız olarak tespit edilen öğütme taşları ise daha pratik bir kullanım sunmaları sebebiyle, bir tezgâha ihtiyaç duyulmadan doğrudan kullanılmış olmalıdırlar. Tezgahlar genellikle çok miktarlarda malzeme öğütmek ve bunları depolamak amacıyla kullanılırken, bağımsız öğütme taşları, malzemenin hemen tüketilmesi veya kullanılması gereken durumlar için tasarlanmış olmalıdır (Plan 13).

Atnalı formlu ocaklar ise B01, B02, B16, B36, B48, B49 ve B50 No.lu yapılarda görülmektedir. B01 No.lu yapıda merkeze konumlandırılmış olup, diğer iki örnekte ocağın arka kısmında bulunan duvara yakın olarak konumlandırılmış oldukları tespit edilmiştir.

B Evresi'nde on altı adet yapıda karşımıza çıkan fırınların genelde yapı köşelerine ve duvar önünde konumlandırılmış bulunan örneklerine B15, B16, B20, B26, B27, B28, B30, B39, B41, B44, B49 ve B53 No.lu yapılarda rastlanır. Yapı ortasına konumlandırılan örnekleri ise B09, B23, B25 ve B32 No.lu yapılarda görmekteyiz. Etrafı curuf taşlarla yükseltilen fırınların kubbeli fırın özelliği gösterdiği anlaşılmıştır. B23 No.lu yapıda ise sadece iki adet dikey taşın varlığı ve çevresindeki enkazdan dolayı aşırı derecede tahrip olmuş bir fırın olduğu tespit edilmiştir.

Yapı duvarlarında, duvar önünde ve bir örnekte bölme duvarlarında görülen ahşap dikme yuvaları çatı örtü sistemini desteklemek amacıyla kullanılmış olmalarının yanı sıra özellikle B02, B07, B26, B41 ve B47 No.lu yapılardaki dikme yuvalarından yola çıkarak iki katlı yapılarda üst katı taşımak ve bu nedenle alt katı oluşturan duvarları güçlendirmek amacıyla yapıldığı da düşünülmektedir. B43 No.lu yapıdaki bölme duvarlarındaki dikme yuvalarının varlığı ise bu yapıda bir kısmı kapalı alan oluşturmak için kullanılan örtü sistemini desteklemek amacıyla yapılmış olduğunu düşündürür.

B evresinde yedi adedi basit toprak, dört adedi taş sanduka mezar ve bir adedi çömlek mezar olmak üzere toplam on iki adet *intramural* mezar açığa çıkarılmıştır.

A Evresi'nde, yerleşim planını oluşturan otuz beş adet yapı bulunmaktadır. Yapıların tamamına yakını höyüğün üst düzlüğünde yer alan A01 No.lu yapı etrafında konumlandırılmıştır. Yerleşimin güneydoğu kısmında yan yana konumlandırılan tek odalı dörtgen planlı yapılar sırası mevcuttur. Bu yapıların devamında yerleşimin güneyinde ortak kullanım alanı olan avluya açılan kompleks bir yapı yer almaktadır. Yamaçlarda yer alan yapılar ise tahrip olmaları sebebiyle belli bir plan özelliği göstermemektedir.

Dörtgen planlı ve genellikle tek odalı olması bakımından ortak özelliklere sahip olan yapıların bir kısmının girişi merkezi konumdaki A01 No.lu yapıya bakmaktadır. Dörtgen planlı yapılarda sadece dört adedi iki odalı diğerleri tek odalıdır. Bu nedenle merkezi konumdaki bu yapı etrafında bir sokağın yer aldığı düşünülmektedir.

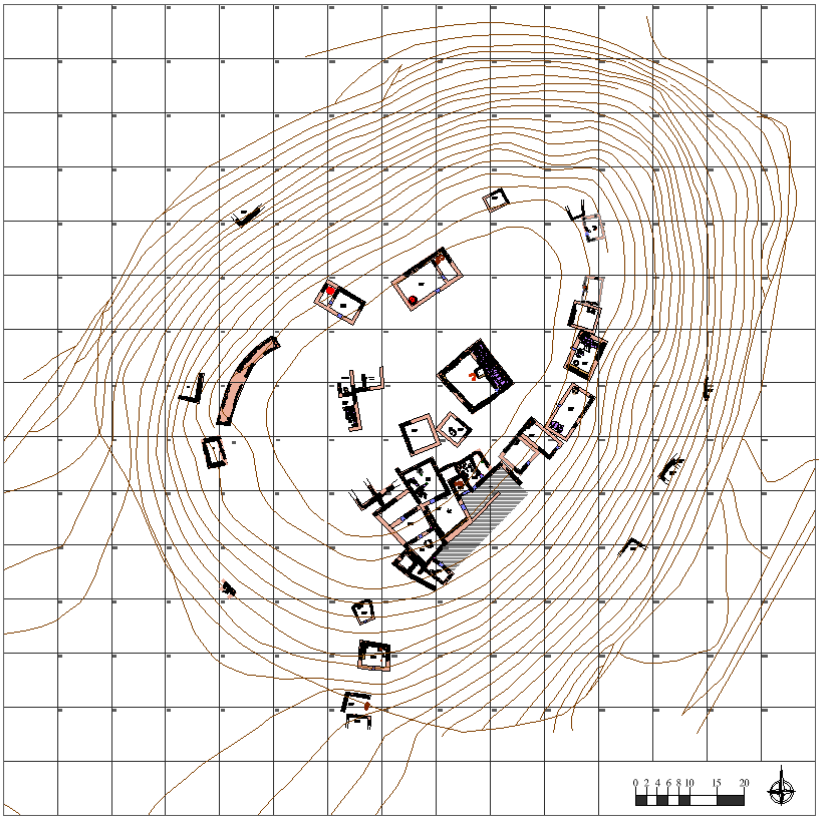

A Evresi Yerleşim Planı

Sıkıştırılmış toprak tabanın yaygın olarak kullanıldığı bu evrede A01, A05, A14, A15 ve A24 No.lu yapıların tabanlarının bir kısmının taş ile döşendiği tespit edilmiştir. Yapıyı oluşturan mimari donanımlar arasında sekiler, payanda/plastro, bölmeler, ocaklar ve fırınlar yer alır.

Bu evrede, sekiler beş adet yapıda tespit edilmiştir. Yapı duvarlarına bitişik olarak inşaa edilen üç adet yapıda karşımıza çıkar. Bunlardan A01 No.lu yapının üç duvarı boyunca devam etmekte olan seki, A15, A16, A32 No.lu yapılarda sadece tek duvar önünde konumlandırılmışken A06 No.lu yapının iki duvarı önünde görülmektedir.

Yapı içinde bulunan ve duvarları desteklemek amacıyla kullanılan dörtgen formlu ve çeyrek daire formlu payanda/plastrolar toplam iki adet yapıda tespit edilmiştir. Duvar gövdesinden yapı içine doğru çıkıntı yapan dörtgen formlu payandalar/plastrolar A01 No.lu yapıda, yapı köşesine inşaa edilen çeyrek daire formlu olanı ise A09 No.lu yapıda bulunmaktadır.

Yapı içlerinde bulunan mimari donanımlar arasında yer alan bölmeler ise duvar köşelerinde, duvar önünde ve yapının orta kısmında bulunmaktadır. Bu evrede on dört adet yapı içinde bölme bulunmaktadır. Üç farklı teknikle oluşturulan bölmelerden ilki yapı tabanına açılan çukurların etrafını plaka taşlarla kaplanması ile oluşturulmuştur. Bunlar A12 ve A13 No.lu yapılarda karşımıza çıkar. Diğer teknikle inşaa edilen bölme ise duvar önüne duvara bitişik konumlandırılan plaka taşların dik yerleştirilmesi ile oluşturulmuş dörtgen formludur. Bu tarzda inşaa edilen bölme örneklerine A01, A03, A05-A09, A11, A15, A16, A17, A23, A27, A32 No.lu yapılarda rastlanılmaktadır. Bölme inşaasında uygulanan diğer bir yapım tekniği ise kilin şekillendirilmesi ile oluşturulan örnektir. Bu tip, A08 No.lu yapıda görülür.

Bu evrede, A09 No.lu yapıda karşımıza çıkan öğütme tezgâhı ise tek bir örnek ile temsil edilir.

A Evresi'nde A01 ve A18 No.lu yapılarda olmak üzere toplam iki adet atnalı formunda ocak yapıların yaklaşık olarak orta kısmına konumlandırılmıştır. Ocağın yanı sıra A02 No.lu yapıda etrafı taşlarla çevrilmiş belli bir plan özelliği göstermeyen ateş yeri olarak kullanıldığı düşünülen bir alan tespit edilmiştir. A06 No.lu yapıdaki ateş yeri ise daire formunda olup tabanında bulunan kil ateşin etkisi ile kırmızı rengi almış durumdadır.

Mimari unsurlar arasında yer alan fırınlar, A evresinde A14, A20, A21 ve A30 No.lu yapılarda karşımıza çıkar. Yapı köşelerine konumlandırılmış fırınlardan, A14, A20

ve A21 No.lu yapıdaki iyi korunmuş durumda olup kubbeli fırın özelliği gösterdiği anlaşılmıştır. A30 No.lu yapıdaki fırının ise sadece taban kısmı korunmuştur.

Yapıların çatı örtü sistemine dair veriler ise taban üzerine düşmüş vaziyetteki karbonlaşmış ahşap kalıntıları ile sınırlıdır. Söz konusu ahşapların çatı iskeletini oluşturmak için kullanıldığı düşünülmektedir. Yapıların ortasında ve duvar önünde yer alan dikme yuvaları ise üst örtüyü desteklemek için kullanılmış olmalıdır. Yerleşimde dört adet yapıda karşımıza çıkan ahşap dikme yuvalarından A03 ve A09 No.lu yapıdaki duvar önünde yer almaktadır ve etrafı taş ile çevrelenmiştir. A04 ve A05 No.lu yapılarda ise orta kısma denk gelecek şekilde konumlandırılmışlardır.

Yukarıda bahsi geçen Orta Tunç Çağı'na ait dört evrenin mimari özelliklerini kıyasladığımızda çeşitli sonuçlar ortaya çıkmaktadır.

Yapı malzemesi olarak taş, kerpiç, ahşap ve sıva her evrede kullanılmış bu evreler arasında malzeme seçiminde belirgin bir değişiklik olmadığı tespit edilmiştir. Yerleşimde, taş duvarların yoğun olarak kullanıldığı gözlemlenmiştir. Az sayıdaki yapıda kerpiç kullanımına rastlanılmıştır. Yalnızca bir adet yapı duvarının taş temelinin üzeri kerpiçle yükseltilmiş ve diğer bir yapı örneğinde ise yapının kerpiç duvarları taban üzerine yıkılmış durumda tespit edilmiştir. Seyitömer yerleşimindeki bu kullanımın benzer bir örnekleri Tavşanlı Höyük[308], Çeşme-Bağlararası IIB katında, Kültepe'de[309] görülmektedir[310].

Evrelerin yerleşim planını etkileyen en önemli faktör höyük topografyasıdır. Orta Tunç Çağı'nın en erken evresi olarak değerlendirdiğimiz D evresinde sınırlı sayıda açığa çıkarılan yapıların konumları höyüğün yamaçlarında ve höyüğün güneydoğu kesiminde

[308] Fidan vd. 2023, s.246.

[309] Akok 1967, s.79, Özgüç 1959, s.18.

[310] Şahoğlu 2012, s.87, çiz.1.

tespit edilmiş olmasından dolayı elimizdeki veriler genel bir yerleşim planından söz etmek için yeterli değildir. Bu nedenle diğer evrelerler karşılaştırılması yapılamamıştır.

D evresine ait yapılar üzerine inşaa edilen sur duvarı ise C evresinin yerleşim karakterinin oluşmasında en önemli unsurdur. Sur duvarına göre şekillenen yerleşim planında surun höyük topografyası ile uyum içinde inşaası neticesinde, yapıların konumları da sur duvarının kavisine göre belirlenmiştir. Yerleşim üst düzlüğündeki yapılar ise dağınık şekilde konumlandırılmışlardır. İhtiyaç doğrultusunda inşaa edilen yapıların konumları çevresindeki yapılara göre belirlenmiş olduğundan bazı durumlarda yapı aralarında kalan boşluklar, yapılara ulaşmak için kullanılan dar geçişler olarak değerlendirilmiştir.

Orta Tunç Çağı'na ait sur duvarının tespiti sonrası, gerekli belgelemelerin yapılmasının ardından sur duvarının kullanım evrelerine ait bölümlerin kontrollü olarak kaldırılması sırasında yapım teknikleri detaylı bir şekilde incelenmiş ve Seyitömer yerleşiminin savunma sisteminin güney yöndeki kısmının kazamatlı duvar özelliği gösterdiği tespit edilmiştir. Bu duvar örgü sisteminde yerleşimin eğimli yamaçları, duvarların inşaa edilebilmesi için iyi bir dayanak olarak kullanılmıştır.

Bu nedenle söz konusu duvarlar, yamaçlara, yerleşimin topografyasına uygun bir şekilde planlanarak inşaa edilmiştir. Yamaca inşaa edilen duvarların arka kısmı boş bırakılarak, bu alan moloz taşlarla doldurulmaktadır. Böylece güçlü temellere sahip bir duvarın herhangi bir saldırı ya da dış etken sonucu oluşabilecek tahribatın, duvar hattı boyunca devam etmesi engellenmiş olmaktadır. Vincenzi'nin belirtiği üzere bu teknikte inşaa edilen sur duvarı ile çevrili yerleşimlerde "Yerleşim dışında duvarı tahrip eden bir yağmacı, duvarın arkasındaki dolgu ile karışılacağı için sur duvarı üzerinden yerleşim içine ulaşamaz"[311]. Seyitömer surunun güney yöndeki kısmı, topografik olarak höyüğün

[311] Vincenzi 2014, s.852.

düşük kodda ve tehditlere en açık konumdaki noktasıdır. Bu nedenle, bu yönde inşaa edilen sur hattında öncelikle taş dolgulu temel inşaa edilmiştir. Sur duvarının güneydoğu kesiminde bir diş yaparak çıkıntı yapan 38m.'lik kısmı ise çift yüzlü tek sıra duvar hattından oluşurken doğu yöndeki uzantısı yamaca yaslandırılmış tek sıra duvar hattından oluşmaktadır.

Birbirine paralel uzanan iki duvar hattında oluşan sur inşaa sisteminin kullanımı II. Bin yıl boyunca devam etmiştir. Yerleşim özelinde bazı değişiklikler yapılan sur sisteminin ana hatlarının özelliğini koruduğunu söylemek mümkündür.

Seyitömer suru kazamatlı duvar özelliği gösterir ve bu duvarın gerisinde, iki duvar arasında oluşturulan odacıkların birer yaşam alanı ve depo odası olarak kullanım görmüş olduğu tespit edilmiştir. Kazamatlı duvarlar, savunma amacıyla inşaa edilen duvarların içine yerleştirilen, genellikle kapalı ve korunaklı alanlardır. Bu duvarların içinde yer alan odacıklar, yalnızca savunma amaçlı değil, aynı zamanda yerleşik halkın yaşam alanı olarak da işlev görmüştür.

Seyitömer Höyük sur duvarının kazamatlı duvar özelliği gösteren örnekleri Troya[312], Liman Tepe[313], Çeşme-Bağlararası[314], Çine-Tepecik[315], Milet/Miletos yerleşiminde VI. yapı katında[316], Maydos-Kilisetepe Höyüğü'nde Orta Tunç Çağı'na tarihlenen VI-VII. Tabaka'da[317], Kaymakçı'da[318], Konya-Karahöyük'te[319], Alişar'da[320],

[312] Dörpfelt 1902, s.103-118; Blegen 1963, s.104.

[313] Erkanal - Aykurt 2017, s.137; Erkanal - Aykurt 2008, s.223-242.

[314] Şahoğlu 2014, s.179-194; Şahoğlu vd. 2018, s.373.

[315] Günel 2016, s.281; Detaylı stratigrafi için bknz. Günel 2014, s.243-256.

[316] Greaves 2003, s.69-83.

[317] Sazcı 2013, s.30. Detaylı stratigrafi için bknz. Başaran - Mutlu 2018, s.87-89; Başaran - Mutlu 2019, s.4; Başaran - Mutlu 2020, s.103.

[318] Kaner 2024, s.258; Roosevelt vd. 2017, s.563-586; Roosevelt vd. 2016, s.248.

[319] Alp 1957, s.661; Naumann 1998, 263; Edwards vd. 1959, s.30.

[320] Osten 1937, s.4, fig.22-24.

Ovaören'de[321], Ortaköy-Şapinuwa'da[322], Külhöyük'te[323], Soli Höyük'te[324], Tatarlı Höyük'te[325], Yumuktepe'de[326], Zeyve Höyük'te[327], Domuztepe'de[328] ve Tilmen Höyük'te[329] tespit edilmiştir. Tilmen Höyük ile Konya-Karahöyük'te açığa çıkarılan sur duvar hattının arasında kalan boşlukların, taş ya da toprakla doldurulmadığı, bu boşlukların depo odası olarak kullanım görmüş olabilecekleri belirtilmiştir. Söz konusu yerleşimlerde bulunan sur duvarı bu yönü ile bu iki duvar hattının arasında kalan boşluğun birer yaşam olanı olarak kullanıldığı Seyitömer Höyük ile benzer teknikte inşaa edilmişlerdir. Diğer yerleşimler ise sur duvarı ile çevrelenmesi yönünden Seyitömer Höyük Orta Tunç Çağı yerleşimi ile ortak özellikler barındırmaktadır.

B evresinde ise tahkimatlı bir yerleşim planı görülmemekle birlikte güney-güneybatı kesimde yan yana inşaa edilen yapıların sur duvarı gibi kavisli bir hat oluşturmaktadır. Yerleşimin tepe noktasında ise merkezde bulunan yapı topluğunun etrafında diğer yapılar konumlandırılmış ve bu yapıların açıldığı boşluklar sokak olarak değerlendirilmiştir.

A evresinde ise yerleşimin yayılım alanı daralmış, merkezde bulunan tek bir yapının etrafında dağınık olarak konumlandırılmış yapıların yanı sıra doğu yönde yan yana inşaa edilmiş yapı dizisi diğer evrelerde olduğu gibi kavisli bir hat çizmektedir. Bu hattın güneybatısında diğer evrelerde görülmeyen kompleks bir yapının ortak kullanım

[321] Şenyurt vd. 2015, s.108, res.8.

[322] Süel 2005, s.247; Süel - Süel 2002, s.413-416, res. 1.

[323] Mermerci 1994, s.19; Demirdelen 2002, s.114.

[324] Yağcı - Kaya 2012, s.169; Yağcı 2017, s.514. res.1.

[325] Girginer vd. 2014, s.184-185, res.6.

[326] Naumann 1998, 266; Garstang 1953, fig.151.

[327] Beyer 2009, s.385, fig.2; Beyer 2011, s.401, fig.11., Ayrıntılı bilgi için bknz. Tibet - Laroche-Traunecker 2012.

[328] Çambel - Özdoğan 1984, s.265-266.

[329] Duru 2003, s.104, Lev.16.2.

alanı olan avluya açıldığı tespit edilmiştir. Merkezde yer alan yapının etrafında B evresinde olduğu gibi sokak olarak kullanılan düzenli boşluklar yer almaktadır.

Yerleşimde C ve B evrelerinde toplam üç adet yapıda giriş ile aynı aksta taban üzerine düşmüş vaziyette dörtgen formlu blokların birleştirilmesi ile oluşturulmuş karbonlaşmış ahşapların yapının giriş kapısına ait olduğu tespit edilmiştir. Bu şekilde tespit edilmiş bir örnek Boğazköy'de karşımıza çıkar[330].

Yerleşim planını oluşturan yapılarda dörtgen planlı tek odalı yapılar tüm evrelerde en çok kullanılan yapı tipidir. D evresinde arka duvarları ortak kullanılmış olan tek odalı yapılar ara bölme duvarları ile oluşturulmuşken C evresindeki tek odalı yapılar sur duvarını oluşturan iki duvar hattının arasında yer alır. Yerleşimin üst düzlüğündeki yapıların ise çevresinde bulunan yapılardan bağımsız olarak tek odalı inşaa edilmiş oldukları görülmüştür. B evresinde tek odalı yapılarda ortak kullanım duvarlarına rastlanılmakla birlikte C evresinde olduğu gibi diğer yapılardan bağımsız olarak inşaa edilmiş örnekleri de mevcuttur. A evresindeki tek odalı yapılarda ise diğer evrelerde olduğu gibi bağımsız olarak inşaa edilmişlerdir. Duvar örgüsünde taş kullanarak inşaa edilmiş tek odalı yapılar Höyüktepe[331], Liman Tepe III[332], Çeşme-Bağlararası IIb[333] ve Bademağacı[334] yerleşimlerinde karşımıza çıkar.

Yerleşim genelinde tercih edilen iki odalı yapılar, D evresinde yamaca yaslandırılarak yapılan bir uzun duvarın başka bir duvar yardımı ile iki odaya bölünmesiyle oluşturulmuştur. Bu evreye ait arka duvarı yamaca yaslandırılarak inşaa edilen yapının arka duvarına bitişik olarak üst kodda bir oda eklenmesi koşulu ile iki odalı yapı elde edilmiştir. C evresinde iki odalı yapılar ise dikdörtgen planlıdır ve D evresinden

[330] Neve 1966, s.97, res.16.

[331] Ünan - Ünan 2020b, s.323-352.

[332] Erkanal - Aykurt 2017, s.137; Erkanal - Aykurt 2008, s.223-242.

[333] Şahoğlu 2012, s.86.

[334] Duru 2016, s.94-95.

farklı olarak yapı odaları yan yana değil arka arkaya sıralanmıştır. Ancak bir örnekte D evresi ile aynı teknikte yan yana sıralanmış iki odalı bir yapı tespit edilmiştir. A evresinde ise iki odalı yapı sayısı artmış toplam dört adet yapının oda dizilimlerinin birbirinden farklı olduğu ortaya çıkarılmıştır.

C evresinde ilk kez karşımıza çıkan bir kısmı taş döşemeli alandan oluşan iki odalı yapı planı B ve A evresinde de kullanılmaya devam edilmiştir. Yapılar seki, bölme, öğütme tezgâhı ve ocak gibi mimari donanımlar barındıran ana oda aile taş döşemeli ikinci bir odadan oluşur. İki odalı yapıların oda sayısı ve dizilimi açısından benzerleri Kültepe II. yapı katında karşımıza çıkar[335].

Üç odalı yapılar ise D evresinde iki örnekle temsil edilir. Bu evrede yamaçta konumlandırılan yapıların odaları yan yana sıralanmış şekilde inşaa edilmiştir. C evresinde sur dışında bir adet üç odalı yapı yaklaşık kare planlı olarak inşaa edilmiş, sonrasında yapı ara duvarlar ile bölünerek odalar oluşturulmuştur.

Dört odalı yapı örneği sadece C evresinde yer almakta olup büyük bir ana ve bu oda arkasında sıralanmış üç odadan oluşmaktadır.

Yedi odalı yapı C evresinde tek örnekle temsil edilmektedir. Bu yapının ana girişinin bulunduğu sekili oda ve gerisindeki daha büyük boyutlu oda etrafında toplanan küçük boyutlu odalardan oluşur. Bu yapının, oda sayısı ve boyutları göz önüne alındığında yöneticiye ait olma ihtimali üzerinde durulmuştur.

[335] Özgüç 1986, s.13; Özgüç 1950, s.27; Özgüç 1953, s.104; Özgüç 1954, s.360; Özgüç 1955, s.446; Özgüç 1959, s.20; Özgüç 2005, s.53; Özgüç 1953, s.14; Öğreten - Kulakoğlu 2024, s.312-320, tablo 1

Sıkıştırılmış toprak tabanın tercih edildiği yapılarda taş döşemeli alanlar her evrede kullanım görmüştür. Yapı içinde taş döşemeler, Liman Tepe III[336], Çeşme-Bağlararası IIb[337], Kültepe II[338] ve Kaniş-Karum IV-III[339] tabakalarında karşımıza çıkar.

Yapılar içinde bulunan mimari unsurların dört evre boyunca temel özelliklerini koruyarak kullanım görmüş oldukları tespit edilmiştir. Bu mimari donanımlar arasında yer alan payanda/plastrolar, C evresinde sekiz adet yapıda, B evresinde yedi, A evresinde iki adet yapıda karşımıza çıkar. Bu yapıların ortak özelliği payanda/plastronun bulunduğu duvarın toprağa kazılarak yapılmış olmasıdır ki bu nedenle duvarın zamanla öne doğru eğimini engellemek amacıyla bu payandaların/plastroların istinat amacıyla yapıldığı düşünülmektedir. Bu mimari donanımın benzeri Kaniş Karum IV-III'te[340] taş döşemeli bir yapının duvarında karşımıza çıkar.

Çeyrek daire formlu olarak planlanan payanda/plastrolar duvar köşelerine konumlandırılmış olup, duvar boyunca yükseltilmemişlerdir. Söz konusu mimari donanım yerleşimde on adet yapıda karşımıza çıkan bu destek payanda/plastroların Anadolu'da başka yerleşimlerde şimdilik örneğine rastlanılmamıştır. Bu nedenle uygulamanın Seyitömer Höyük yerleşimine özgü olduğunu söylemek mümkündür.

Diğer bir mimari donanım ise sekilerdir. Bu sekiler genellikle farklı mimari donanım içeren tek odalı bir yapının tüm duvarları boyunca ya da duvarın bir kısmında konumlandırılmıştır. Sekiler, Çeşme-Bağlararası IIa[341], Kaniş-Karum II.kat mimarisine ait 3 No.lu binanın taş döşemeli odasında, fırınlı odanın güneydoğu köşesinde "L"

[336] Tuğcu 2012, s.80.

[337] Tuğcu 2012, s.87.

[338] Özgüç 1986, s.6.

[339] Kulakoğlu vd. 2023, s.45, res.10.

[340] Kulakoğlu vd. 2023, s.45, res.10.

[341] Tuğcu 2012, s.120.

şeklindeki mimari donanım bank olarak adlandırılmıştır[342]. Acemhöyük'te de II. kat yapılarında seki tespit edilmiştir[343].

Yerleşimin tüm evrelerinde kullanılan tekli ve çiftli öğütme tezgâhları toplam on sekiz adettir. Bu tezgahların bulunduğu yapılar, çok miktarda tahılın öğütme işleminin yapıldığı alanlar olarak karşımıza çıkar. Öğütme tezgâhı bulunmayan yapılarda ise hane halkının günlük ihtiyaçlarını ezgi taşları aracılığıyla karşıladıkları düşünülmektedir.

Çeşitli form ve büyüklükte yapılan bölmeler tüm evre yapılarında tercih edilen ve depolama amacıyla kullanılan mimari donanımlardır. Bölmelerin benzerleri Çeşme-Bağlararası IIa'da[344] ve etrafı taşlarla çevrelenmiş içinde mutfak kabı bulunmuş olan bölme Kaniş-Karum II. katta[345] açığa çıkarılmıştır.

Yerleşimde karşımıza çıkan atnalı formlu ocaklardan D evresinde tespit edilen üç adet ocağın formundaki değişikliklerden yola çıkarak bu ocakların Erken Tunç Çağı ocaklarından gelişmiş olduğunu söylemek mümkündür. Bu ocakların bir benzeri Troya'da karşımıza çıkar[346]. Yerleşimde karşımız çıkan tekli ve çiftli atnalı ocakların benzerlerine; Höyüktepe[347], Kaniş Karum[348], Kusura[349], Karahöyük[350], Beycesultan[351], Acemhöyük[352], Kamankale Höyük'te[353], çift atnalı ocak örneğine ise Kültepe'de[354] ve

[342] Özgüç 1986, s.2- lev.4-2,5-1.

[343] Öztan 2005, s.92.

[344] Şahoğlu 2007, s.317; Şahoğlu 2012, s.88.

[345] Özgüç 1986, s.6.

[346] Blegen vd. 1951, Fig.192.

[347] Ünan - Ünan 2020b, s.324, Fot.5.

[348] Özgüç 1950, s.31; Özgüç vd. 1953, s.13, 16; Özgüç 1959, s.23, 30, 39, 40; Özgüç 2005, s.56,

[349] Lamb 1937, Vol. LXXXVI Plate V-4-6-8.

[350] Alp 1981, s.375; Alp 1994, s.102; Alp 1994b, Lev. 247/754.

[351] Lloyd 1972, s.7, Pl.Ib.

[352] Öztan 2007, s.553.

[353] Omura 1994, s.278; Omura 1993, s.311.

[354] Özgüç 1964, s.39, fig.9.

Kayalıpınar'da[355] rastlanılmaktadır. Bitik'te Hitit katında bulunmuş olan ve bomos olarak adlandırılan ocağın dörtgen çıkıntılarının dar ve uzun olması ile Seyitömer örneklerinden ayrılır.

Seyitömer yerleşiminin her evresinde yapı içi ve yapı dışında kubbeli fırınlar tespit edilmiştir. Genelde yapıların köşelerine konumlandırılan fırınların yanı sıra yapı ortasına konumlandırılmış örnekler de mevcuttur. Kubbeli fırınlarının bazılarının tabanında taş döşeme kullanılmışken bazılarının kil ile sıvanmış olduğu tespit edilmiştir. Fırın tabanları ağız kısımlarına doğru eğimli yapılmıştır. Bahsi geçen fırınların benzer örnekleri Liman Tepe III[356], Çeşme-Bağlararası IIb[357], Yassıtepe Höyüğü[358], Kaniş-Karum II'de[359] ve Troya'da[360] karşımıza çıkar.

Seyitömer yerleşiminde çatı örtü sistemi ile ilgili veriler taban üzerinde karbonlaşmış ahşap kalıntılar ile duvarlarda yer alan ahşap dikme yuvaları sınırlıdır. B evresinde bir yapının tabanına düşmüş vaziyette tespit edilen karbonlaşmış ahşapların çatı örtü sisteminin iskeletini oluşturduğu düşünülmektedir. Söz konusu ahşapların üst kısımlarında tespit edilen kil tabakası ise çatı örtü sisteminin iskeletlerinin üst kısmının kil ile kaplandığını gösterir. Çatı örtü sistemi ile ilgili diğer veriler ise duvar içlerinde ve duvar önlerinde tespit edilen dikme yuvalarıdır. Ahşap dikme yuvarının görüldüğü yerleşimler arasında Liman Tepe[361] ve Kültepe'de[362] yer alır. Tabana düşmüş vaziyetteki

[355] Kaya 2013, s.430, res.12.

[356] Tuğcu 2012, s.80.

[357] Şahoğlu 2012, s.86

[358] Konakçı 2012, s.180.

[359] Özgüç 1986, s.13; Özgüç - Özgüç 1953, s.16, 20; Özgüç 1959, s.24, 28.

[360] Blegen vd. 1951, 155, Fig.116.

[361] Erkanal 2000, s.255.

[362] Özgüç 2005, s.55-56, lev. 21, 23, 24; Özgüç, 1950, s. 22; Özgüç 1953, s.26.

ahşap hatılların örneklerine ise Kamankale Höyük[363] ve Bolvadin Üçhöyük'te[364] rastlanılmıştır (Harita: 2).

Orta Tunç Çağı yerleşiminin C evresinde on yedi adet, B evresinde on iki adet olmak üzere toplam yirmi dokuz adet *intramural* mezar tespit edilmiştir. *Intramural* mezar tespit edilen diğer yerleşimler arasında Kültepe[365], Alişar[366], Konya-Karahöyük, Boğazköy[367] ve Beycesultan[368] yer alır.

Yapıların ve yerleşim planlarının bütünsel bir şekilde sunulması, her evredeki değişimleri ve yenilikleri anlamamıza olanak tanırken, yerleşimin gelişim sürecindeki önemli dönüşümleri de aydınlatmıştır.

Yapıların tesviye edilmesi, yerleşimci topluluğun yapısal bütünlüğü koruma çabalarının bir göstergesi olabilir. Yerleşimciler belli sebeplerden yapılarını yenileyerek hem mevcut sorunları gidermiş hem de daha verimli kullanabileceği bir yerleşim oluşturmuşlardır. Aynı zamanda, her evrenin bir önceki evrenin tekrarı olmaması, eski ile yeniyi birbirinden ayıran belirgin bir farklılık yaratmış ve bu sayede her evre kendi başına bir kimlik kazanmıştır. Bu tür bir yeniden inşaa süreci, toplumun sadece yapısal değil, aynı zamanda kültürel bir devamlılık sağlama arzusunu da yansıtıyor olabilir. Yani her yeni evre, geçmişin izlerinden tamamen kopmadan, ona yeni bir anlam ekleyerek varlığını sürdürmüştür.

Bu evrelerde toplam yüz yetmiş dört adet yapının incelendiği tabakalara ait yerleşim planları arasında organik bir bağ bulunmamasına rağmen, yerleşimin yeniden inşaa edilmesi ve yapı içerisinden *in-situ* durumda ele geçen buluntulardan yola çıkarak

[363] Omura 1988, s.315.

[364] Üyümez vd. 2024, s.404, harita 1, res.1.

[365] Özgüç 1950, s.51, 56.

[366] Schmidt 1932, s.88; von der Osten 1937, s.91,

[367] Bittel 1936, s.9; Bittel - Naumann 1952, s.116.

[368] Lloyd - Mellaart 1965, s.58, 73.

yerleşimde yaşamın kültürel bir kesinti olmaksızın devam ettiği ön görülmektedir[369]. Tabakalar arasında yerleşim planının tekrar edilmemesi yerleşimin farklı evrelerinde yapısal anlamda belirgin değişiklikler yaşandığını göstermektedir. Ancak yapı planları ve mimari donanımlar ile *in-situ* buluntular, yerleşimcilerin önceki evreden gelen kültürel unsurları, yaşam biçimlerini ve gelenekleri devam ettirdiğini, dolayısıyla yaşamın sürekliliğini koruduğunu ortaya koymaktadır. Bu durum, yerleşimcilerin zaman içinde fiziksel değişiklikler yapmış olsa da kültürel bağlarını sürdürmeye özen gösterdiklerini, yapılarındaki yenilemelerin sadece pratik bir ihtiyaçtan değil, aynı zamanda toplumsal ve kültürel bir devamlılıktan kaynaklandığını da düşündürmektedir.

[369] Bilgen 2023 yılında tamamladığı tez çalışmasında ele aldığı seramik kapların form ve hamur özelliklerinde evreler arası bir fark olmadığını, kap formlarında bir devamlılık olduğunu vurgulamıştır. Kolankaya-Bostancı, 2022 yılında "Seyitömer Höyük Taş Aletleri" adlı makalesinde dilgi teknolojisinde evreler arası farklılık olmadığını belirtmiştir.

VII. SONUÇ

İç Batı Anadolu'da yer alan Seyitömer Höyük'te gerçekleştirilen arkeolojik kazılar Erken Tunç Çağı II'den Orta Tunç Çağı'nın sonuna kadar kesintisiz bir yerleşimin varlığını ortaya koymuştur. Höyükte, alanın tamamında sistemli bir biçimde ve titizlikle gerçekleştirilen kazılar, elde edilen verilerin bir arada değerlendirilmesine olanak tanımıştır.

"Seyitömer Höyük Orta Tunç Çağı Mimarisi" adlı doktora tez çalışması kapsamında IV. tabakaya tarihlenen Orta Tunç Çağı'na ait dört evrede toplam 174 adet yapı incelenmiştir.

Evreler	Yapı Adedi	Payanda/Plastro	Seki	Bölme	Öğütme Tezgâhı	Atnalı Ocak	Fırın
D	10	-	-	3	2	3	2
C	72	8	7	12	10	10	7
B	57	7	9	11	5	7	16
A	35	2	5	14	1	2	4

Yerleşim planlarında konumları belirlenen yapılarda, taş, ahşap, kerpiç ve sıva gibi ana yapı malzemelerinin kullanımında evreler arasında temelde bir fark olmadığı tespit edilmiştir.

Yapıları oluşturan duvarlar tek yüzlü, çift yüzlü ve ikiz duvar olmak üzere üç farklı teknikte inşa edilmiştir; bu duvar teknikleri yapının konumuna ve çevresindeki yapılarla olan bağlantısına göre, yapıların ihtiyaçlarına uygun şekilde tercih edilmiştir.

Bu evrelerde bulunan yapılar tek, iki, üç ve dört odalı ve genelde dörtgen planlıdırlar. C evresinde bulunan bir yapı yedi odalı olması ve B evresinde bir yapının diğer yapılardan farklı olarak oval planda inşa edilmesi nedeniyle dikkati çekmektedir.

Yapı içlerinde yapıların fonksiyonelliğine katkıda bulunan mimari donanımlar arasında duvara bitişik olarak planlanan ve genellikle aynı duvar üzerinde bulunan seki, payanda/plastro, öğütme tezgâhı ve bölmeler yer alır. Bu donanımların, yapıların belli

noktasında konumlandırılması bilinçli bir planlamanın ürünü olup yapı içinde belirlenmiş günlük yaşam rutinlerine hizmet eden farklı kullanım alanları olarak karşımıza çıkar.

Bu donanımlar arasında yer alan yapıların içinde yapı duvarı ile birlikte oluşturulan sekiler bir duvarda ya da duvarların tamamını çevreleyecek şekilde karşımıza çıkmaktadır. Payanda/plastrolar özellikle yamaca yaslandırılarak inşa edilen yapıların duvarlarının ortasında dörtgen şekilli ya da köşelerinde çeyrek daire şeklinde planlanarak konumlandırılmıştır. Payanda/plastrolar duvarları güçlendirme maksadının yanı sıra özellikle çeyrek daire biçimli olanları raf diğerleri ise çatı örtü sistemini destekleyen yapı elemanı olarak da kullanılmış olmalıdır.

Yapı içlerinde duvara bitişik olarak konumlandırılan bir tarafında küp ve bir tarafında üzerine ezgi taşı yerleştirilen platform bulunan dörtgen formlu öğütme tezgâhları beslenme ihtiyacına yönelik öğütme işleminin gerçekleştirilmesine ve öğütülen ürünlerin depolanmasına olanak tanır. Genellikle duvara bitişik olarak konumlandırılan ve depolama amacıyla kullanılan bölmeler farklı inşaa teknikleri ile yapılmıştır. Plaka taşların dikey yerleştirilmesiyle, kerpiç blok ya da taşlarla örülerek ve kil ile oluşturulan bölmelerin bu nedenle kullanım amaçlarının birbirinden farklı olduğu düşünülmektedir. Bölmelerin farklı malzeme ve teknikte inşa edilmeleri, depolanan ürünün karakteri ile bağlantılı olmalıdır.

Yapının yaklaşık ortasında konumlandırılan atnalı ocak ve genellikle köşelere konumlandırılan fırınlar günlük yaşam rutinlerine hizmet eden diğer mimari donanımlardır. Atnalı formlu ocakların ısınma ve pişirme işlevlerini yanı sıra bezemeli örneklerine dayanarak inançla ilgili olabilecekleri düşünülmektedir. Fırınlar ise pişirme ve üretim faaliyetleri ile ilişkilendirilmiştir.

Yapıların çatı örtü sistemine ait veriler ise duvar içlerinde yer alan ahşap dikme yuvalarından ve tabana düşmüş vaziyetteki karbonlaşmış ahşaplardan elde edilmiştir. Farklı kalınlıktaki yatay ve dikey ahşap hatılların birbirini kesecek şekilde yerleştirildiği

ve sonrasında üzerlerinin bir kil tabakası ile kaplandığı görülmüştür. Ayrıca duvar içinde yer alan dikme yuvalarının sıklığı, bazı yapılar için ikinci katın varlığını düşündürmüş olup bu yapıların iki katlı yapıların alt katı olma olasılığı bulunmaktadır.

Yapıların tabanlarında sıkıştırılmış toprak daha çok tercih edilirken, taş döşemeli tabanlar ise yapının sadece bir kısmında, bölünmüş fonksiyonel alan yaratmak amacıyla tercih edilmiştir.

Yerleşimde yapı malzemelerinin, yapı elemanlarının, mimari donanımların her evrede kullanılması ve benzer inşa tekniklerinin uygulanması kültürel devamlılığının önemli göstergeleri arasında yer alır.

Yerleşim planları her evrede farklılık göstermekle birlikte, topografyanın bu planlamada etkili olduğu, bunun yanı sıra, ihtiyaç doğrultusunda gelişen bir planlamanın hâkim olduğunu belirtebiliriz. Bu doğrultuda evrelerin yerleşim planlarını kısaca değerlendirmek faydalı olacaktır.

D Evresine ait sınırlı sayıda yapının açığa çıkarılması yerleşim planının belirlenmesinde yetersiz kalmakla birlikte, yapıların konumlarından dolayı yerleşimin diğer evrelere göre daha geniş bir alana yayıldığını belirtmek mümkündür.

C Evresinde höyüğün üst düzlüğünün bir üst evre inşası sırasında tesviye edilmesi söz konusu evreye ait yapıların büyük kısmının tahrip olmasına sebep olmuştur. Fakat bu tesviye işleminden alt kodda yer alan sur ve sur temaslı yapılar etkilenmemiş olduğundan günümüze kadar uluşan yapılardan evrenin yerleşim planının topografyaya göre şekillendiği tespit edilmiştir. Özellikle bu evrede yerleşim anıtsal bir sur ile çevrelenmiştir. Açığa çıkarılan surun yapım aşamalarının incelenmesi sonucunda, surun erken kullanımında yerleşimin batısında yer alması ve payanda/plastrolarla desteklenmesi, savunma amacının yanı sıra yaklaşık (korunan) 4.50m. yüksekliği ile anıtsal görüntüsünün de önemsendiği izlenimini vermektedir. Surun yerleşimin erken evrelerinde görülmesi ETÇ sur geleneğinin sürdürüldüğü ancak OTÇ'de, Orta Anadolu

kültürlerinde görülen sandık duvar tekniğinden farklı olarak kazamatlı sur duvarı tekniğinde inşa edildiği tespit edilmiştir. Seyitömer suru bu durumda Orta Anadolu yerleşimlerindeki surların erken örneği olarak nitelendirilebilir. Yerleşimin güçlü olduğu ve nüfusunun fazla olduğu evreler, surun bulunduğu ve yapıların yoğun olduğu erken evreler olmalıdır. Ancak IV-B ve IV-A evresinde IV-C evresine oranla az sayıda yapı tespit edilmesi ve surun kullanımının sonlandırılması sebebiyle yerleşimin küçüldüğü ve eski görkemli günlerinin sona erdiği söylenebilir.

B Evresinde ise özellikle höyüğün tepe noktasında yoğunlaşan ve topografya dikkate alınarak düzenlenen yapılaşma, merkezde bir yapı topluluğu etrafında planlanmış izlemini vermektedir.

A Evresinde ise yerleşim planı merkezde yer alan dörtgen planlı bir yapı etrafında şekillenmiş olup diğer evrelere kıyasla en dar alanı kaplar. Bu nedenle yerleşimin bu evrede zamanla küçüldüğünü belirtmek mümkündür.

C ve B Evrelerinde yangın geçirmiş üç adet yapı içinde insan iskeletleri *in-situ* durumda tespit edilmiştir. Bu durum söz konusu yapılarda bir felaket meydana geldiğini akla getirmektedir. Ancak bu felaket sonucunda yalnızca bu yapılarda insan iskeletlerine rastlanması sebebiyle sadece bu yapılara bir saldırı olmuş olma olasılığını akla getirmektedir.

Bu yerleşimde, yer alan büyük boyutlu yapılar kamusal nitelikte olmalıdır.

Yerleşimde özellikle D ve A Evrelerinde az sayıda yapı tespit edildiği için bu evrelerde dini amaçlı bir yapının varlığı belirlenememiştir. Ancak C Evresinde karşımıza çıkan oval planlı yapının, inançla ilgili bir fonksiyonu olabileceği düşünülmektedir.

Ayrıca yerleşimde tespit edilen tüm duvarları boyunca seki bulunan bir yapının da aynı amaçla kullanılmış olduğunu belirtmek mümkündür. Bu durum, yerleşimcilerin tapınma ve dini ritüellerini büyük ve görkemli ibadet yerleri yerine daha küçük alanlarda, bireysel ya da küçük topluluklar halinde gerçekleştirilmiş olduğunu düşündürmektedir.

Bunun birlikte idollerin ve pişirme ısınma gibi fonksiyonlarının yanı sıra form ve özel bezemeleri ile atnalı formlu ocakların, yerleşimde ele geçirilen idoller ile birlikte inanç sistemi ile ilgili unsurların başında yer alıyor olmalıdır.

Her yapıda yer almayan atnalı ocakların yapıların terk edilmesi sırasında tahrip edilmiş olması muhtemeldir. Bir yapı içinde atnalı ocağın sadece izinin tespit edilmiş olması bu görüşümüzü destekler niteliktedir. Orta Anadolu yerleşimlerinde bu tip ocakların taşınabilir örneklerinin görülmesi de Seyitömer ocaklarının taşınabilir nitelikte yapılmamasına rağmen kullanımı iptal edilen yapılarda tahrip edildiği düşünülmektedir. Yapıların yenilenmesi sırasında özellikle yangın geçirmemiş yapıların boşaltıldığı, yapı içindeki malzemelerin ve çanak çömleğin taşındığı düşünülmektedir. Çanak çömlekler de form açısından evreler arası bir kesintinin olmadığını belirten Bilgen'in[370] bu görüşü düşüncemizi destekler niteliktedir. Depolama amacıyla kullanılan bölmelerin içinde bulunan ürünlerin (tahıl vb) ele geçirilmemesi de yapıların terk edilmeden önce boşaltıldığını gösteren veriler arasında sayılabilir.

Orta Tunç Çağı'nda bu yerleşimin evreleri oluşturulurken, Seyitömer Höyük'te Erken Tunç Çağları'ndan bu yana höyükte takip edebildiğimiz tesviye işleminin bu dönemin her evresinde de uygulandığı görülmüştür[371]. Tesviye işlemi sırasında, alt evrelere ait yapılarda bulunan ve taşınabilir olan kültür ögeleri üst evre yapılarında yeniden kullanılmak üzere alınmış, bu sebeple yapıların çoğunda *in-situ* durumda buluntu ele geçmemiştir. Yalnızca bazı yapılarda yoğun *in-situ* buluntulara rastlanılmıştır. Bu yapıların ortak özelliği, yangın geçirmiş olmaları ve bazı yapılar içerisinde yaşayan hane halkının da bu yangından doğrudan etkilenmiş olmalarıdır. Bu durumda, yapılar hiç

[370] Bilgen 2023.

[371] Tesviye, bir yerleşim alanının yeniden düzenlenmesi için uygun bir zemin oluşturmak amacıyla yapılan işlemdir.

dokunulmadan bırakılmış; içindeki kültürel öğeler ve hane halkıyla birlikte enkaza dönüşen yapılar, olduğu gibi bırakılıp sadece tesviye edilmiştir.

Yapı içlerinde *in-situ* durumda ele geçen buluntular, bu yapıların, tek bir amaca hizmet etmediğini, kullanım işlevlerinin çeşitlendiğini söz konusu yapılarda günlük yaşamın ve üretim faaliyetlerinin bir arada yürütüldüğünü ortaya koyar. Özellikle pota ve metal döküm kalıbı gibi buluntular, bu yapıların bir atölye veya üretim alanı olmasının ötesinde aynı zamanda bir yaşam alanı olarak da kullanıldığını ortaya koymaktadır. Bu bağlamda yaşam alanı ve üretim faaliyetlerinin yapıldığı alanların birbirinden ayrılmamış olduğunu söylemek mümkündür.

Yapı içlerinde, yoğun olarak ele geçen buluntuların başında yerleşimcilerin çarkta şekillendirdiği pişmiş toprak kaplar yer alır[372]. Seyitömerli ustaların ürettikleri yaygın seramik formları arasında kaseler, çömlekler, testiler yer alırken, çarık biçimli rithonlar, mataralar, hayvan biçimli körük parçaları[373] ve tek örnekle temsil edilen üzerinde asker betimi olan kap parçası Seyitömerli ustaların ulaştığı ileri seviyedeki üretim faaliyetlerini gösterir niteliktedir[374]. Bazı yapılarda toplu olarak ele geçen seramiğin günlük kullanımın çok üstünde bir niceliğe sahip olması, üretime yönelik faaliyetin göstergesidir. Fakat seramik üretim zincirinde yer alan ve bir yapıyı atölye olarak tanımlayabileceğimiz diğer veriler ile karşılaşılmamış olduğundan bu tarz buluntu yoğunluğunun fazla olduğu yapıların kullanım amacı atölye olarak sınırlandırılmamış söz konusu yapıların depolama amacıyla da kullanıldığı belirtilmiştir.

Sayısal olarak dikkati çeken ve yapı içlerinde toplu olarak ele geçen bir grupta hilal biçimli tezgâh ağırlıkları ve ağırşaklardan oluşan dokumacılıkla ilgili

[372] Bilgen 2023.

[373] Hayvan biçimli körük parçası hakkında kazı hafiri Bilgen, bu eserin alt kısmında bulunan iki adet tutamağın körük kullanımına uygun olmadığını düşündüğünden söz konusu eserin bir "libasyon kabı" olarak kullanılmış olduğunu önermiştir.

[374] Detaylı bilgi için bknz. Bilgen 2023.

buluntulardır[375]. Bu gruba ait buluntuların yoğun olması yerleşimde dokumacılık faaliyetlerinin önemli bir yer tuttuğunun göstergesidir.

Yerleşimde metal üretimine hizmet eden potalar, kalıplar, üfleçler ve körükler Seyitömer halkının Orta Tunç Çağı'nda metal üretiminde önemli bir yere sahip olduğunu gösteren kültür varlıklarıdır. Metal alet çeşitliliğinin fazla olduğu yerleşimde silah olarak karşımıza çıkan buluntular; hançerler, mızrak uçları, baltalar, kargı uçları, ok uçlarıdır. Günlük kullanım ile ilgili aletler ise bıçaklar, keskiler, deliciler, iğneler, oraklar, pipet ve cımbızlardır. Süs eşyaları ise saç iğneleri, küpeler, kolye taneleri ve boncuklar nicelik olarak fazla olan buluntular arasında yer alır[376].

Yontma taş endüstrisinde öne çıkan buluntular orak dilgiler ve bıçaklardır. Orak dilgilerinin daha çok tarım aktivitesinde kullanılmış oldukları tespit edilmiştir. Hane bazında bir üretimin varlığı göze çarpmakla birlikte Erken Tunç Çağı III döneminde taş alet çeşit ve miktarında azalma olmuştur. Taş aletlerin yapı içlerinde ele geçmesi günlük yaşam aktivitelerinde yoğun olarak kullanıldığını gösterir[377].

Yapılarda toplu olarak ele geçen seramik, metal ve dokumacılık ile ilgili buluntuların günlük kullanımın ihtiyacının çok üstünde bir niceliğe sahip olması, üretime yönelik faaliyetin göstergeleri arasında yer alır. Fakat üretim zincirinde yer alan ve bir yapıyı atölye olarak tanımlayabileceğimiz veri ile karşılaşılmamış olması sebebiyle, bu tarz buluntu yoğunluğunun fazla olduğu yapıların işlevi atölye olarak sınırlandırılmamıştır. Bu durumda çeşitli üretim faaliyetlerinin bazı yapılarda öne çıktığını söylemek mümkündür.

[375] Karaoğlan 2022.

[376] Başkurt-Usta 2023.

[377] Kolankaya-Bostancı 2022a, s.651-674.

Yerleşimde ele geçirilen çekiç başlı mühür ve damga mühür[378] gibi buluntular yerleşimin çanak çömlek[379] ve metal bulguları[380] Orta Anadolu ve Batı/Kuzeybatı Anadolu ile ilişkilerini göstermesi açısından önemlidir. Bu bulguların yanı sıra kurşun figürin[381], skarebe mühür[382] ve henüz yayımlanmamış olan hematit terazi ağırlıkları ise yerleşimin uzak mesafeli ticaretin bir parçası olduğunun göstergeleri arasında yer alır.

Seyitömer Höyük'te yerleşim içi ve dışındaki mezar alanlarının varlığı, ölümden sonraki yaşamla kurulan bağın göstergesidir. Seyitömer de *intramural* mezarlara rastlanılmıştır. Bu mezarlar, özellikle B ve C evresinde belirgin bir şekilde ortaya çıkmaktadır. İncelenen bu mezar tipleri arasında, basit toprak mezarlar, taş sandukalar, sanduka küpler ve çömlek mezarlar gibi farklı mezar türleri yer almaktadır. Bu mezarların yerleşimin çeşitli noktalarına konumlandırılmış olmaları, mezarların belirli bir yapıya ya da yerleşim planına göre yerleştirilmediğini, yani mezarların yer seçiminde bir düzen ya da bilinçli bir planlamanın bulunmadığını göstermektedir.

Bununla birlikte, sadece *intramural* mezarlar değil, *ekstramural* mezarlık alanlarının da kullanıldığı düşünülmektedir[383]. Yerleşimde her iki mezar alanının da kullanıldığı, yani hem yerleşim içindeki mezarların hem de yerleşim dışındaki mezarlıkların varlığı, o dönemde mezar yerlerinin seçiminde esnek davranıldığının göstergesi olarak değerlendirilmektedir.

Seyitömer Höyük, Orta Tunç Çağı yerleşiminde bir grup buluntu ise tarihlendirme açısından önemlidir. Bunlar arasında bulunan kurşun figürin OTÇ I'in sonu OTÇ II'nin

[378] Bilgen vd. 2015, s.113, Fig.130, s.115, Fig.132.

[379] Bilgen 2023.

[380] Başkurt-Usta 2023.

[381] Bilgen 2011, s.59-72.

[382] Bilgen - Bilgen 2015, s.114, Fig.131.

[383] Seyitömer Höyük OTÇ'de *extramural* mezarlık alanı tespit edilememiştir ancak *intramural* mezar sayısının az olması sebebiyle bir mezarlık alanının var olması gerektiği düşünülmektedir.

başına (Kültepe IB) tarihlendirilmiştir[384]. Çekiç başlı mühür ve disk biçimli metal mühür Asur Ticaret Kolonileri Çağı'nın sonu ile Erken Eski Hitit Dönemlerine tarihlendirilmektedir[385]. Seyitömer Höyük IV-D ve IV-A evrelerine ait radyokarbon analizleri ise %95.4 oranı ile MÖ. 1919-1743 (IV/D) ile MÖ. 1616-1500 (IV/A) tarih aralığında olduğu sonucu vererek[386] yerleşimden ele geçirilen buluntularla paralellik göstermektedir.

Seyitömer Höyüğünün her dönemde önemli bir yerleşim alanı olarak tercih edilmesinin sebepleri arasında, kil, maden yataklarına ve doğal kaynaklara yakın bir konumda yer alması ve Batı ve Kuzeybatı Anadolu'ya ulaşan önemli ticaret yolları üzerinde stratejik bir konumda bulunuyor olması yer alır. Höyük, bu stratejik avantajını ETÇ'den itibaren kazanmış olmalıdır. Bu sebeple gerek dönemsel ve yapısal gerekse sosyal ve siyasi durumunun gelişimini takip etmek adına OTÇ yerleşimi ile bir önceki dönem olan ETÇ yerleşimini kıyaslamak da faydalı olacaktır.

ETÇ'de dikdörtgen (megaron) planlı yapıların yan yana sıralanması ile oluşturulan radyal planlı yerleşim modeli uygulanmıştır. Bu yerleşim, dikdörtgen planlı yapıların arka duvarının yan duvarlara göre daha kalın inşa edilmesiyle oluşturulan sur ile çevrelenmiştir[387]. Söz konusu yerleşim planının yerini OTÇ'de gerek yapıların gerekse surun bağımsız olarak inşaa edildiği bir sisteme bırakmıştır. Bu iki dönem arasında yapı ve yerleşim planlarındaki keskin değişim toplumdaki siyasi ve sosyal değişimleri göstermesi açısından önemlidir. Ancak bu değişime rağmen yapı içlerinde bulunan ve depolama amaçlı kullanılan bölmeler ile kubbeli fırınların gelenek olarak OTÇ'de kullanılmaya devam edildiği tespit edilmiştir. Bu unsurlara ek olarak ETÇ yerleşiminde

[384] Marchetti 2003, s.412.

[385] Öztürk 2023, s.8.

[386] Ünan 2023, s.195.

[387] Ünan - Ünan 2022.

açığa çıkarılan terazi ağırlıkları[388], Suriye Şişeleri ve kadehler[389] ile Akad Dönemi'ne tarihlenen silindir mühürler[390], taş takı kalıpları[391], fayans boncuklar[392] ile birlikte bir grup takı ve yontmataş teknolojisi bulguları[393] Seyitömer Höyük ile Suriye-Mezopotamya arasındaki ilişkileri göstermesi bakımından önem taşımaktadır. Yukarıda da bahsedildiği üzere OTÇ'de Orta Anadolu ve Suriye-Mezopotamya ile ticari ilişkiler sürdürülmüştür. İç Batı Anadolu'da her iki dönemde de Anadolu, bir yandan Ege bir yandan da Mezopotamya ile ticari ilişkiler geliştirmiştir. Bu ticaret ağının deniz ve kara yoluyla yapıldığı yönünde görüşler mevcuttur[394]. Elde edilen bu bulgularla höyüğün, Kuzey Mezopotamya'dan başlayan[395] yol ağı Kilikia'yı (Tarsus-Gözlükule) izleyerek Konya ve Akşehir ovaları aracılığı ile Afyon-Altıntaş üzerinden Kütahya'ya ulaştığı[396] düşünülmektedir. Dolayısıyla Seyitömer Höyüğü'nün uzak mesafeli ticaretin önemli uğrak noktalarından biri olduğu açıktır. Bu ticari ilişkiler sonucu yerleşimde yerel özelliklerin hakim olduğu mimari geleneğin devam ettiğini belirtmek mümkündür.

OTÇ'de, İç Batı Anadolu ve Orta Anadolu'da önemli yerleşim merkezleri olarak karşımıza çıkan Beycesultan, Acemhöyük ve Kültepe yerleşimlerinde saraylar, tapınaklar ve diğer idari yapılar gibi merkezi yönetimle ilişkilendirilebilecek büyük yapı kompleksleri bulunmaktadır. Bu yapılar, bölgenin merkezi idari yönetim anlayışı ile doğrudan ilişkilidir ve iç içe geçmiş bir ekonomik, kültürel ve siyasi yapıyı yansıtır.

[388] Ünan 2022, s.33-47.

[389] Ünan 2023.

[390] Bilgen vd. 2015, s.148/Fig. 162.

[391] Ünan - Ünan 2020a, s.37-53.

[392] Ünan 2024.

[393] Kolankaya-Bostancı 2022a, s.503.

[394] Mellink 1986; Şahoğlu 2005; Efe 2007; Efe - Türkteki 2011; Oğuzhanoğlu 2019.

[395] Kılıç - Akkuş-Mutlu 2018, s.148-157.

[396] Efe 2003.

Seyitömer Höyük Orta Tunç Çağı'nda yerleşimi tamamen ortaya çıkarılmasına ve dönem boyunca kesintisiz olarak devam etmesine rağmen saray benzeri anıtsal bir yönetici yapısı açığa çıkarılmamıştır. Yerleşimde bir yöneticinin var olduğu ancak yöneticiye ait merkezi otoritenin göstergesi olan saray yapısının farklı mimari özellikler barındırmadığı bununla birlikte boyut olarak büyük olan yapıların konumu da göz önüne alınarak yerleşimde söz sahibi yönetici ile ilişkilendirilmiştir. Yöneticinin, yerleşimcilerin üretim ve ticaret faaliyetlerine katılım sağlayan, toplumsal iş birliğinin hakim olduğu ve halkla iç içe, eşitlikçi bir yönetim anlayışını benimsemiş olması da diğer sebepler arasında yer alır. Sonuç olarak sınıf ayrımı ve merkezi egemenlik anlayışı yerine eşitlikçi bir yapının hakim olduğu bu merkezde, saray gibi anıtsal idari yapılara ve merkezi otorite simgelerine ihtiyaç duyulmamış olmalıdır.

Orta Anadolu ve Batı Anadolu'daki merkezi otoritenin simgesi olan yapıları barındıran büyük boyutlu yerleşimler, bu dönemde Anadolu'da merkezi yönetimlerin ve krallıkların varlığını göstermektedir.

Özellikle Kültepe, Acemhöyük ve Troya gibi önemli merkezler, sadece bölgesel güçlerin değil, aynı zamanda uzak mesafeli ticaretin ve kültürel etkileşimin de merkezi olmuşlardır. Bu merkezler dışında Seyitömer Höyük gibi orta ölçekli yerleşimlerin, ikincil öneme sahip yerleşim olarak stratejik noktalarda yer alması, ticaretin ve bölgesel yönetimin etkinliği sürdürülmesi açısından önemli bir rol oynuyor olmalıdır. Bu tür yerleşimler hem yerel ekonomik faaliyetleri gerçekleştirmiş hem de uzak mesafeli ticaret ağı içinde yer almıştır. Stratejik noktalarda yer alan bu tip yerleşimlerin daha az merkeziyetçi bir yapıya sahip olarak varlıklarını sürdürdükleri düşünülmektedir.

Bölgede önemini ve ticari faaliyetlerini sürdüren höyük, Orta Anadolu'dan Batı ve Kuzeybatı Anadolu'ya açılan yolların üzerinde yer alarak uzak mesafeli ticaretin önemli durak noktalarından biri olarak öne çıkmaktadır. Höyük, bu konumuyla çevre bölgelerle olan ticaret bağlantılarını desteklemiş ve bölgenin ekonomik gelişimine

katkıda bulunmuş olmalıdır. Ayrıca, höyüğün bu stratejik konumu, ona yalnızca ticaret açısından değil, aynı zamanda kültürel ve sosyal etkileşim bakımından da özel bir önem kazandırmaktadır, bölgede yapılacak olan kazı çalışmaları açığa çıkartılacak olan Orta Tunç Çağı'na ait tabakalar içeren yerleşim[397] sayısı artıkça Seyitömer Höyüğü'nün bu dönemde üstlendiği rolü daha belirgin hale gelecektir.

[397] Bölgede büyük ölçekli yerleşimlerden bir olan ve Orta Tunç Çağı tabakaları içeren Tavşanlı Höyük Seyitömer Höyük'e göre büyük ölçekli bir höyüktür. Çalışmaların yakın geçmişte başlaması sebebiyle Orta Tunç Çağı'ndaki rolü ve önemi yakında zamanda anlaşılacaktır.

VIII. KAYNAKÇA

Akok, M. (1967), "*Kültepe Kazılarının Orta Anadolu Hitit Çağı Mimarisine Kazandırdığı Özellikler"* Paper presented at the VI. Türk Tarih Kongresi,Ankara.

Alp, S. (1957), ''Karahöyük Kazısı'', *Belleten*, 21 (84), 660-662.

Alp, S. (1994), Konya Civarında Karahöyük Kazılarında Bulunan Silindir ve Damga Mühürler, Ankara.

Alp, S, (1994b), "Konya Karahöyük 1992 yılı Kazısı", *XV. KST I*, Ankara, 269-272.

Altınöz, M., İnce, B., Sav, A., Dinçer, A., Cengiz, S., Yazıcı, Z., Altuncul, H., Bilgen, A. N. (2011), "Could a 3800-Yrs Old Brain Still Exert Traces of Life? Analysis on the Bases of Organic Lipids, DNA and Traces Elements", Archaelogical Research in Western Central Anatolia, The III. International Symposium of Archaelogy-Kütahya, 8th-9th March 2010, (Eds.) A. N. Bilgen, R. Von Den Hoff, S. Sandalcı, S. Silek, 232-248, Kütahya.

Aydın, N. (1991), "Seyitömer Höyük Kurtarma Kazısı 1989", *I. MKKS*, Ankara, 191-204.

Başaran-Mutlu, M. (2018), *M.Ö. 2. Binyıl Kuzey Ege Kültürel İletişim Ağı İçinde Maydos Kilisetepe Höyüğü*, Çanakkale On Sekiz Mart Üniversitesi Sosyal Bilimler Enstitüsü Arkeoloji Anabilim Dalı, Doktora Tezi, Çanakkale.

Başaran-Mutlu, M. (2019), "Maydos Kilisetepe Höyüğü M.Ö. 2. Binyıl Yerleşim Özellikleri", *The Journal of International Social Sciences*, Cilt 29, Sayı 1, 1-16.

Başaran-Mutlu, M. (2020) "Maydos Kilistepe Höyüğü VI. Tabaka Mimarisi", *Maydos I,* (Ed.) G. Sazcı, İstanbul, 99-116.

Başkurt-Usta, R. (2023), *MÖ 3. Ve 2. Binyıl'da Seyitömer Höyük Madenciliği*, Ankara Üniversitesi, Sosyal Bilimler Enstitüsü, Protohistorya ve Önasya Arkeoloji Anabilim Dalı, Yayımlanmamış Doktora Tezi.

Beyer, D. (2009), ''Zeyve Höyük (Porsuk 2007)'', *KST*, 30 (2), 385- 392.

Beyer, D. (2011), ''Zeyve Höyük Porsuk Excavations in 2009'', *KST*, 32 (4), 394-402.

Bilgen, A. N. (2008), "Seyitömer Höyüğü 2006 Yılı Kazısı", *29. KST*, (1), Ankara, 321 332.

Bilgen, A. N. (2009), "Seyitömer Höyüğü 2007 Yılı Kazısı", *30. KST*, (2), Ankara, 71-88.

Bilgen, A. N. (2011), *Seyitömer Höyük Kazısı Ön Raporu (2006-2010),* Kütahya.

Bilgen, A. N. (2013), *Seyitömer Höyük Kazısı Ön Raporu (2011-2012),* Kütahya.

Bilgen, A. N. (2015), *Seyitömer Höyük Kazısı Ön Raporu (2013-2014)*, Kütahya.

Bilgen, A. N., Coşkun, G., Bilgen, Z. (2010), "Seyitömer Höyüğü 2008 Yılı Kazısı", 3*1. KST*, (1), Ankara, 341-354.

Bilgen, A. N., Coşkun, G., Bilgen, Z., Yüzbaşıoğlu, N., Kuru, A. (2011), "Seyitömer Höyüğü 2009 Yılı Kazısı", *32. KST*, (1), Ankara, 367-380.

Bilgen, A. N., Coşkun, G., Bilgen, Z., Kuru, A., Yüzbaşıoğlu, N., Özcan, F. Ç., Çırakoğlu, S., Silek, S. (2012), "Seyitömer Höyüğü 2010 Yılı Kazısı", *33. KST*, (1), Ankara, 234-255.

Bilgen, A. N., Coşkun, G., Bilgen, Z., Ünan, N., Silek, S., Çırakoğlu, S., Özcan, F. Ç., Kuru, A., Kuzu, Z. (2013), "Seyitömer Höyük 2011 Yılı Kazısı", *34. KST*, (1), Ankara, 201-216.

Bilgen, A. N., Coşkun, G., Bilgen, Z., Ünan, N., Silek, S., Çırakoğlu, S., Özcan, F. Ç., Kuru, A., Erdinç, Z. (2014), "Seyitömer Höyüğü 2012 Yılı Kazısı", *35. KST*, (1), Ankara, 349-360.

Bilgen, A. N., Coşkun, G., Coşkun, Ç. F., Bilgen. Z., Dikmen, B., Akalın, B., Çırakoğlu, S., Özcan, F. Ç., Kuru, A., Erdinç, Z. (2015), "Seyitömer Höyüğü 2013 Yılı Kazısı", *36. KST*, (3), Ankara, 323-338.

Bilgen, A. N., Bilgen, Z., Çırakoğlu, S. (2015), "Erken Tunç Çağ Yerleşimi (V. Tabaka)" *Seyitömer Höyük I*, (Ed.) A. N. Bilgen, İstanbul, 119-186.

Bilgen, A. N., Bilgen, Z. (2015), "Orta Tunç Çağ Yerleşimi (IV. Tabaka)" *Seyitömer Höyük I*, (Ed.) A. N. Bilgen, İstanbul, 61-118.

Bilgen, A. N., Tütüncüler-Bircan, Ö. (2017), Seyitömer Höyük Buluntularından İp/Urgan Ve Dokuma Kumaş ile Deri Ayakkabı Numuneleri", *Arkeoloji ve Sanat Yayınları*, Sayı: 155, 23-34.

Bilgen, Z. (2010), *Seyitömer Höyüğü'nde Bulunmuş Orta Tunç Çağı'na Ait Bir Depo Mekanı*, Dumlupınar Üniversitesi, Sosyal Bilimler Enstitüsü, Arkeoloji Anabilim Dalı, Yayımlanmamış Yüksek Lisans Tezi.

Bilgen, Z. (2011), "Relations Between Seyitömer Mound and Central Anatolia in 2000 B.C", *Archaeological Resarch in Western Central Anatolia*, (Eds.) A. N. Bilgen, R. von den Hoff, S. Sandalcı, S. Silek, Kütahya, 59-72.

Bilgen, Z. (2023), *Seyitömer Höyük Orta Tunç Çağı Seramiği*, Adnan Menderes Üniversitesi, Sosyal Bilimler Enstitüsü, Arkeoloji Anabilim Dalı, Yayımlanmamış Doktora Tezi.

Blegen, C.W., Caskey, L. J., Rawson, M., Sperlıng, J. (1951), *Troy: The Third, Fourthand Fifth Settlements,* Vol I. Part 1-2: Text-Plate, Princeton University Press, New Jersey.

Blegen, C. W. (1963), *Ancient Peoples and Places Troy and Trojans, London*, Thames and Hundson.

Bittel, K. (1936), *Vorlaufigel Bericth über die Austgrabungen in Boğazköy*, Berlin.

Bittel, K., Naumann, R. (1952), *Boğazköy-Hattuşa I*, Stutgart.

Çambel, H., Özdoğan, M. (1984), "1983 Yılı Domuztepe Çalışmaları", *VI. KST*, Ankara, 259-272.

Çekicioğlu, M. (2009), *Seyitömer Höyüğü'nde Bulunan MÖ II. Bin Yıla Ait Metal İğneler*, Dumlupınar Üniversitesi, Sosyal Bilimler Enstitüsü, Arkeoloji Anabilim Dalı, Yayımlanmamış Yüksek Lisans Tezi.

Demir, A. (2006), "Anadolu'da Kent ve Konut", *Geçmişten Geleceğe Anadolu'da Malzeme ve Mimarlık,* İstanbul, 163-178.

Demirdelen, H. (2002), "2000 Yılı Külhöyük Kazısı'', *XII. MÇKKS*, 113-118.

Dönmez, Y. (1972), K*ütahya Ovası ve Çevresinin Fiziki Coğrafyası,* İstanbul.

Dörpfelt, W. (1902), *Troja Und İlion, Ergebnısse der Ausgrabungen ın den Vorhıstorıschen und Hıstorıschen Schıchten Von Ilıon*, 1870-1894.

Duru, R. (2003), *Unutulmuş Bir Başkent, Tilmen,* İstanbul.

Duru, R. (2016), *MÖ 8000'den MÖ 2000'e Burdur-Antalya Bölgesi'nin Altıbin Yılı*, Suna- İnan Kıraç Akdeniz Medeniyetleri Araştırma Enstitüsü, Antalya.

Edwards, G. R., Bittel, K., Miltner, F., Robert, L., M.A. Hafmann, G., Detweilwr, A. H., Özgüç, T., Alp, S., Fıratlı, N. (1959), "Summary of Archaeological Research in Turkey 1958, *Anatolian Studies 9*, 15-33.

Efe, T. (2003), "Pottery Distribution Within the Bronze Age of Western Anatolia and its Implications upon Cultural, Political (and Ethnic?) Entities", *Archaeological Essay in Honour of Homo amatus: Güven Arsebük için Armağan Yazılar,* (Ed.) M. Özbaşaran, O.Tanındı, A. Boratav, İstanbul, 87-105.

Efe, T. (2007), "The Theories of the 'Great Caravan Route' between Cilicia and Troy: The Early Bronze Age III Period in Inland Western Anatolia", *Anatolian Studies*, Vol. 57, 47-64.

Efe, T., Türkteki, M. (2011), "Erken Tunç Çağı'nda Bölgeler Arası İlişkiler" *Karşıdan Karşıya M.Ö 3. Bin'de Kiklad Adaları ve Batı Anadolu*, İstanbul, 232 -234.

Erkanal, H. (2000), "1998 Yılı Liman Tepe Kazıları", *XXI. KST*, (I), Ankara, 251-262.

Fidan, E., Karatak, A., Seçer-Fidan, S, Kocabaş, M. (2023), "Tavşanlı Höyük Kazısı 2021 Yılı Çalışmaları (İlk Sezon)", *42. KST*, Cilt:2, 245-254.

Erkanal, H., Aykurt, A. (2008), "Liman Tepe 2006 Yılı Kazıları", *29. KST* (3), 223-242.

Erkanal, H., Aykurt, A. (2017), "Liman Tepe 2015 Yılı Kara ve Sualtı Kazıları", *38. KST* (3), 133-150.

Garstang, J. (1953), *Prehistoric Mersin, Yümük Tepe in Southern Turkey*, Oxford, Clarendo Press.

Genç, S. (1987), *Mineraller- Kayaçlar, Jeolojik Yapılar ve Saha Jeolojisi*, Trabzon.

Girginer, K. S., Oyman-Girginer, Ö., Akıl, H., Cevher, M., Aklan, İ. (2014), "2012 Tatarlı Höyük Kazıları'', *35. KST*, (2), 182-196.

Greaves, A. M. (2003), *Miletos, Bir Tarih*, (Çev. H. Çınar, Öztürk), İstanbul.

Günel, S. (2014), "MÖ 2. Binde Çine-Tepecik Yerleşmesinin Batı Anadolu Arkeolojisindeki Yeri ve Katkıları", *Armağan Erkanal'a Armağan Anadolu Kültürlerine Bir Bakış,* (Eds.) N. Çınardalı-Karaaslan, A. Aykurt, N. Kolankaya-Bostancı, Y. H. Erbil, Ankara, 243-256.

Günel, S. (2016), "Batı Anadolu Coğrafyasında Çine-Tepecik Merkezi", (Eds.) Erkut S. -Dir Gavaz Ö., *Ahmet Ünal Armağanı*, 281-293.

İlaslı, A. (1996), "Seyitömer Höyüğü 1993 Yılı Kurtarma Kazıları", 6. *MKKS*, Ankara, 1-15.

Kaner, E. (2024), *MÖ II. Binyıl Batı Anadolusu'nda Kaymakçı Savunma Sistemi*, İstanbul Üniversitesi, Sosyal Bilimler Enstitüsü, Arkeoloji Anabilim Dalı, Yayımlanmamış Doktora Tezi.

Karaoğlan, H. (2010), *Seyitömer Höyüğü'nde Bulunan MÖ. II. Bin'e Ait Dokumacılıkla İlgili Buluntular*, Dumlupınar Üniversitesi, Sosyal Bilimler Enstitüsü, Arkeoloji Anabilim Dalı, Yayımlanmamış Yüksek Lisans Tezi.

Karaoğlan, H. (2020), "Seyitömer Höyük Orta Tunç Çağı'na Tarihlendirilen Küre Formlu Ağırşaklar*," (*Karnı Geniş Basık Küre ve Yarım Küre Biçimli), *Pamukkale Üniversitesi Sosyal Bilimler Enstitüsü Dergisi,* Sayı 38, 109-132.

Karaoğlan, H. (2022), *"*Seyitömer Höyük Orta Tunç Çağı Ağırşakları Üzerine Değerlendirme*" Seyitömer Höyük Kurtarma Kazısı 1989-2021*, (Ed.) S. Ünan, Ankara, 675-712.

Kaya, A. (2013), "Sivas Yıldızeli Kayalıpınar Kazısı", *22. MÇKKS*, Ankara, 427-440.

Kılıç, Y., Akkuş-Mutlu, S. (2018), "Eski Mezopotamya'da Şehirlerinin Oluşumunda Yolların Önemi" *Eski Yakındoğu'da Ulaşım Üzerine Yazılar,* (Eds.) B. Gökce P.Pınarcık, 149-160.

Kolankaya-Bostancı, N. (2022a), "Seyitömer Höyük Erken Tunç Çağı III Dönemi Yontmataş Topluluğu", *Seyitömer Höyük Kurtarma Kazısı 1989-2021*, (Ed.) S. Ünan, Ankara, 483-515.

Kolankaya-Bostancı, N. (2022b), *"*Seyitömer Höyük Orta Tunç Çağı Yontmataş Topluluğu*", Seyitömer Höyük Kurtarma Kazısı 1989-2021*, (Ed.) S. Ünan, Ankara, 651-674.

Konakçı, E. (2012), *Büyük ve Küçük Menderes Havzalarındaki MÖ 2. Bin Yıl Kültürlerinin Yeni Veriler Işığında Değerlendirilmesi*, Ege Üniversitesi, Sosyal Bilimler Enstitüsü, Arkeoloji Ana Bilim Dalı, Yayımlanmamış Doktora Tezi.

Kulakoğlu, F., Genç, E., Öztürk, G., Rıdvanoğulları, Y. (2023), "Yeni Dönem Kazı Sonuçları Işığında MÖ. 3. Binyıl Sonu-II. Binyıl Başında Kültepe-Kaniş", *H HÖYÜK*, Sayı: 12, 39-55.

Küçükkaya, A. G. (2000), *Taşların Bozulma Nedenleri ve Koruma Yöntemleri*, İstanbul.

Lamb, W. (1937), "Excavations at Kusura near Afyon Karahisar", *Archaeologia*, Second Series, Vol.LXXXVI, 1-64, London.

Lloyd, S. (1972), *Beycesultan Vol. 3: Late Bronze Age Architecture*, Part. 1, London.

Lloyd, S., Mellaart, J. (1965), *Beycesultan*, Vol. II, London.

Marchetti, N. (2003), “Workshops, Trading Routes and Divine Figures: On the Early M Middle Bronze II Syro-Anatolian Lead Figurines”, *Orientalia, NOVA SERIES, V Vol. 72, No. 4*, 390-420.

Mellink, M. J. (1986), “The Early Bronze Age in west Anatolia”, *The End of the Early Bronze Age in the Aegean* (Vol. VI). (Ed.) G. Cadogan, Leiden, 139-187.

Mermerci, D. (1994), “Oyaca Kasabası Külhöyük 1992 Kurtarma Kazısı” *IV. MKKS*, 17-38.

Naumann, R. (1998), *Eski Anadolu Mimarlığı*, (Çev. B. Madra), Ankara.

Neve, P. (1966), “Vorlaufiger Bericht über Ergebnisse der Ausgrabungen in Boghazköy in den Jahren 1964 und 1965. Die Grabungen Auf Büyükkale in Jahre 1964”, *MDOG*, 97.

Omura, S. (1988), “1996 Yılı Kaman-Kalehöyük Kazıları”, *19. KST* (1), Ankara, 311-322.

Omura, S. (1993), “1991 Yılı Kaman-Kalehöyük Kazıları”, *XIV. KST* (1), Ankara, 307-326.

Omura, S. (1994), “1992 Yılı Kaman-Kalehöyük Kazıları”, *XV. KST* (1), Ankara, 271-292.

Oğuzhanoğlu, U. (2019), “Büyük Menderes’ten Denize Uzanan Yollar: Güneybatı Anadolu Erken Tunç Çağı Bağlamında Yeni Gözlemler”, *ANADOLU/ANATOLIA*, Ek Dizi I, 4,101-114.

Öğreten, M. T., Kulakoğlu, F. (2024), “Kültepe-Kaniş Karum II. Kat Yerleşiminde Şehircilik ve Tüccar Evleri”, *37. Arkeometri Sonuçları Toplantısı*, Ankara, 309-320.

Özcan, F. Ç. (2010), *Seyitömer Höyük Çatı Örtü Sistemleri*, Dumlupınar Üniversitesi, Sosyal Bilimler Enstitüsü, Arkeoloji Anabilim Dalı, Yayımlanmamış Yüksek Lisans Tezi.

Özcan, A. (2019), Seyitömer Höyük'te Bulunmuş Orta Tunç Çağı'na Ait Dua Jesti, *ICMUSS, 2019 Uluslararası Multidisipliner Sosyal Bilimler Kongresi Tam M Metinler Kitabı*, Ankara, 33-44.

Özdemir, S. (2011), *Anadolu Tunç Çağı İskeletlerinin Paleodemografik ve Morfometrik Analizi: Kütahya Seyitömer Örneği*, Ankara Üniversitesi, Sosyal Bilimler Enstitüsü, Antropoloji (Paleoantropoloji), Yayımlanmamış Doktora Tezi.

Özdoğan, M. (1996), "Kulübeden Konuta: Mimarlıkta İlkler", *Tarihten Günümüze Anadolu'da Konut ve Yerleşme,* İstanbul, 19-30.

Özek, S. (2022), "Seyitömer Höyük Hayvan İskeletlerinin İlk Zooarkeolojik Bulguları*" Seyitömer Höyük Kurtarma Kazısı 1989-2021*, (Ed.) S. Ünan, Ankara, 857-877.

Özgüç, T. (1950), *Türk Tarih Kurumu tarafından yapılan Kültepe Kazısı 1948: Ausgrabungen in Kültepe*, Ankara.

Özgüç, T., N. (1953), Türk Tarih Kurumu Tarafından Yapılan Kültepe Kazısı Raporu 1949*, Ausgrabungen in Kültepe: Bericht über die im Auftrage der Türkischen Historischen Gesellschaft, 1949 durchgeführten Ausgrabungen*. Ankara.

Özgüç, T., (1954), "Kültepe'de 1953 Yılında Yapılan Kazılar", *Belleten, 18* (71), 357-372.

Özgüç, T., (1955), "Kültepe Hafriyatı 1954 II. Kat Eserleri". *Belleten, 19* (76), 445-452.

Özgüç, T. (1959), *Kültepe-Kaniş: Asur Ticaret Kolonilerinin Merkezinde Yapılan Yeni Araştırmalar,* Ankara.

Özgüç, T. (1986), *Kültepe-Kaniş Eski Yakındoğu'nun Merkezinde Yeni Araştırmalar*, Ankara.

Özgüç, T. (1964), 'The Art and Architecture of Ancient Kanish', *Anatolia,* Sayı:8, 27-65.

Özgüç, N., Özgüç, T. (1953), *Türk Tarih Kurumu Tarafından Yapılan Kültepe Kazısı Raporu 1949*, TTKY, V. Seri, No.12, Ankara.

Özgüç, T., (2005), *Kültepe Kaniş/Neşa*, İstanbul.

Öztan, A. (2007), "2005 Yılı Acem Höyük Kazıları" *28. KST*, (2), Ankara, 549-560.

Öztan, A. (2005), "2003 Yılı Acemhöyük Kazıları", *26. KST*, (2), Ankara, 91-102.

Öztürk, G. (2023), "Cultural Contiunuity from the Karum Period to the Hittite Empire P Period in Light of Stamp Seals and Impressions", *ADALYA 26*, 1-35.

Roosevelt, C. H., Luke, C., Ünlüsoy, S. (2016), "Kaymakçı Arkeoloji Projesi 2014 Yılı Kazı Sonuçları", *37. KST*, Ankara, 2. Cilt, 243-268.

Roosevelt C. H., Ünlüsoy, S., Luke, C. (2017), "Kaymakçı Arkeoloji Projesi 2015 Yılı Kazı Sonuçları", *38. KST*, Ankara, 2. Cilt, 563-586.

Sandalcı, S. (2022), *"Seyitömer Kurtarma Kazısı'nda Ele Geçen Figürinler"*, *Seyitömer Höyük Kurtarma Kazısı 1989-2021*, (Ed.) S. Ünan, Ankara, 325-416.

Sazcı, G. (2013), "Maydos Kılısetepe Hoyuğu Eıne Bronzezeıtlıche Hafensıedlung An Den Dardanellen", *Archäologisches Korrespondenzblatt Jahrgang 43*, Heft 1, 29-40.

Schmidt, E. F. (1932), *The Alishar Hüyük Seasons 1928 and 1929*, Part. I-II, Chicago.

Sevin, V. (2001), *Anadolu'nun Tarihi Coğrafyası I*, Ankara.

Silek, S. (2010), *Seyitömer Höyük İdolleri*, Dumlupınar Üniversitesi, Sosyal Bilimler Enstitüsü, Arkeoloji Anabilim Dalı, Yayınlanmamış Yüksek Lisans Tezi.

Süel, A. (2005), "Ortaköy/Şapinuwa Ören Yerinde 2003 Yılı Çalışmaları'', *26. KST*, (2), 243-250.

Süel, A., Süel, M. (2002), "2000 yılı Ortaköy/Şapinuwa Kazı Çalışmaları'', *23. KST*, (1), 413-418.

Sür, A., Sür Ö., Yiğitbaşıoğlu, H. (2001), *Mineraller ve Kayaçlar*, Ankara.

Symes, R. F. (2000), *Taşların Dünyası*, (Çev. Gürol Seyitoğlu), Ankara.

Şahoğlu, V. (2005), "The Anatolian Trade Network and the İzmir Region during the Early Bronze Age", *Oxford Journal of Archaelogy 24* (4), 339-361.

Şahoğlu, V. (2007), "Çeşme-Bağlararası: A New Excavation in Western Anatolia",

Middle Helladic Pottery and Synchronisms, 309-322.

Şahoğlu, V. (2012), "Çeşme-Bağlararası (2002-2005, 2009-)", *Dil ve Tarih-Coğrafya Fakültesi 75. Yıl Armağanı, DTCF, Arkeoloji Bölümü Tarihçesi ve Kazıları (1936-2011), Anadolu / Anatolia, Ek. III.2,* (Eds.) O. Bingöl, A. Öztan, H. Taşkıran, Ankara, 83-90.

Şahoğlu, V. (2014), "2012 Yılı Çeşme-Bağlararası Kazıları", *Ankara Üniversitesi Dil Ve Tarih-Coğrafya Fakültesi Arkeoloji Bölümü Dergisi Anadolu/Anatolia*, 179-194.

Şahoğlu, V., Çayır, Ü., Gündoğan, Ü, Tuğcu, İ. (2018), "Çeşme-Bağlararası: Batı Anadolu Sahil Kesiminde Bir Tunç Çağı Yerleşimi", *ANADOLU/ANATOLİA 44*, 371-389.

Şenyurt, Y., Akçay, A., Kamış, Y. (2015), "Ovaören 2013 Yılı Kazıları", *36/2. KST*, 101-120.

Tamer, Ş., Lafcioğlu, İ., Çavşi, S., Yazıcı, H. (2006), *Kütahya İl Çevre Durum Raporu,* Kütahya.

Taş, İ. (2011), "Hititçe Çivi Yazılı Belgelere Göre Ocak Kültü ve Ocağın Kutsallığı Üzerine Bazı Gözlemler", *Kubaba 18*, 7-18.

Taşçı, E., Ceylantekin, R., Yanık, G. (2020), "Seyitömer Höyük'ten Orta Tunç Çağı Seramik Örneklerinin Karakterizasyonu", *Kütahya Müzesi 2019 Yıllığı*, Sayı VII, 113-128.

Taşçı, E., Yıldızay, H., Ünan, N., Dağcı-Tekin, M. (2024), "Analyses and Comparison of Mudbrick Building Matarials from Seyitömer Höyük Early Bronze Age III and Middle Bronze Age", *TÜBA-AR 34*, 37-52.

Tibet, A., Laroche-Traunecker, F. (2012), "Les Fortifications Occidentales de Porsuk, Restitution et Modelisation des Etats les Plus Anciens'', *La Cappadoce Meridionale, de ls Prehistoire a la Periode Byzantine*, (Eds.) D. Beyer, O. Henry, A. Tibet, İstanbul, 111-130.

Topbaş, A. (1992), "Kütahya Seyitömer Höyüğü 1991 Yılı Kurtarma Kazısı", *II. MKKS*, Ankara, 1-30.

Topbaş, A. (1993), "Kütahya Seyitömer Höyüğü 1992 Yılı Kurtarma Kazısı", *III. MKKS*, Ankara, 297-310.

Topbaş, A. (1994), "Seyitömer Höyüğü 1992 Yılı Kurtarma Kazısı", *IV. MKKS*, Ankara, 297-301.

Tuğcu, İ. (2012), *İzmir İli Orta Tunç Çağı Mimarisi*, Ankara Üniversitesi, Protohistorya ve Önasya Arkeolojisi Anabilim Dalı, Yayımlanmamış Doktora Tezi, Ankara.

Ünan, N. (2013), "Seyitömer Mimarisinin Malzeme ve Teknik Açıdan Değerlendirilmesi", *Kubaba 22,* 7-19.

Ünan, N. (2014), "Seyitömer Höyük Erken Tunç Çağı III Ocakları", TÜBA-AR Türkiye Bilimler Akademisi Dergisi, 17, 73-82.

Ünan, N. (2019), "Seyitömer Höyük Orta Tunç Çağı'nda Tahıl Üretim ve Depolama Faaliyetlerinin İrdelenmesi", *Kütahya Müzesi 2018 Yıllığı*, (Ed.) S. Ünan, Ankara, 111-126.

Ünan, N. (2022), "İç Batı Anadolu'da Yeni Bir Ticaret Merkezi: Seyitömer Höyük'den Bir Grup Terazi Ağırlığı", *Seyitömer Höyük Kurtarma Kazısı 1989-2021*, (Ed.) S. Ünan, Ankara, 33-47.

Ünan, N. (2023), *Seyitömer Höyük VI. Tabaka Mimarisi ve Çanak Çömleği*, Pamukkale Üniversitesi, Arkeoloji Enstitüsü, Yayımlanmamış Doktora Tezi.

Ünan, N. (2024), "Seyitömer Höyük'te Ele Geçirilen Bir Grup Hayvan Figürlü Boncuk Üzerine Değerlendirme", *Lycus*, Sayı: 10, 15-23.

Ünan, S., Kaygısız, S. (2022), "Seyitömer Höyük 2019-2021 Yılı Orta Tunç Çağı Bulguları Üzerine Değerlendirme" *Seyitömer Höyük Kurtarma Kazısı 1989-2021*, (Ed.) S. Ünan, Ankara, 605-650.

Ünan, S., Ünan, N. (2020a), "Stone Jewelry Moulds from Seyitömer Höyük", *Talanta LII*, 37-53.

Ünan, S., Ünan, N. (2020b), *"*Höyüktepe Orta Tunç Çağı 2015-2016 Yılı Bulguları Üzerine Bir Değerlendirme*", Kütahya Kureyşler Barajı Kurtarma Kazıları 2015-2016*, (Ed.) S. Ünan, Ankara, 323-352.

Ünan, S., Ünan, N. (2022), "Seyitömer Höyük Erken Tunç Çağı III (D Evresi) Yerleşimi Üzerine Bir Ön Değerlendirme", *Seyitömer Höyük Kurtarma Kazısı 1989-2021*, (Ed.) S. Ünan, Ankara, 49-323.

Ünan, S., Ünan, N., Bilgiç, H., Andaç, M. (2020), "Seyitömer Kurtarma Kazısı 2019", Kütahya Araştırmaları 2019 Yıllığı, *Kütahya Arkeoloji, Sanat Tarihi ve Tarih Araştırmaları*, (Ed.) S. Ünan, Sayı VII. Ankara, 1-16.

Ünan, S., Ünan, N., Bilgiç, H., Andaç, M. (2021), "Seyitömer Kurtarma Kazısı 2020 Yılı Çalışmaları", *Kütahya Arkeoloji, Sanat Tarihi ve Tarih Araştırmaları*, (Ed.) S. Ünan, Sayı VIII, Ankara, 1-19.

Ünan, S., Ünan, N., Kaygısız, S. (2024), "Seyitömer Höyük: Orta Tunç Çağı'na Tarihlendirilen Döküm Kalıbına Dair Değerlendirmeler", *MT Bilimsel*, Sayı. 25, 25-33.

Üyümez, M., Koçak, Ö., Baytak, İ., Bilgin, M., Uğur, T., Akkemik, Ü., Aytek, A. İ., Yavuz, A. Y., Aladağ, B. (2024), "Bolvadin Üçhöyük 2021-2022 Yılları Kazıları", *43. KST (2)*, 389-407.

Vuruşkan, O. (2015), *Seyitömer Höyük 24 No.lu Orta Tunç Çağı (IVA) Mekanının Değerlendirilmesi*, Dumlupınar Üniversitesi, Sosyal Bilimler Enstitüsü, Arkeoloji Anabilim Dalı, Yayımlanmamış Yüksek Lisans Tezi.

Yağcı, R. (2017), "2015 Soli Pompeiopolis Kazıları'', *38. KST*, (2), 509-518.

Yağcı, R., Kaya, F. H. (2012), "Soli Pompeiopolis Kazıları 2010'', *33. KST*, (2), 169-178.

Yanık, G. (1997), *Seyitömer (Kütahya) Kömür Havzası Killerinin Jeolojisi, Minorolojisi ve Seramik Endüstrisinde Kullanım Olanakları*, Dumlupınar Üniversitesi, Fen

Bilimleri Enstitüsü, Maden Mühendisliği Ana Bilim Dalı, Yayımlanmamış Yüksek Lisans Tezi.

Yanık, G. (2022), "Seyitömer Bölgesi Jeolojisi", *Seyitömer Höyük Kurtarma Kazısı 1989 -2021*, (Ed.) S. Ünan, Ankara, 2022, 21-31.

Yüzbaşıoğlu, N. (2010), *Seyitömer Höyük Sivil Mimarisinin Gelişimi ve Özellikleri*, Dumlupınar Üniversitesi, Sosyal Bilimler Enstitüsü, Arkeoloji Anabilim Dalı, Yayımlanmamış Yüksek Lisans Tezi.

Vincenzi de T. (2014), "Development of the "Kastenmauern" Building Technique in Anatolia in the First Half of the II Millennium B.C.", *Krieg und Frieden im Alten Vorderasien*, Band 401, 851-860.

Von der Osten, H. H. (1937), The Alishar Hüyük, Seasons of 1930-32, Part II, *OIP XXIX*, Chicago.

Zenci, M. (2016), *Seyitömer Höyük Orta Tunç Çağı Mezarlarının Etnoarkeolojik Açıdan İncelenmesi*, Dumlupınar Üniversitesi, Sosyal Bilimler Enstitüsü, Arkeoloji Anabilim Dalı, Yayımlanmamış Yüksek Lisans Tezi.

MİMARİ ÇİZİM LEJANTI


Giriş/Geçiş


Atnalı Ocak


Taş Döşeme


Payanda/Plastro (Çeyrek Daire Biçimli)


Payanda/Plastro

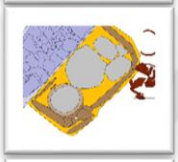
Öğütme Tezgâhı


Ahşap Dikme Yuvası


Bölme


Fırın

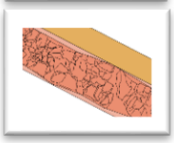
Seki

IX.YAPI KATALOĞU

D EVRESİ YAPI KATALOĞU

KATALOG NO:	1	***Buluntu Listesi No:***	1
Yapı No:	D01		
Konum:	J8-K8	***Kazı Raporu No:***	20 No.lu Mekan
Ölçüleri:	4,32x5,60m.		
Üst Seviye:	1168,45m.	***Duvar Kalınlıkları:***	0,40-0,77m.
Giriş/Geçiş Konumu:	Güneybatı (?)	***Giriş/Geçiş Ölçüsü***	0,70m.
Taban:	Sıkıştırılmış Toprak	***Taban Seviyesi:***	1167,93-1168,05m.
Seki Konumu:	-	***Seki Ölçüsü:***	-
Bölme Konumu:	-	***Bölme Ölçüsü:***	-
Ahşap Dikme Yuvası Konumu:	-	***Ahşap Dikme Yuvası Çapı:***	-
Ocak Konumu:	Kuzey	***Ocak Çapı:***	0,47m.
Fırın Konumu:	-	***Fırın Çapı:***	-
Öğütme Tezgâhı Konumu:	-	***Öğütme Tezgâhı Ölçüsü:***	-
Destek Payandası Konumu:	-	***Destek Payandası Ölçüsü:***	-
Taş Döşemeli Alan Konumu:	-	***Taş Döşemeli Alan Ölçüsü:***	-
Niş Konumu:	-	***Niş Ölçüsü:***	-

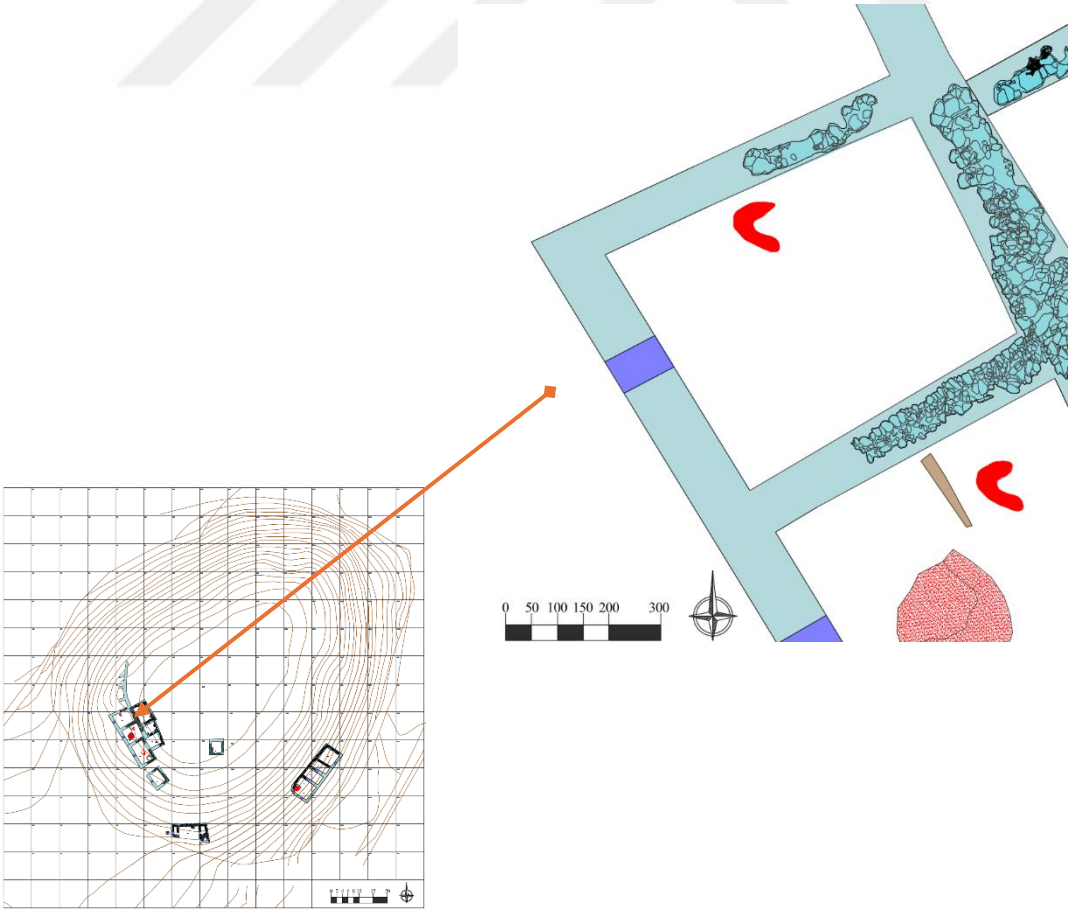

KATALOG NO:	2	***Buluntu Listesi No:***	2
Yapı No:	D02		
Konum:	JK.8	***Kazı Raporu No:***	21 No.lu Mekan
Ölçüleri:	5,00x5,21m.		
Üst Seviye:	1168,93m	***Duvar Kalınlıkları:***	0,70-0,40m.
Giriş/Geçiş Konumu:	Batı (?)	***Giriş/Geçiş Ölçüsü***	0,70m.
Taban:	Sıkıştırılmış Toprak	***Taban Seviyesi:***	1167,73m.
Seki Konumu:	-	***Seki Ölçüsü:***	-
Bölme Konumu:	-	***Bölme Ölçüsü:***	-
Ahşap Dikme Yuvası Konumu:	-	***Ahşap Dikme Yuvası Çapı:***	-
Ocak Konumu:	Kuzey	***Ocak Çapı:***	0,45m.
Fırın Konumu:	Orta Kısımda	***Fırın Çapı:***	2,00m.
Öğütme Tezgâhı Konumu:	-	***Öğütme Tezgâhı Ölçüsü:***	-
Destek Payandası Konumu:	-	***Destek Payandası Ölçüsü:***	-
Taş Döşemeli Alan Konumu:	-	***Taş Döşemeli Alan Ölçüsü:***	-
Niş Konumu:	-	***Niş Ölçüsü:***	-

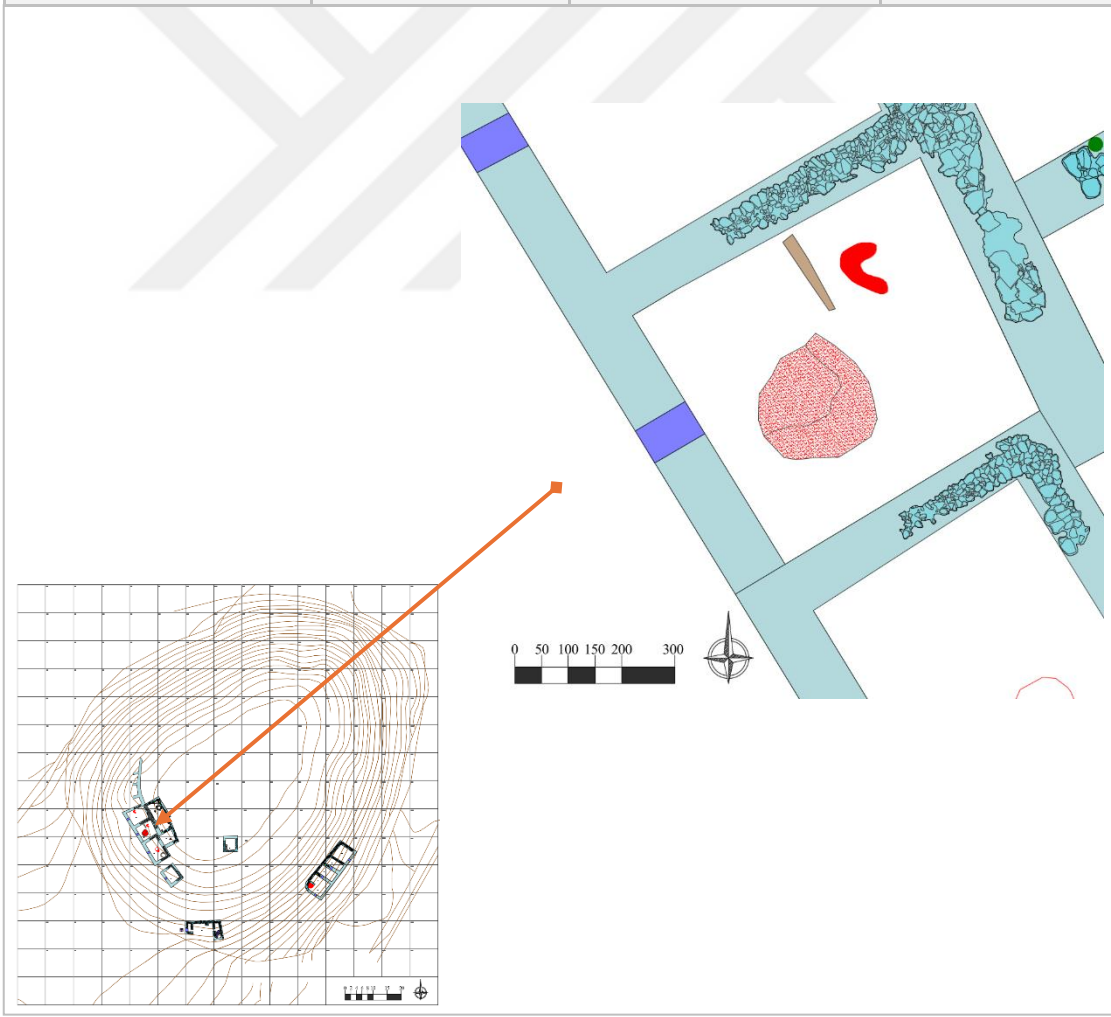

KATALOG NO:	3	***Buluntu Listesi No:***	-
Yapı No:	D03		
Konum:	L8 L9	***Kazı Raporu No:***	24 No.lu Mekan
Ölçüleri:	4,55x7,17m.		
Üst Seviye:	1168,70m.	***Duvar Kalınlıkları:***	0,50-0,70m.
Giriş/Geçiş Konumu:	Güneybatı (?)	***Giriş/Geçiş Ölçüsü***	0,70m.
Taban:	Sıkıştırılmış Toprak	***Taban Seviyesi:***	1168,03m.
Seki Konumu:	-	***Seki Ölçüsü:***	-
Bölme Konumu:	Doğu Köşe	***Bölme Ölçüsü:***	1,0x1,30m.
Ahşap Dikme Yuvası Konumu:	-	***Ahşap Dikme Yuvası Çapı:***	-
Ocak Konumu:	Yaklaşık yapının ortasında	***Ocak Çapı:***	0,73m.
Fırın Konumu:	-	***Fırın Çapı:***	-
Öğütme Tezgâhı Konumu:	-	***Öğütme Tezgâhı Ölçüsü:***	-
Destek Payandası Konumu:	-	***Destek Payandası Ölçüsü:***	-
Taş Döşemeli Alan Konumu:	-	***Taş Döşemeli Alan Ölçüsü:***	-
Niş Konumu:	-	***Niş Ölçüsü:***	-

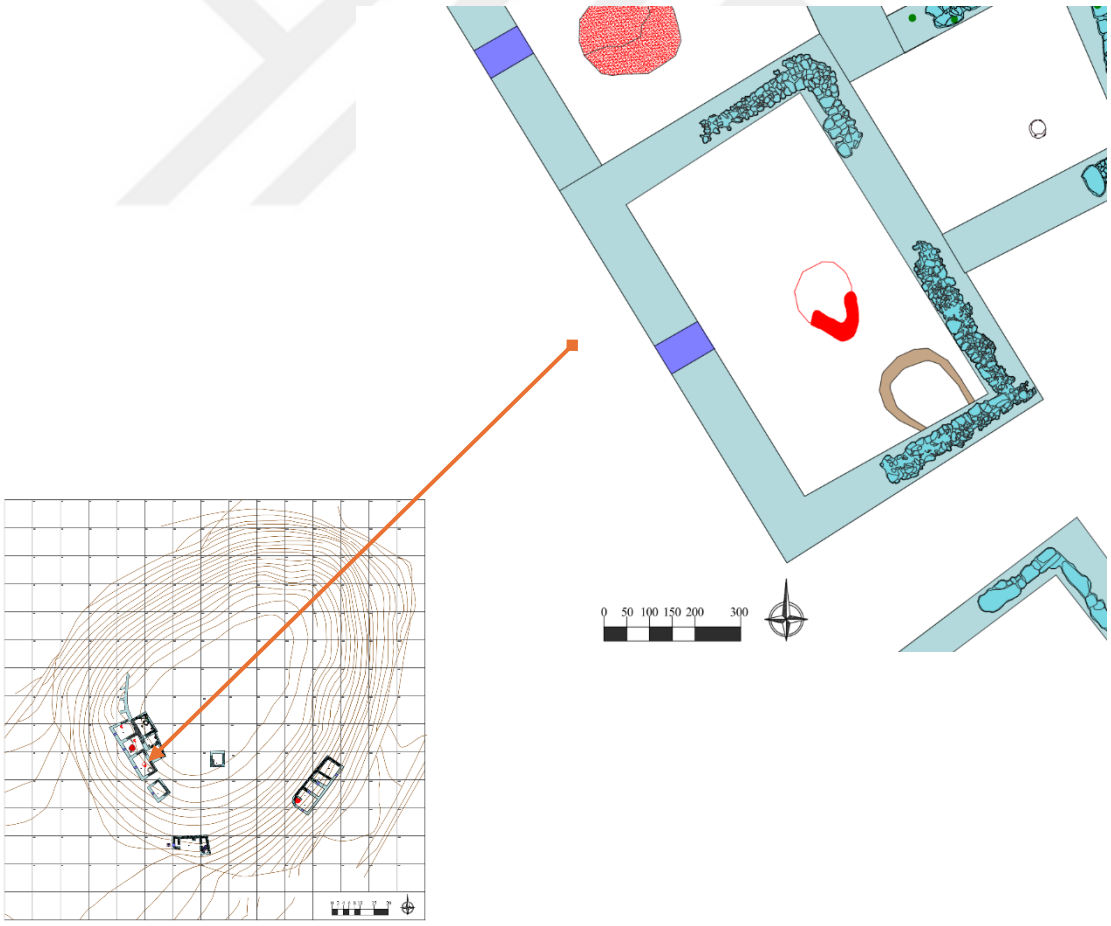

KATALOG NO:	4	***Buluntu Listesi No:***	3
Yapı No:	D04		
Konum:	U.JK8-9	***Kazı Raporu No:***	107 No.lu Mekan
Ölçüleri:	4,20x6,51m.		
Üst Seviye:	1171,10m.	***Duvar Kalınlıkları:***	0,33-0,97m.
Giriş/Geçiş Konumu:	-	***Giriş/Geçiş Ölçüsü***	-
Taban:	Sıkıştırılmış Toprak	***Taban Seviyesi:***	1170,06-1169,35m.
Seki Konumu:	-	***Seki Ölçüsü:***	-
Bölme Konumu:	-	***Bölme Ölçüsü:***	-
Ahşap Dikme Yuvası Konumu:	Kuzeydoğu (3 adet) Güneybatı (3 adet) Güneydoğu (2 adet)	***Ahşap Dikme Yuvası Çapı:***	0,20-0,41m.
Ocak Konumu:	-	***Ocak Çapı:***	-
Fırın Konumu:	-	***Fırın Çapı:***	-
Öğütme Tezgâhı Konumu:	Kuzeydoğu	***Öğütme Tezgâhı Ölçüsü:***	0,47x1,51m.
Destek Payandası Konumu:	-	***Destek Payandası Ölçüsü:***	-
Taş Döşemeli Alan Konumu:	-	***Taş Döşemeli Alan Ölçüsü:***	-
Niş Konumu:	-	***Niş Ölçüsü:***	-

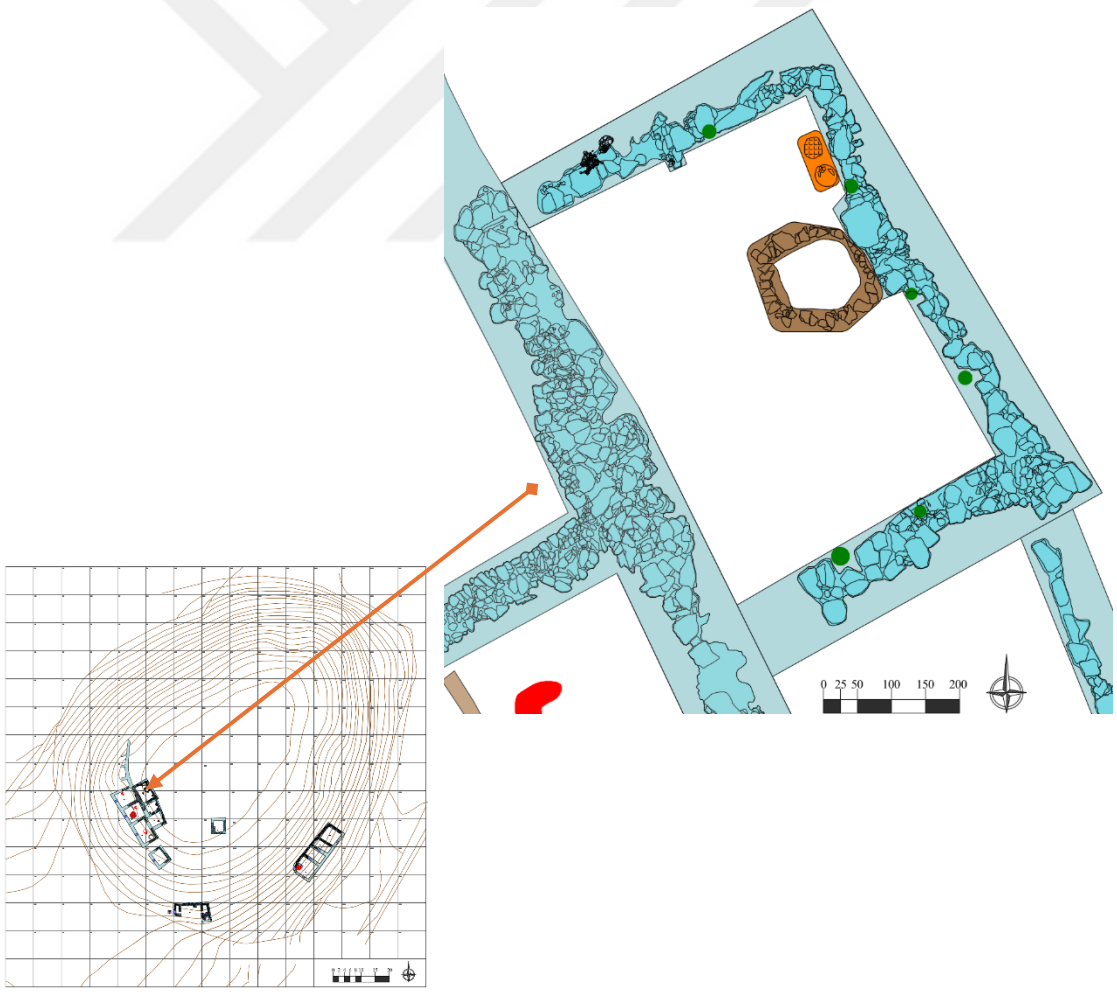

KATALOG NO:	5	***Buluntu Listesi No:***	4
Yapı No:	D05		-
Konum:	U K-9	***Kazı Raporu No:***	106 No.lu Mekan
Ölçüleri:	4,35x9,25m. .	***A Odası:*** ***B Odası:***	4,00x4,50m. 4,30x6,60m.
Üst Seviye:	1170,96m.	***Duvar Kalınlıkları:***	0,60-0,75m.
Giriş/Geçiş Konumu:	Güney Duvarı	***Giriş/Geçiş Ölçüsü***	0,70m.
Taban:	Sıkıştırılmış Toprak	***Taban Seviyesi:***	117,57-1169,61m. 1170,32-1170,04m.
Seki Konumu:	-	***Seki Ölçüsü:***	-
Bölme Konumu:	A Odası, Güneydoğu Köşe	***Bölme Ölçüsü:***	0,40x0,73m.
Ahşap Dikme Yuvası Konumu:	Doğu duvarı ve ara bölme duvarı	***Ahşap Dikme Yuvası Çapı:***	0.20x0.30m.
Ocak Konumu:	-	***Ocak Çapı:***	0.55m.
Fırın Konumu:	-	***Fırın Çapı:***	-
Öğütme Tezgâhı Konumu:	-	***Öğütme Tezgâhı Ölçüsü:***	-
Destek Payandası Konumu:	-	***Destek Payandası Ölçüsü:***	-
Taş Döşemeli Alan Konumu:	-	***Taş Döşemeli Alan Ölçüsü:***	-
Niş Konumu:	-	***Niş Ölçüsü:***	-

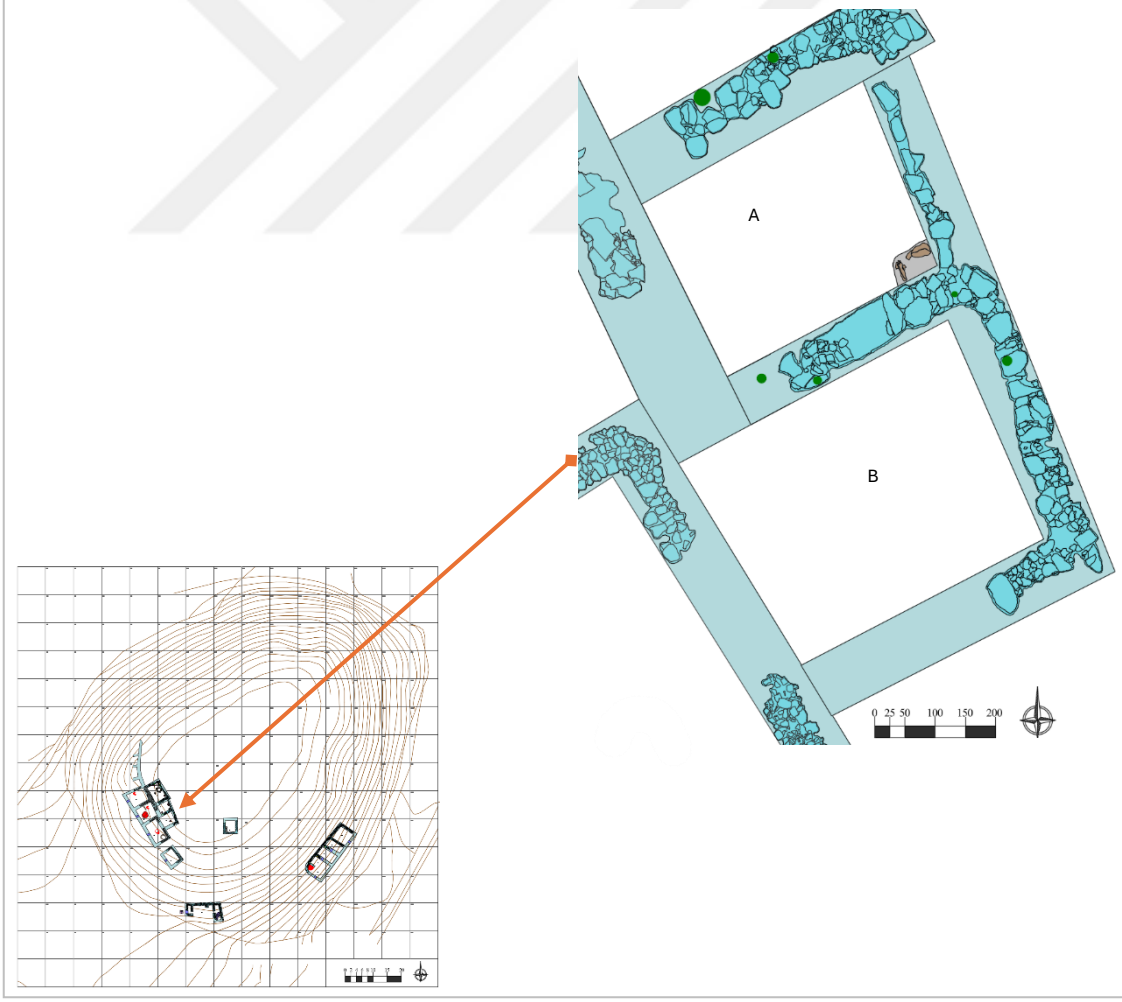

KATALOG NO:	6	***Buluntu Listesi No:***	5
Yapı No:	D06		
Konum:	L14-15, M14-15	***Kazı Raporu No:***	5 No.lu Mekan
Ölçüleri: ***A Odası:*** ***B Odası:***	5,72x14,16m. 2,08x4,20m. 3,65x3,70m.	***C Odası:*** ***D Odası:***	2,54x3,20m. 2,02x2,16m
Üst Seviye:	1165,40m.	***Duvar Kalınlıkları:***	0,50x-0,80m.
Giriş ***A Odasından B Odasına Geçiş:***	Güneybatı (?) Kuzeydoğu Duvarı (?)	***Giriş Ölçüsü:*** ***Geçiş Ölçüsü:***	0,70m. 0,70m.
Taban:	Sıkıştırılmış Toprak	***Taban Seviyesi: A Odası:*** ***B Odası:***	116,86-1164,55m. 1165,09-1165,07m.
Seki Konumu:	-	***Seki Ölçüsü:***	-
Bölme Konumu:	-	***Bölme Ölçüsü:***	-
Ahşap Dikme Yuvası Konumu:	-	***Ahşap Dikme Yuvası Çapı:***	-
Ocak Konumu:	-	***Ocak Çapı:***	-
Fırın Konumu:	D Odası	***Fırın Çapı:***	0,70m.
Öğütme Tezgâhı Konumu:	-	***Öğütme Tezgâhı Ölçüsü:***	-
Destek Payandası Konumu:	D Odası	***Destek Payandası Ölçüsü:***	1,70m.
Taş Döşemeli Alan Konumu:	-	***Taş Döşemeli Alan Ölçüsü:***	-
Niş Konumu:	-	***Niş Ölçüsü:***	-

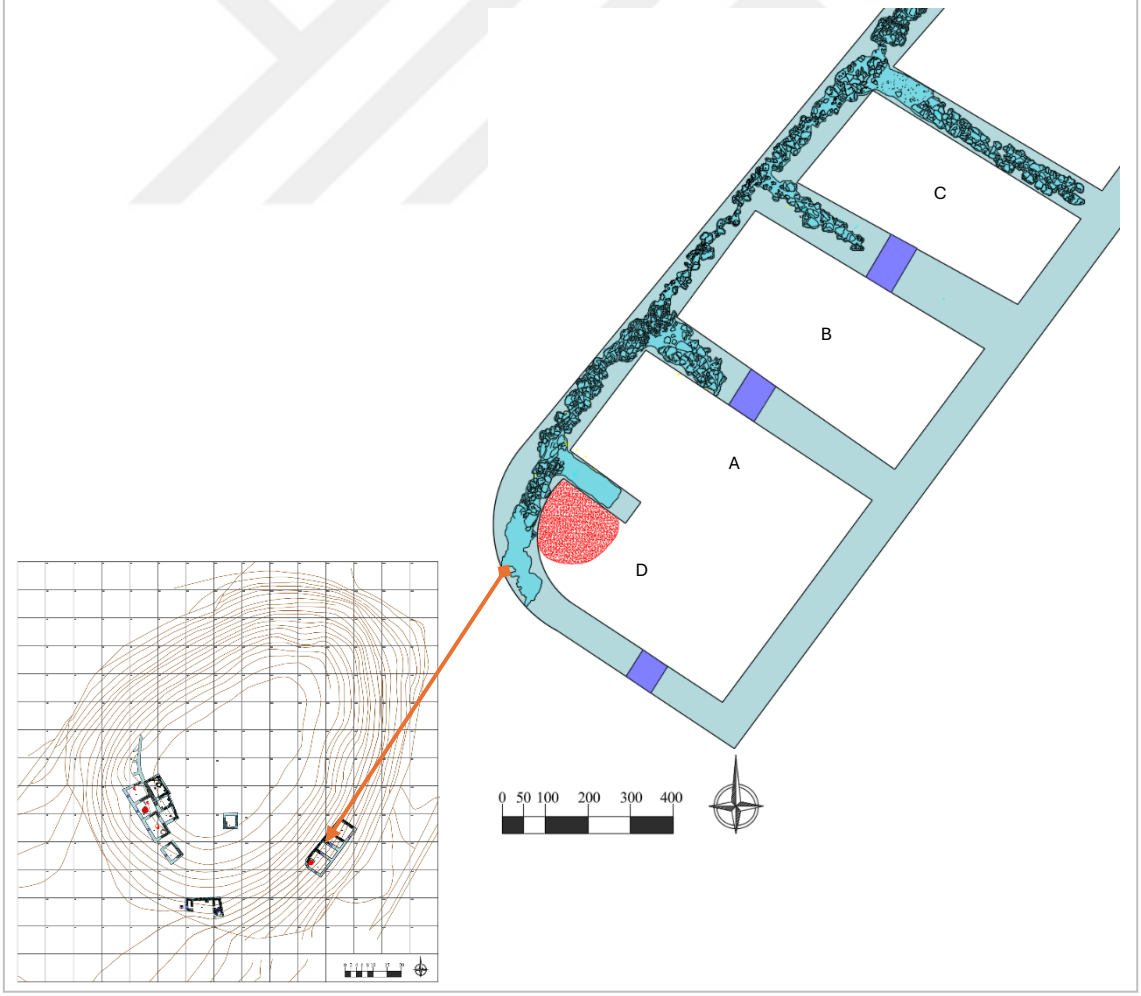

KATALOG NO:	7	***Buluntu Listesi No:***	6
Yapı No:	D07		
Konum:	L.15	***Kazı Raporu No:***	4 No.lu Mekan
Ölçüleri:	3,10x4,00m.		
Üst Seviye:	1165,15m.	***Duvar Kalınlıkları:***	0,50x0,78m.
Giriş/Geçiş Konumu:	Güneydoğu Duvarı (?)	***Giriş/Geçiş Ölçüsü***	-
Taban:	Sıkıştırılmış Toprak	***Taban Seviyesi:***	1164,25m.
Seki Konumu:	-	***Seki Ölçüsü:***	-
Bölme Konumu:	-	***Bölme Ölçüsü:***	-
Ahşap Dikme Yuvası Konumu:	-	***Ahşap Dikme Yuvası Çapı:***	-
Ocak Konumu:	-	***Ocak Çapı:***	-
Fırın Konumu:	-	***Fırın Çapı:***	-
Öğütme Tezgâhı Konumu:	-	***Öğütme Tezgâhı Ölçüsü:***	-
Destek Payandası Konumu:	-	***Destek Payandası Ölçüsü:***	-
Taş Döşemeli Alan Konumu:	-	***Taş Döşemeli Alan Ölçüsü:***	-
Niş Konumu:	-	***Niş Ölçüsü:***	-

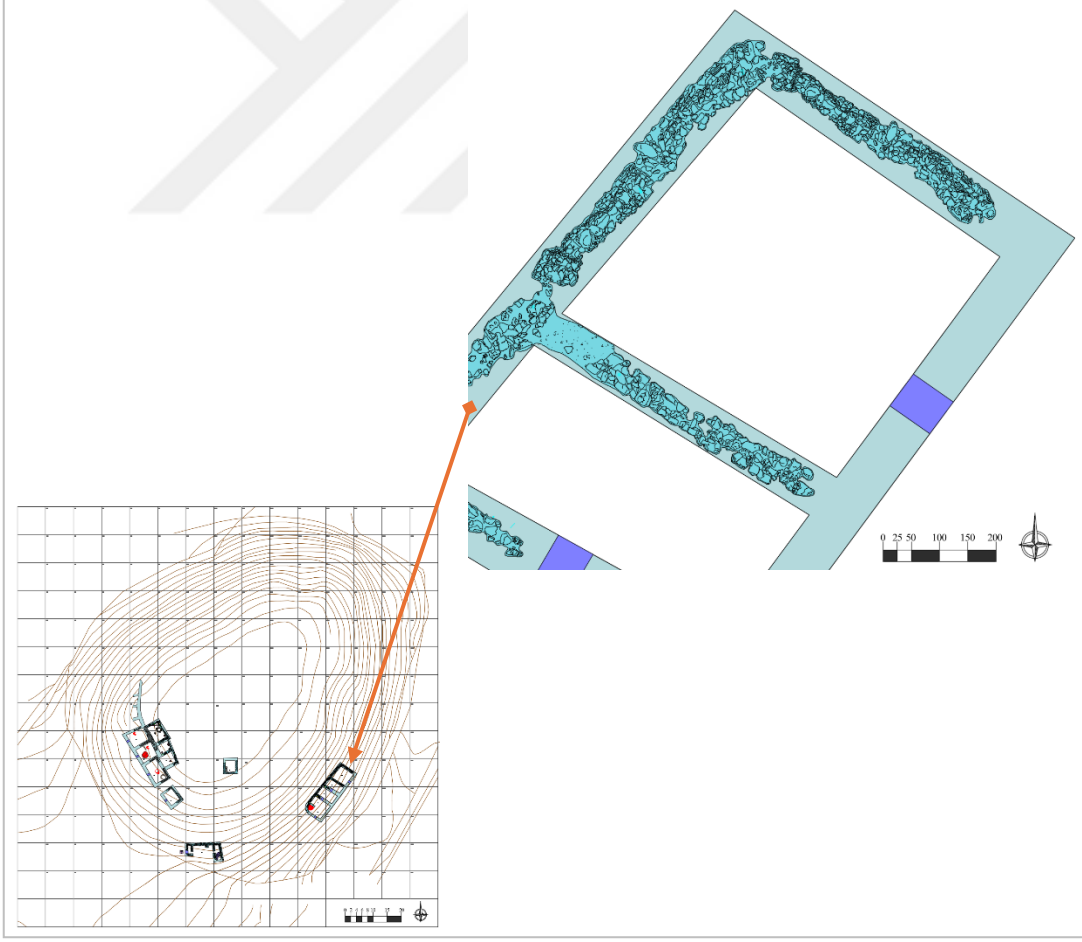

KATALOG NO:	8	***Buluntu Listesi No:***	7
Yapı No:	D08		
Konum:	O10-011	***Kazı Raporu No:***	3 No.lu Mekan
Ölçüleri:	5,80x11,40m.	***A Odası:*** ***B Odası:*** ***C Odası:***	3,07x6,98m. 1,36x3,08m. 1,70x5,57m.
Üst Seviye:	1168,34m.	***Duvar Kalınlıkları:***	0,90-1,10m.
Giriş/Geçiş Konumu:	Batı Duvarı	***Giriş/Geçiş Ölçüsü:***	1,00m.
Taban:	Sıkıştırılmış Toprak Sıkıştırılmış Toprak Taş Döşeme	***Taban Seviyesi: A Odası:*** ***B Odası:*** ***C Odası:***	1168,20m. 1167,80m. 1168,17m.
Seki Konumu:	-	***Seki Ölçüsü:***	-
Bölme Konumu:	-	***Bölme Ölçüsü:***	-
Ahşap Dikme Yuvası Konumu:	Doğu duvarı	***Ahşap Dikme Yuvası Çapı:***	0,20-0,30m.
Ocak Konumu:	-	***Ocak Çapı:***	-
Fırın Konumu:	-	***Fırın Çapı:***	-
Öğütme Tezgâhı Konumu:	-	***Öğütme Tezgâhı Ölçüsü:***	-
Destek Payandası Konumu:	-	***Destek Payandası Ölçüsü:***	-
Taş Döşemeli Alan Konumu:	C Odası Güney Kesim	***Taş Döşemeli Alan Ölçüsü:***	1,70x2,90m.
Niş Konumu:	-	***Niş Ölçüsü:***	-

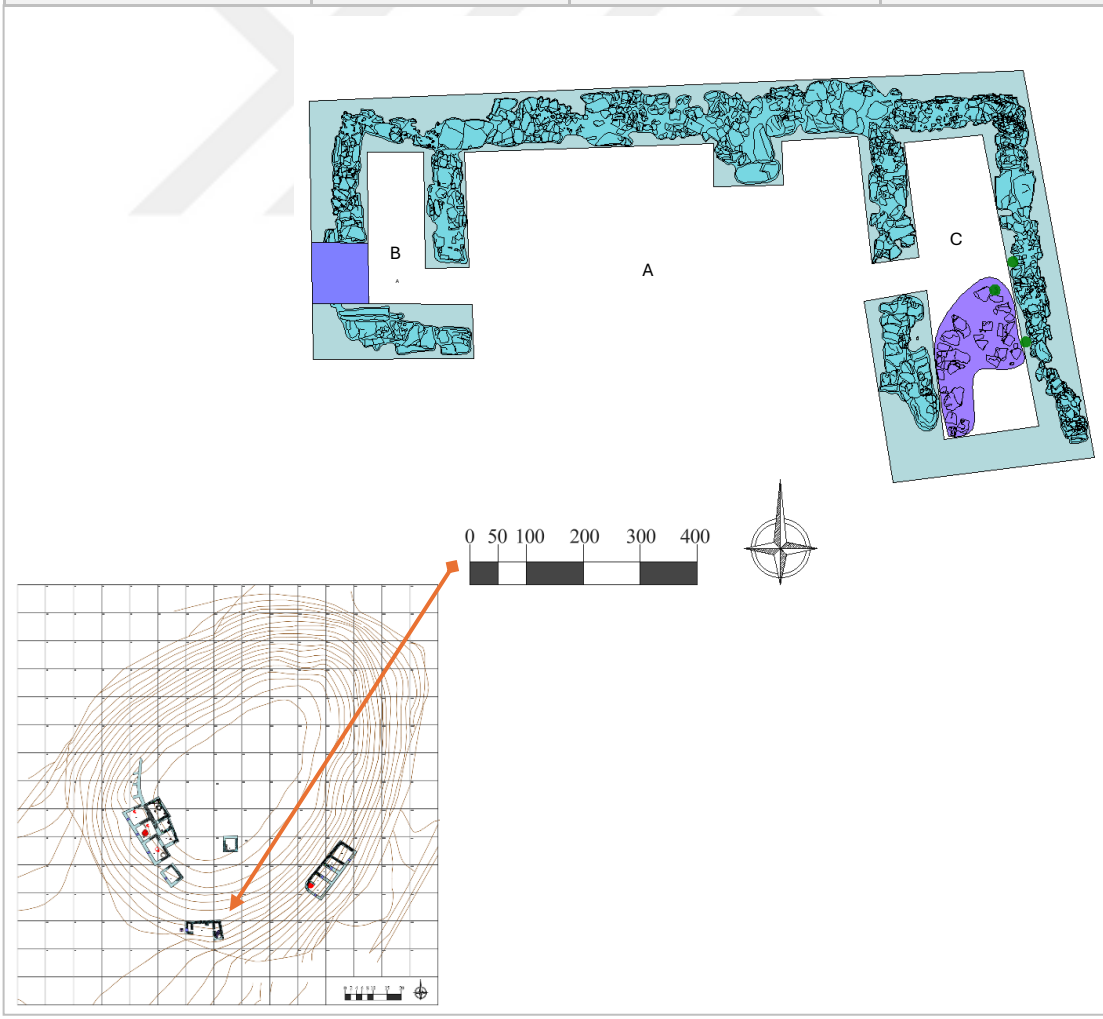

KATALOG NO:	9	***Buluntu Listesi No:***	8
Yapı No:	D09		
Konum:	V.L11	***Kazı Raporu No:***	51 No.lu Mekan
Ölçüleri:	3,60x4,12m.		
Üst Seviye:	1175,26m.	***Duvar Kalınlıkları:***	0,60-0,70m.
Giriş/Geçiş Konumu:	Güney	***Giriş/Geçiş Ölçüsü***	0,70m.
Taban:	Sıkıştırılmış Toprak	***Taban Seviyesi:***	1174,93m.
Seki Konumu:	-	***Seki Ölçüsü:***	-
Bölme Konumu:	-	***Bölme Ölçüsü:***	-
Ahşap Dikme Yuvası Konumu:	Batı duvarı, kuzeybatı köşe	***Ahşap Dikme Yuvası Çapı:***	0,20-0,30m.
Ocak Konumu:	-	***Ocak Çapı:***	-
Fırın Konumu:	-	***Fırın Çapı:***	-
Öğütme Tezgâhı Konumu:	Batı Duvarı Önü	***Öğütme Tezgâhı Ölçüsü:***	0,50x1,95m.
Destek Payandası Konumu:	-	***Destek Payandası Ölçüsü:***	-
Taş Döşemeli Alan Konumu:	-	***Taş Döşemeli Alan Ölçüsü:***	-
Niş Konumu:	-	***Niş Ölçüsü:***	-

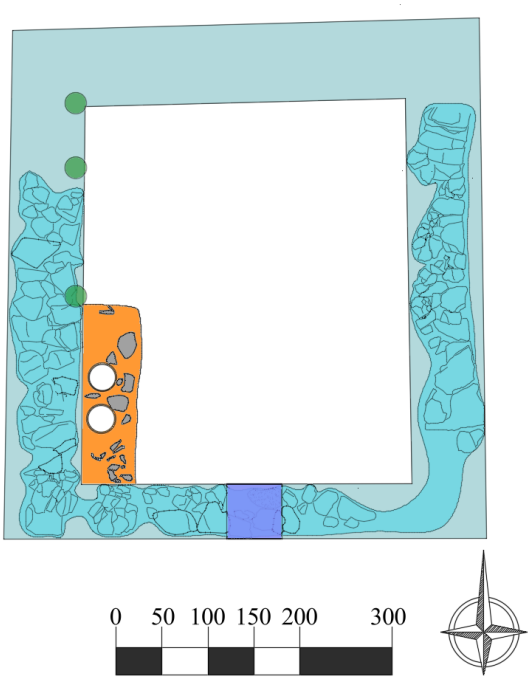

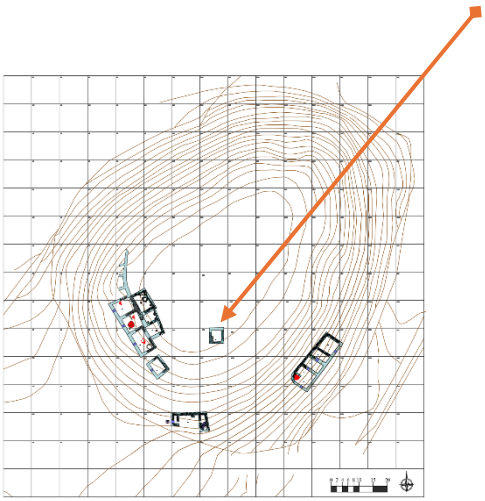

KATALOG NO:	10	***Buluntu Listesi No:***	-
Yapı No:	D10		
Konum:	M9	***Kazı Raporu No:***	11 No.lu Mekan
Ölçüleri:	3,00x3,70m.		
Üst Seviye:	1170,15-1170,37m.	***Duvar Kalınlıkları:***	0,30-0,55m.
Giriş/Geçiş Konumu:	Güneybatı (?)	***Giriş/Geçiş Ölçüsü***	0,70m.
Taban:	Sıkıştırılmış Toprak	***Taban Seviyesi:***	1170,60m.
Seki Konumu:	-	***Seki Ölçüsü:***	-
Bölme Konumu:	-	***Bölme Ölçüsü:***	-
Ahşap Dikme Yuvası Konumu:	-	***Ahşap Dikme Yuvası Çapı:***	-
Ocak Konumu:	-	***Ocak Çapı:***	-
Fırın Konumu:	-	***Fırın Çapı:***	-
Öğütme Tezgâhı Konumu:	-	***Öğütme Tezgâhı Ölçüsü:***	-
Destek Payandası Konumu:	-	***Destek Payandası Ölçüsü:***	-
Taş Döşemeli Alan Konumu:	-	***Taş Döşemeli Alan Ölçüsü:***	-
Niş Konumu:	-	***Niş Ölçüsü:***	-

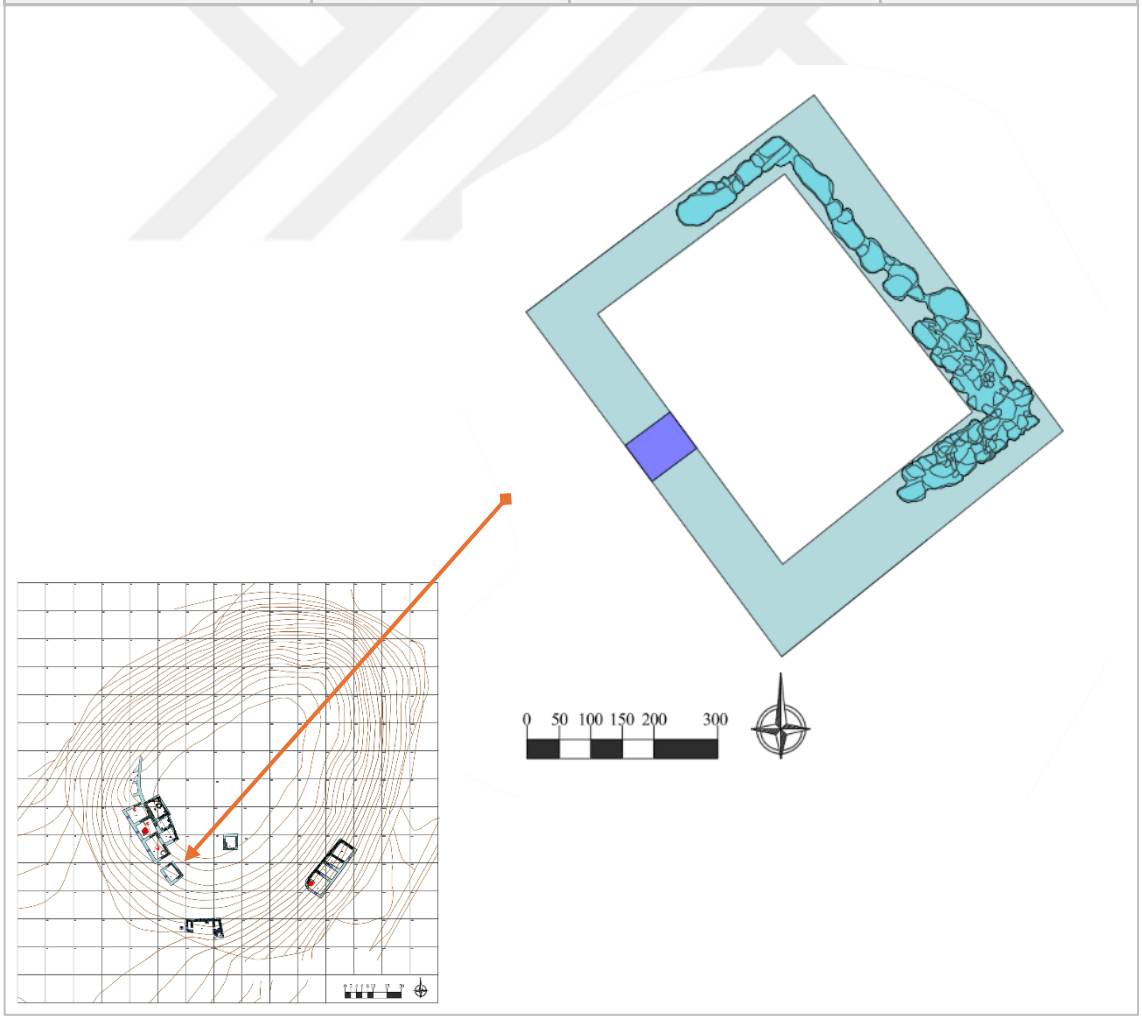

KATALOG NO:	11	***Buluntu Listesi No:***	-
Yapı No:	C01		
Konum:	CC.M8-M9 U.L8-L9	***Kazı Raporu No:***	22 No.lu Mekan
Ölçüleri:	0,85x2,86m.		
Üst Seviye:	1172,30m.	***Duvar Kalınlıkları:***	0,50-0,70m.
Giriş/Geçiş Konumu:	-	***Giriş/Geçiş Ölçüsü:***	-
Taban:	Sıkıştırılmış Toprak	***Taban Seviyesi:***	1172,32m.
Seki Konumu:	-	***Seki Ölçüsü:***	-
Bölme Konumu:	-	***Bölme Ölçüsü:***	-
Ahşap Dikme Yuvası Konumu:	-	***Ahşap Dikme Yuvası Çapı:***	-
Ocak Konumu:	-	***Ocak Çapı:***	-
Fırın Konumu:	-	***Fırın Çapı:***	-
Öğütme Tezgâhı Konumu:	-	***Öğütme Tezgâhı Ölçüsü:***	-
Destek Payandası Konumu:	-	***Destek Payandası Ölçüsü:***	-
Taş Döşemeli Alan Konumu:	-	***Taş Döşemeli Alan Ölçüsü:***	-
Niş Konumu:	-	***Niş Ölçüsü:***	-

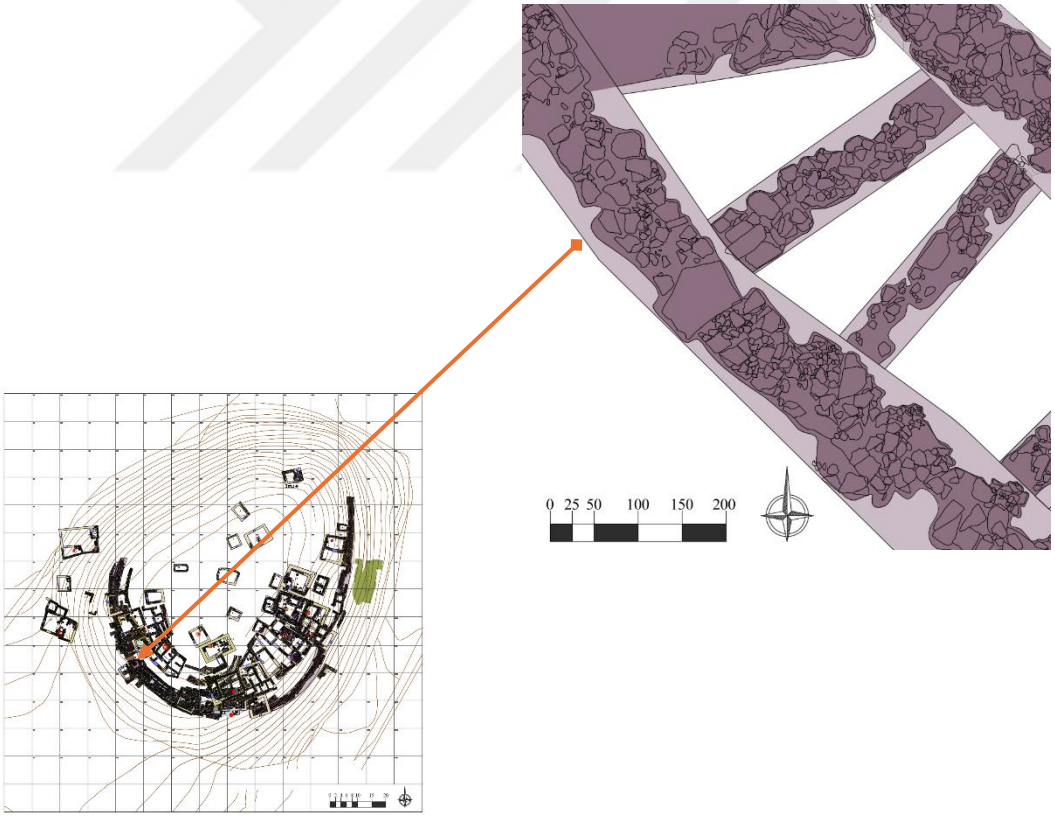

KATALOG NO:	12	***Buluntu Listesi No:***	-
Yapı No:	C02		
Konum:	CC.M9	***Kazı Raporu No:***	23 No.lu Mekan
Ölçüleri:	1,85x2,70m.		
Üst Seviye:	1173,09m.	***Duvar Kalınlıkları:***	0,40-0,50m.
Giriş/Geçiş Konumu:	-	***Giriş/Geçiş Ölçüsü:***	-
Taban:	Sıkıştırılmış Toprak	***Taban Seviyesi:***	1172,26m.
Seki Konumu:	-	***Seki Ölçüsü:***	-
Bölme Konumu:	-	***Bölme Ölçüsü:***	-
Ahşap Dikme Yuvası Konumu:	-	***Ahşap Dikme Yuvası Çapı:***	-
Ocak Konumu:	-	***Ocak Çapı:***	-
Fırın Konumu:	-	***Fırın Çapı:***	-
Öğütme Tezgâhı Konumu:	-	***Öğütme Tezgâhı Ölçüsü:***	-
Destek Payandası Konumu:	-	***Destek Payandası Ölçüsü:***	-
Taş Döşemeli Alan Konumu:	-	***Taş Döşemeli Alan Ölçüsü:***	-
Niş Konumu:	-	***Niş Ölçüsü:***	-

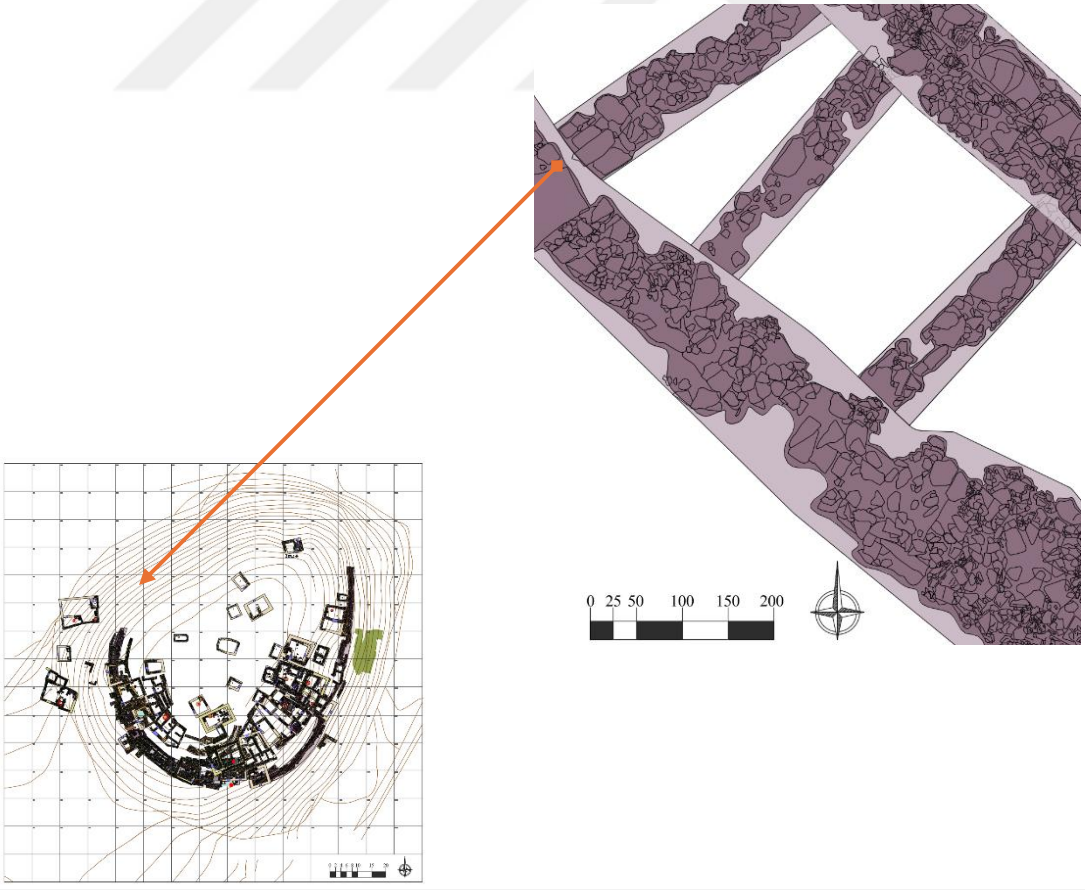

KATALOG NO:	13	***Buluntu Listesi No:***	9
Yapı No:	C03		
Konum:	CC.M9	***Kazı Raporu No:***	24 No.lu Mekan
Ölçüleri:	2,08x2,75m.		
Üst Seviye:	1173,09m.	***Duvar Kalınlıkları:***	0,40-0,50m.
Giriş/Geçiş Konumu:	-	***Giriş/Geçiş Ölçüsü:***	-
Taban:	Sıkıştırılmış Toprak	***Taban Seviyesi:***	1172,63m.
Seki Konumu:	-	***Seki Ölçüsü:***	-
Bölme Konumu:	-	***Bölme Ölçüsü:***	-
Ahşap Dikme Yuvası Konumu:	-	***Ahşap Dikme Yuvası Çapı:***	-
Ocak Konumu:	-	***Ocak Çapı:***	-
Fırın Konumu:	-	***Fırın Çapı:***	-
Öğütme Tezgâhı Konumu:	-	***Öğütme Tezgâhı Ölçüsü:***	-
Destek Payandası Konumu:	-	***Destek Payandası Ölçüsü:***	-
Taş Döşemeli Alan Konumu:	-	***Taş Döşemeli Alan Ölçüsü:***	-
Niş Konumu:	-	***Niş Ölçüsü:***	-

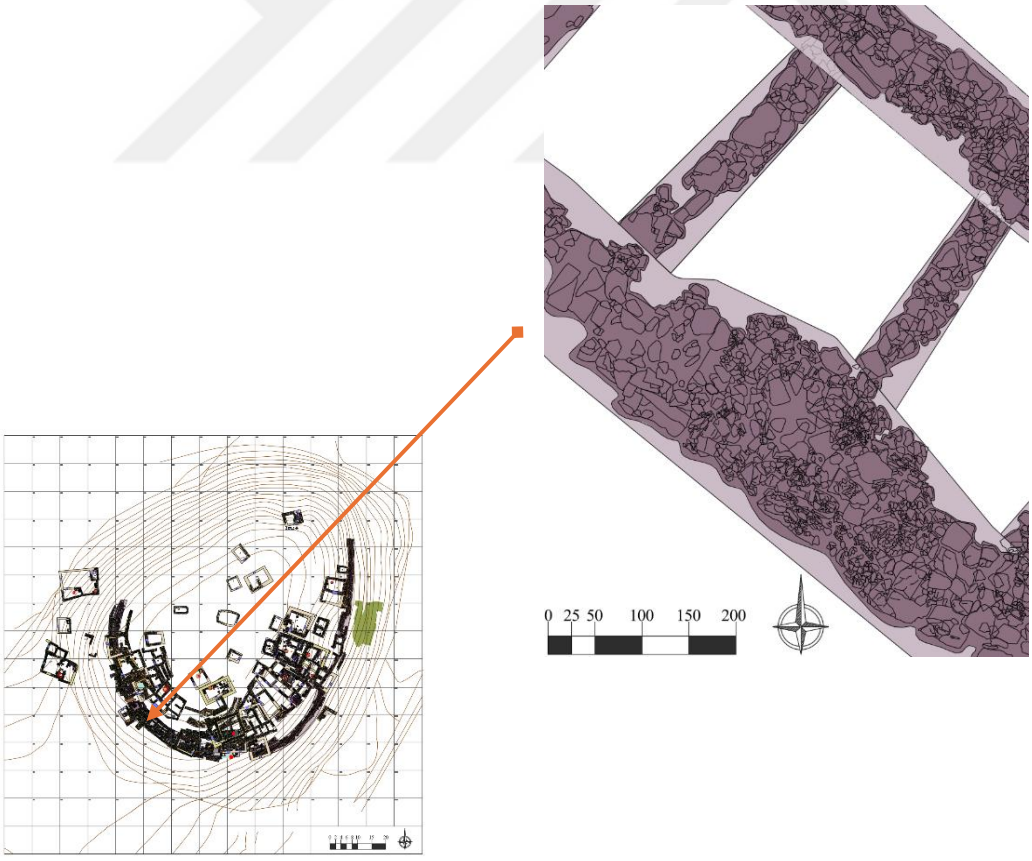

KATALOG NO:	14	***Buluntu Listesi No:***	10
Yapı No:	C04		
Konum:	CC.M9	***Kazı Raporu No:***	25 No.lu Mekan
Ölçüleri:	1,86x2,52m.		
Üst Seviye:	1173,10m.	***Duvar Kalınlıkları:***	0,50-0,70m.
Giriş/Geçiş Konumu:	-	***Giriş/Geçiş Ölçüsü:***	-
Taban:	-	***Taban Seviyesi:***	-
Seki Konumu:	-	***Seki Ölçüsü:***	-
Bölme Konumu:	-	***Bölme Ölçüsü:***	-
Ahşap Dikme Yuvası Konumu:	-	***Ahşap Dikme Yuvası Çapı:***	-
Ocak Konumu:	-	***Ocak Çapı:***	-
Fırın Konumu:	-	***Fırın Çapı:***	-
Öğütme Tezgâhı Konumu:	-	***Öğütme Tezgâhı Ölçüsü:***	-
Destek Payandası Konumu:	-	***Destek Payandası Ölçüsü:***	-
Taş Döşemeli Alan Konumu:	-	***Taş Döşemeli Alan Ölçüsü:***	-
Niş Konumu:	-	***Niş Ölçüsü:***	-

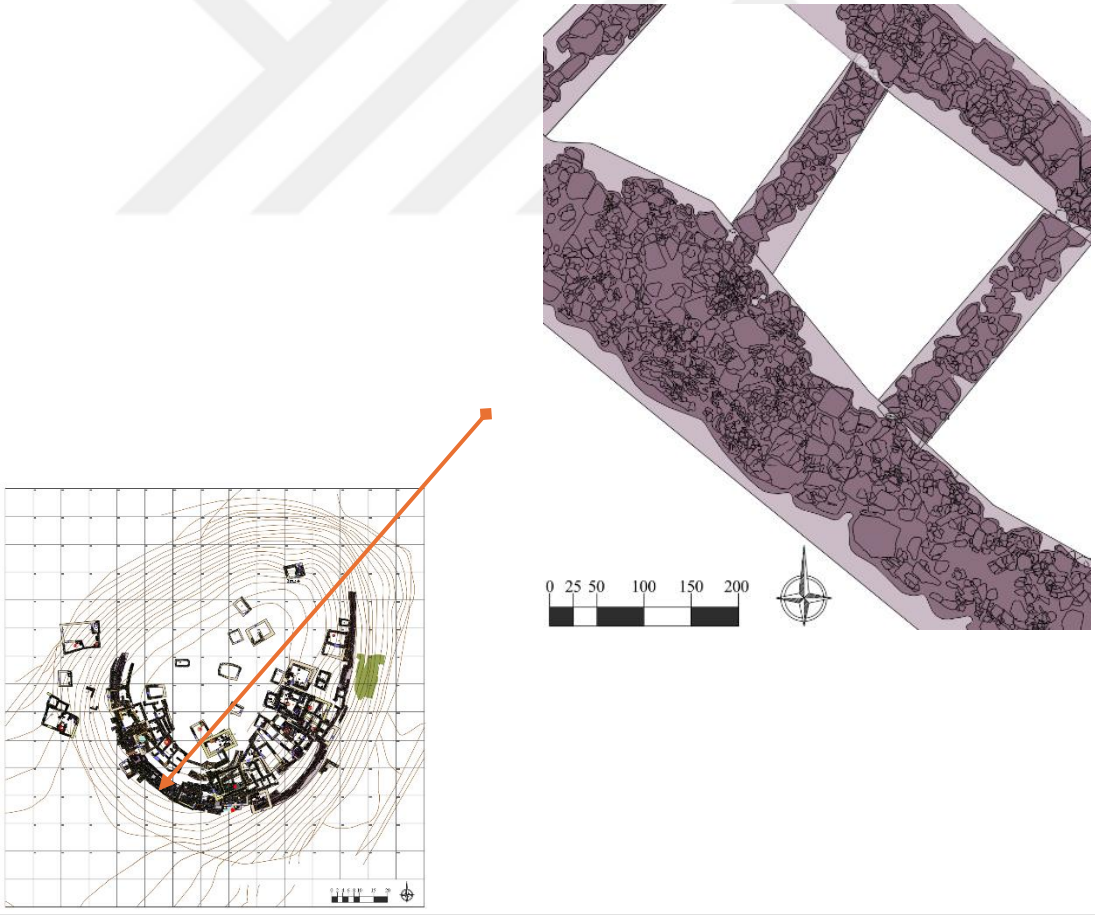

KATALOG NO:	15	***Buluntu Listesi No:***	-
Yapı No:	C05		
Konum:	CC.M9	***Kazı Raporu No:***	26 No.lu Mekan
Ölçüleri:	1,90x2,86m.		
Üst Seviye:	1173,12m.	***Duvar Kalınlıkları:***	0,40-0,70m.
Giriş/Geçiş Konumu:	-	***Giriş/Geçiş Ölçüsü:***	-
Taban:	-	***Taban Seviyesi:***	-
Seki Konumu:	-	***Seki Ölçüsü:***	-
Bölme Konumu:	-	***Bölme Ölçüsü:***	-
Ahşap Dikme Yuvası Konumu:	-	***Ahşap Dikme Yuvası Çapı:***	-
Ocak Konumu:	-	***Ocak Çapı:***	-
Fırın Konumu:	-	***Fırın Çapı:***	-
Öğütme Tezgâhı Konumu:	-	***Öğütme Tezgâhı Ölçüsü:***	-
Destek Payandası Konumu:	-	***Destek Payandası Ölçüsü:***	-
Taş Döşemeli Alan Konumu:	-	***Taş Döşemeli Alan Ölçüsü:***	-
Niş Konumu:	-	***Niş Ölçüsü:***	-

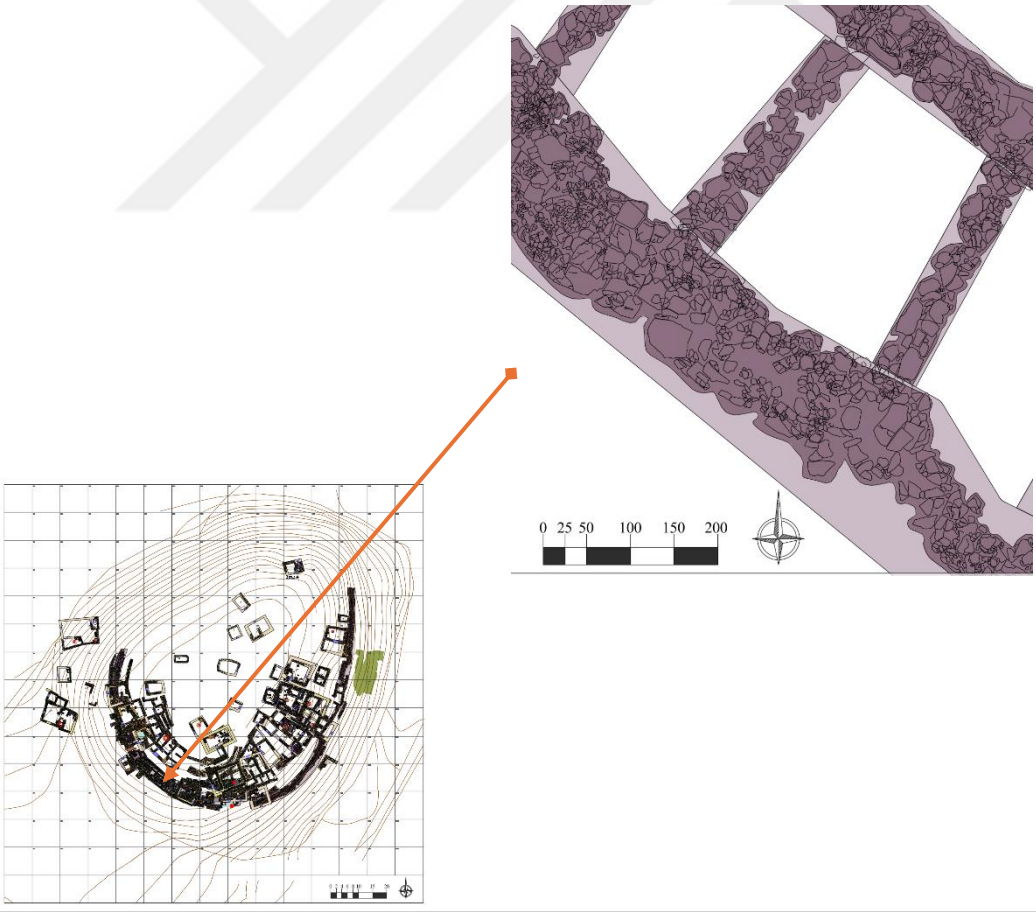

KATALOG NO:	16	***Buluntu Listesi No:***	-
Yapı No:	C06		
Konum:	CC.M9	***Kazı Raporu No:***	27 No.lu Mekan
Ölçüleri:	1,74x3,20m.		
Üst Seviye:	1172,83m.	***Duvar Kalınlıkları:***	0,40-0,50m.
Giriş/Geçiş Konumu:	-	***Giriş/Geçiş Ölçüsü:***	-
Taban:	Sıkıştırılmış Toprak	***Taban Seviyesi:***	1172,52m.
Seki Konumu:	-	***Seki Ölçüsü:***	-
Bölme Konumu:	-	***Bölme Ölçüsü:***	-
Ahşap Dikme Yuvası Konumu:	-	***Ahşap Dikme Yuvası Çapı:***	-
Ocak Konumu:	-	***Ocak Çapı:***	-
Fırın Konumu:	-	***Fırın Çapı:***	-
Öğütme Tezgâhı Konumu:	-	***Öğütme Tezgâhı Ölçüsü:***	-
Destek Payandası Konumu:	-	***Destek Payandası Ölçüsü:***	-
Taş Döşemeli Alan Konumu:	-	***Taş Döşemeli Alan Ölçüsü:***	-
Niş Konumu:	-	***Niş Ölçüsü:***	-

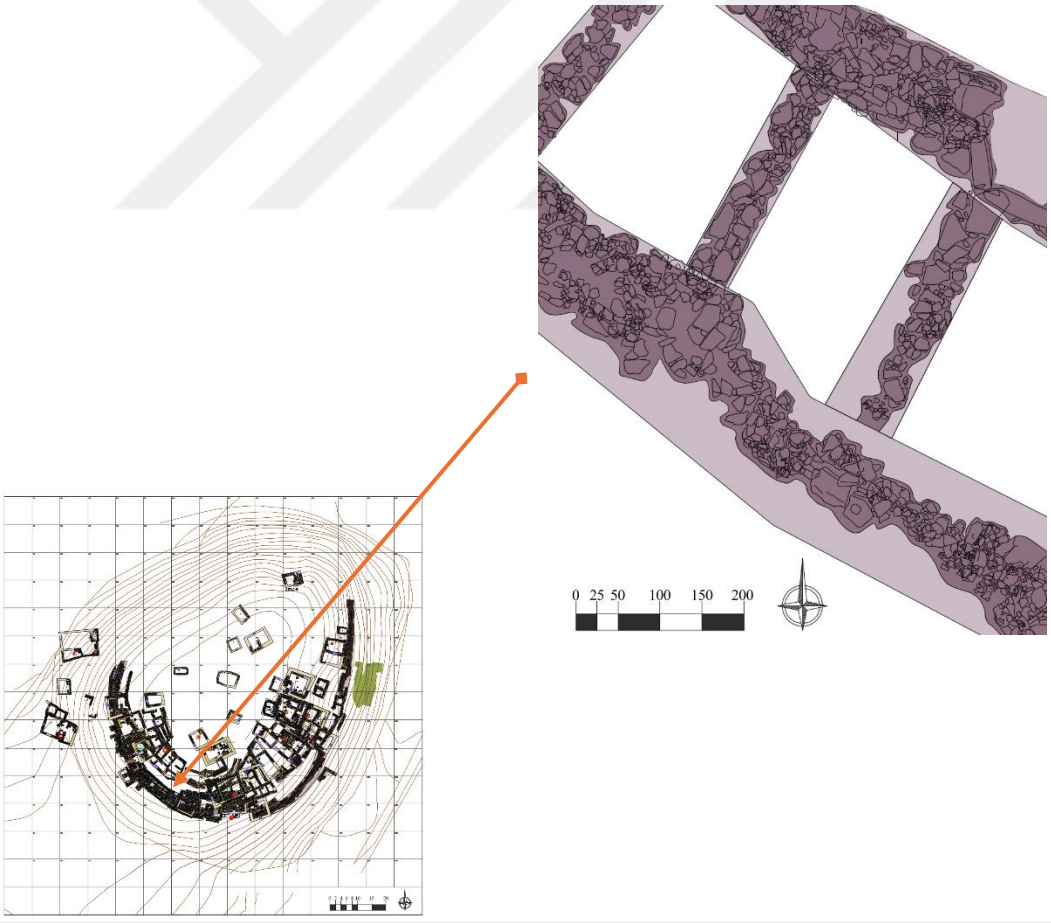

KATALOG NO:	17	***Buluntu Listesi No:***	-
Yapı No:	C07		
Konum:	DD.M10	***Kazı Raporu No:***	28 No.lu Mekan
Ölçüleri:	2,23x2,88m.		
Üst Seviye:	1172,67m.	***Duvar Kalınlıkları:***	0,40-0,50m.
Giriş/Geçiş Konumu:	-	***Giriş/Geçiş Ölçüsü:***	-
Taban:	Sıkıştırılmış Toprak	***Taban Seviyesi:***	1171,93m.
Seki Konumu:	-	***Seki Ölçüsü:***	-
Bölme Konumu:	-	***Bölme Ölçüsü:***	-
Ahşap Dikme Yuvası Konumu:	-	***Ahşap Dikme Yuvası Çapı:***	-
Ocak Konumu:	-	***Ocak Çapı:***	-
Fırın Konumu:	-	***Fırın Çapı:***	-
Öğütme Tezgâhı Konumu:	-	***Öğütme Tezgâhı Ölçüsü:***	-
Destek Payandası Konumu:	-	***Destek Payandası Ölçüsü:***	-
Taş Döşemeli Alan Konumu:	-	***Taş Döşemeli Alan Ölçüsü:***	-
Niş Konumu:	-	***Niş Ölçüsü:***	-

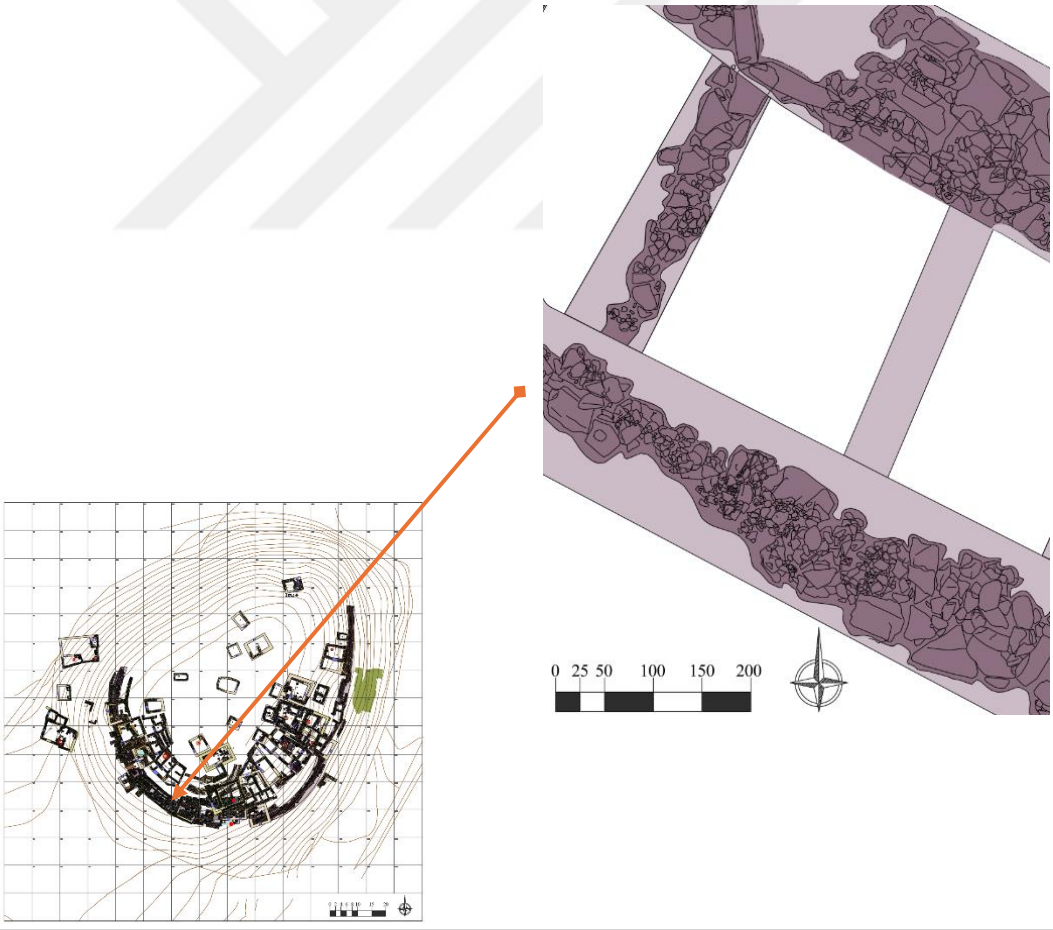

KATALOG NO:	18	***Buluntu Listesi No:***	-
Yapı No:	C08		
Konum:	DD.MN10	***Kazı Raporu No:***	29 No.lu Mekan
Ölçüleri:	2,23x2,88m.		
Üst Seviye:	1172,57m.	***Duvar Kalınlıkları:***	0,40-0,70m.
Giriş/Geçiş Konumu:	-	***Giriş/Geçiş Ölçüsü:***	-
Taban:	Sıkıştırılmış Toprak	***Taban Seviyesi:***	1172,12m.
Seki Konumu:	-	***Seki Ölçüsü:***	-
Bölme Konumu:	-	***Bölme Ölçüsü:***	-
Ahşap Dikme Yuvası Konumu:	-	***Ahşap Dikme Yuvası Çapı:***	-
Ocak Konumu:	-	***Ocak Çapı:***	-
Fırın Konumu:	-	***Fırın Çapı:***	-
Öğütme Tezgâhı Konumu:	-	***Öğütme Tezgâhı Ölçüsü:***	-
Destek Payandası Konumu:	-	***Destek Payandası Ölçüsü:***	-
Taş Döşemeli Alan Konumu:	-	***Taş Döşemeli Alan Ölçüsü:***	-
Niş Konumu:	-	***Niş Ölçüsü:***	-

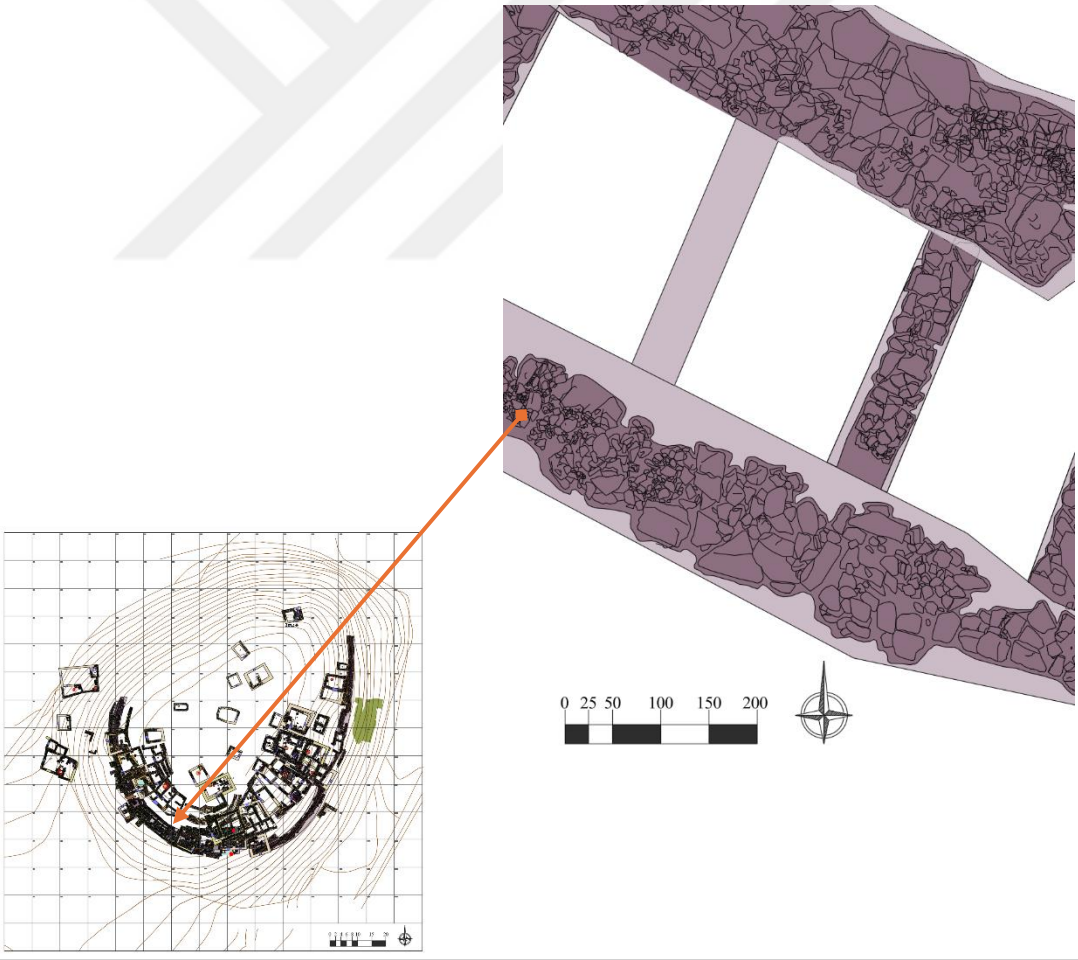

KATALOG NO:	19	***Buluntu Listesi No:***	-
Yapı No:	C09		
Konum:	DD.N.10	***Kazı Raporu No:***	30 No.lu Mekan
Ölçüleri:	1,62x2,60m.		
Üst Seviye:	1172,60m.	***Duvar Kalınlıkları:***	0,50-0,60m.
Giriş/Geçiş Konumu:	-	***Giriş/Geçiş Ölçüsü:***	-
Taban:	Sıkıştırılmış Toprak	***Taban Seviyesi:***	1172,14m.
Seki Konumu:	-	***Seki Ölçüsü:***	-
Bölme Konumu:	-	***Bölme Ölçüsü:***	-
Ahşap Dikme Yuvası Konumu:	-	***Ahşap Dikme Yuvası Çapı:***	-
Ocak Konumu:	-	***Ocak Çapı:***	-
Fırın Konumu:	-	***Fırın Çapı:***	-
Öğütme Tezgâhı Konumu:	-	***Öğütme Tezgâhı Ölçüsü:***	-
Destek Payandası Konumu:	-	***Destek Payandası Ölçüsü:***	-
Taş Döşemeli Alan Konumu:	-	***Taş Döşemeli Alan Ölçüsü:***	-
Niş Konumu:	-	***Niş Ölçüsü:***	-

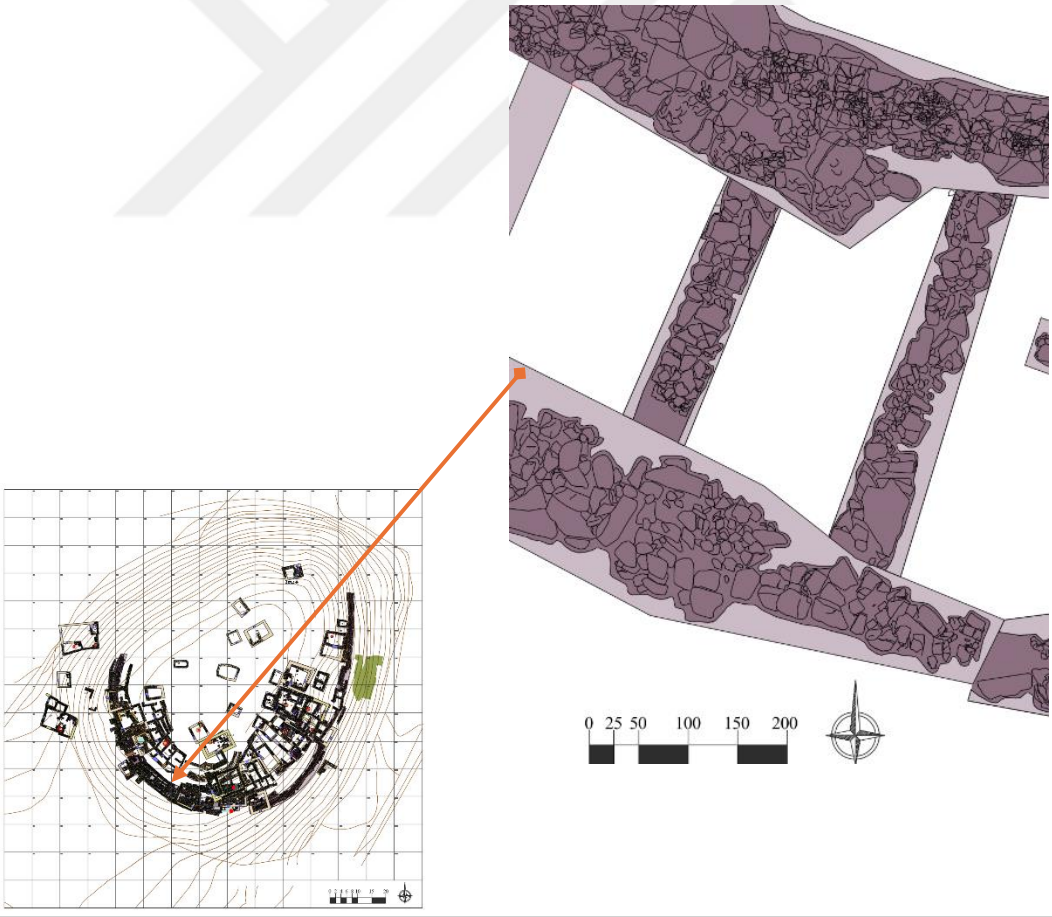

KATALOG NO:	20	***Buluntu Listesi No:***	-
Yapı No:	C10		
Konum:	DD.N10	***Kazı Raporu No:***	31 No.lu Mekan
Ölçüleri:	1,88x4,24m.		
Üst Seviye:	1172,58m.	***Duvar Kalınlıkları:***	0,50-0,70m.
Giriş/Geçiş Konumu:	Doğu	***Giriş/Geçiş Ölçüsü:***	0,70m.
Taban:	Sıkıştırılmış Toprak	***Taban Seviyesi:***	1172,02m.
Seki Konumu:	-	***Seki Ölçüsü:***	-
Bölme Konumu:	-	***Bölme Ölçüsü:***	-
Ahşap Dikme Yuvası Konumu:	-	***Ahşap Dikme Yuvası Çapı:***	-
Ocak Konumu:	-	***Ocak Çapı:***	-
Fırın Konumu:	-	***Fırın Çapı:***	-
Öğütme Tezgâhı Konumu:	-	***Öğütme Tezgâhı Ölçüsü:***	-
Destek Payandası Konumu:	-	***Destek Payandası Ölçüsü:***	-
Taş Döşemeli Alan Konumu:	-	***Taş Döşemeli Alan Ölçüsü:***	-
Niş Konumu:	-	***Niş Ölçüsü:***	-

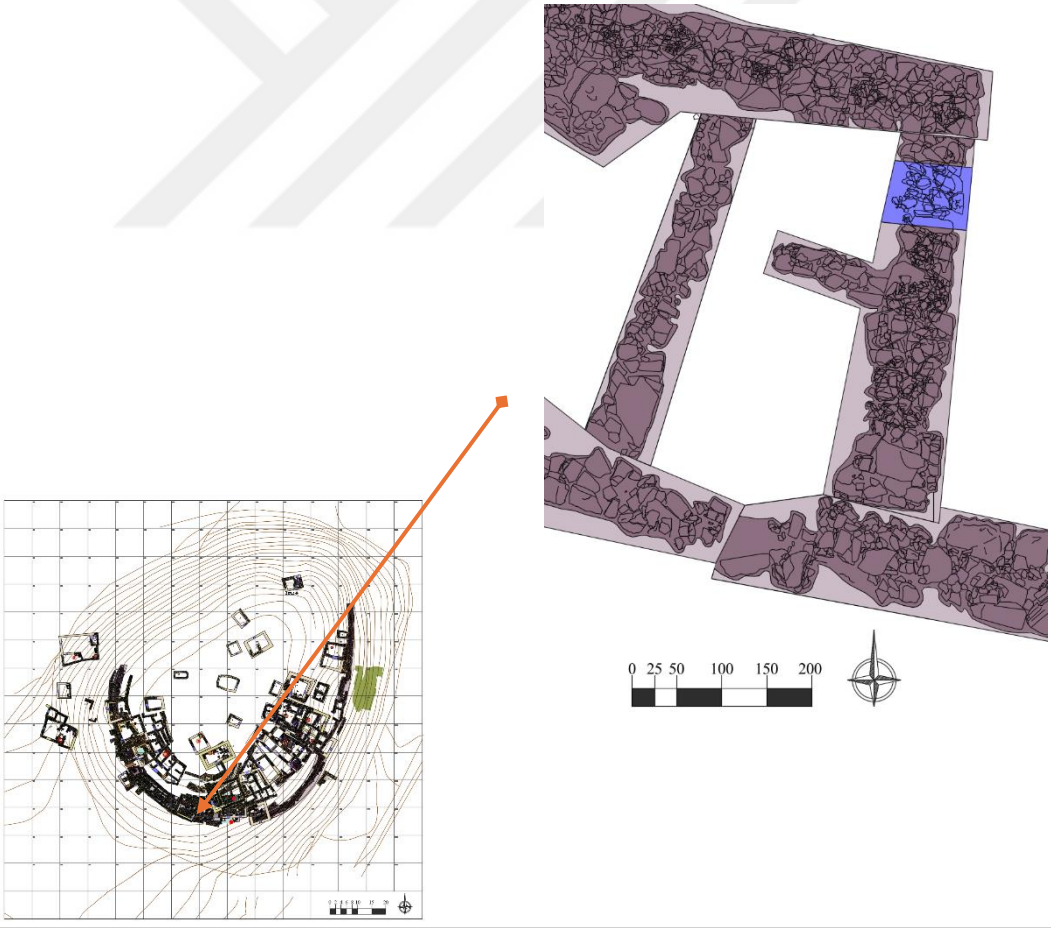

KATALOG NO:	21	***Buluntu Listesi No:***	-
Yapı No:	C11		
Konum:	DD.N11	***Kazı Raporu No:***	32 No.lu Mekan
Ölçüleri:	1,62x3,00m.		
Üst Seviye:	1172,52m.	***Duvar Kalınlıkları:***	0,50-070m.
Giriş/Geçiş Konumu:	Batı	***Giriş/Geçiş Ölçüsü:***	0,55m.
Taban:	Sıkıştırılmış Toprak	***Taban Seviyesi:***	1171,87m.
Seki Konumu:	-	***Seki Ölçüsü:***	-
Bölme Konumu:	-	***Bölme Ölçüsü:***	-
Ahşap Dikme Yuvası Konumu:	-	***Ahşap Dikme Yuvası Çapı:***	-
Ocak Konumu:	-	***Ocak Çapı:***	-
Fırın Konumu:	-	***Fırın Çapı:***	-
Öğütme Tezgâhı Konumu:	-	***Öğütme Tezgâhı Ölçüsü:***	-
Destek Payandası Konumu:	-	***Destek Payandası Ölçüsü:***	-
Taş Döşemeli Alan Konumu:	-	***Taş Döşemeli Alan Ölçüsü:***	-
Niş Konumu:	-	***Niş Ölçüsü:***	-

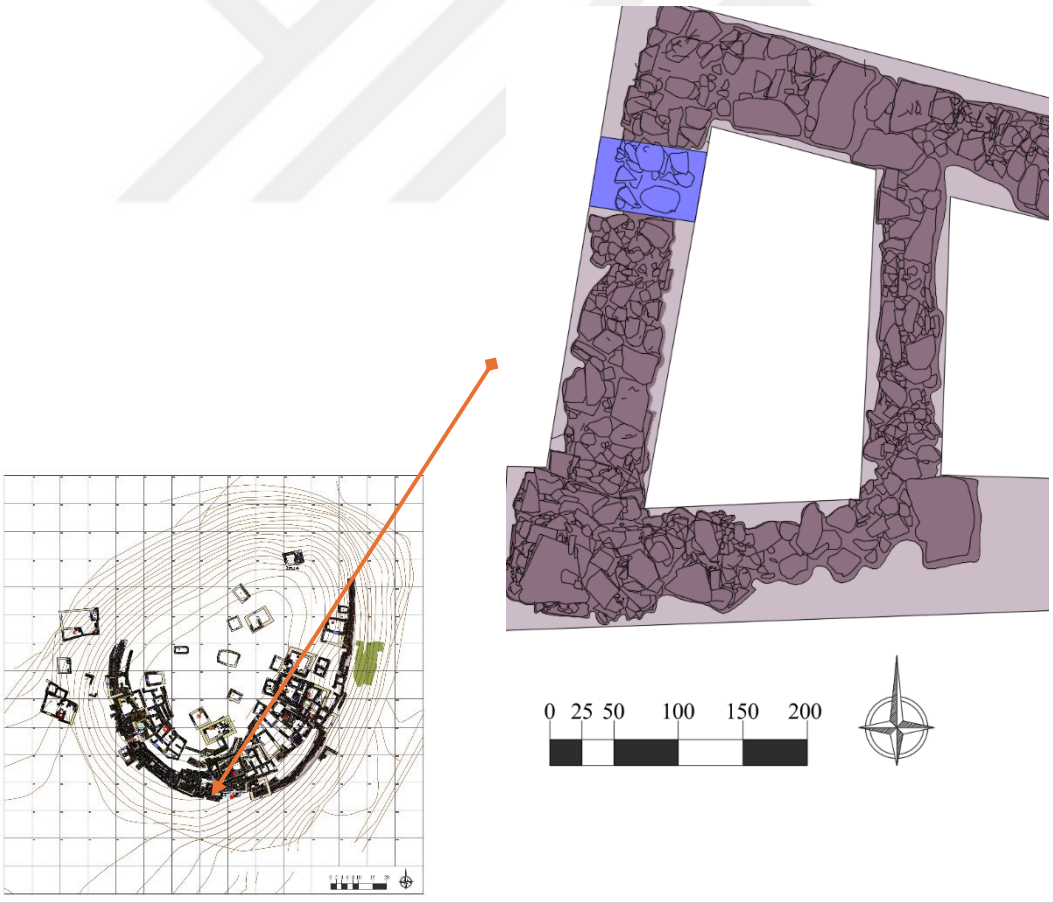

KATALOG NO:	22	***Buluntu Listesi No:***	-
Yapı No:	C12		
Konum:	DD.N11	***Kazı Raporu No:***	33 No.lu Mekan
Ölçüleri:	2,05x2,07m.		
Üst Seviye:	1172,42m.	***Duvar Kalınlıkları:***	0,50-0,65m.
Giriş/Geçiş Konumu:	Güney (?)	***Giriş/Geçiş Ölçüsü:***	0,70m.
Taban:	Sıkıştırılmış Toprak	***Taban Seviyesi:***	1172,14m.
Seki Konumu:	-	***Seki Ölçüsü:***	-
Bölme Konumu:	-	***Bölme Ölçüsü:***	-
Ahşap Dikme Yuvası Konumu:	-	***Ahşap Dikme Yuvası Çapı:***	-
Ocak Konumu:	-	***Ocak Çapı:***	-
Fırın Konumu:	-	***Fırın Çapı:***	-
Öğütme Tezgâhı Konumu:	-	***Öğütme Tezgâhı Ölçüsü:***	-
Destek Payandası Konumu:	-	***Destek Payandası Ölçüsü:***	-
Taş Döşemeli Alan Konumu:	-	***Taş Döşemeli Alan Ölçüsü:***	-
Niş Konumu:	-	***Niş Ölçüsü:***	-

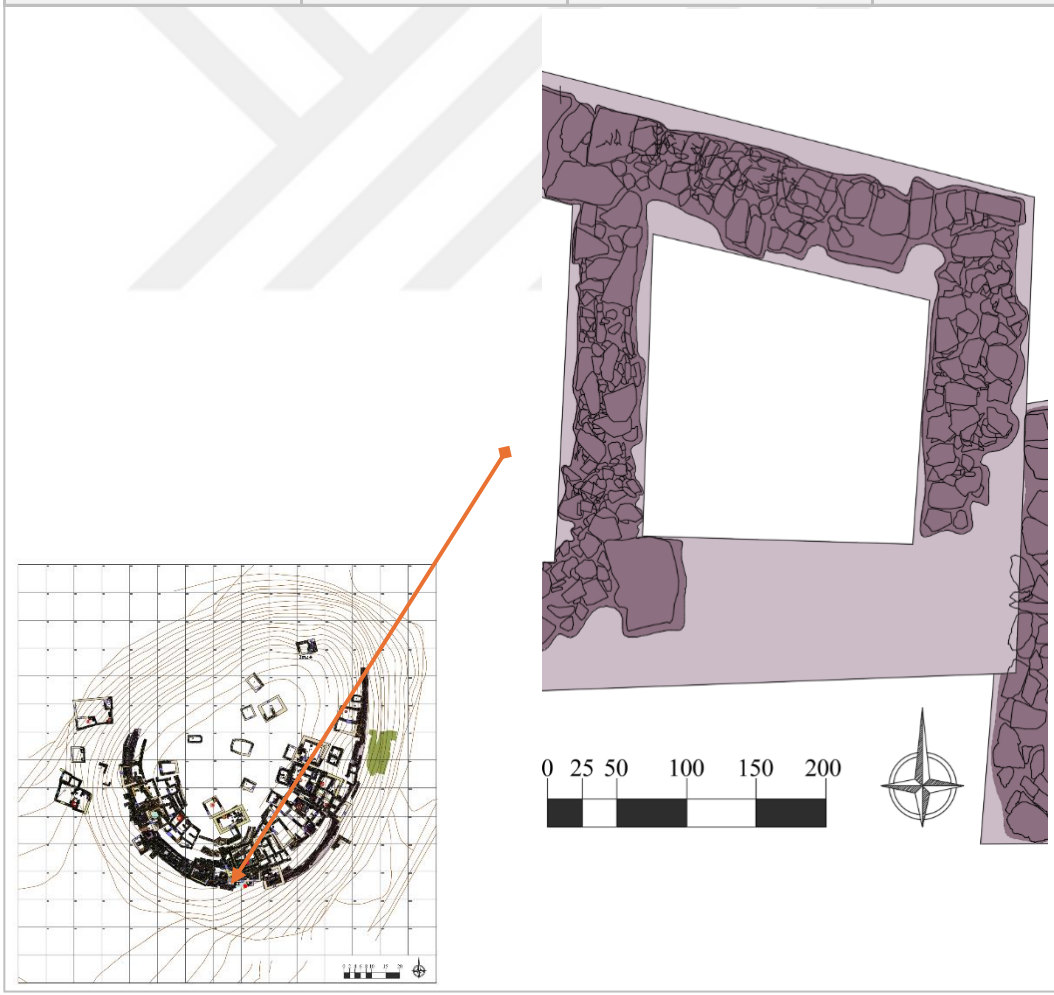

KATALOG NO:	23	***Buluntu Listesi No:***	-
Yapı No:	C13		
Konum:	DD.N11, EE N.12	***Kazı Raporu No:***	34 No.lu Mekan
Ölçüleri:	1,77x3,15m.		
Üst Seviye:	1172,80m.	***Duvar Kalınlıkları:***	0,50-0,65m.
Giriş/Geçiş Konumu:	Güney (?)	***Giriş/Geçiş Ölçüsü:***	0,70m.
Taban:	Sıkıştırılmış Toprak	***Taban Seviyesi:***	1172,12m.
Seki Konumu:	-	***Seki Ölçüsü:***	-
Bölme Konumu:	-	***Bölme Ölçüsü:***	-
Ahşap Dikme Yuvası Konumu:	-	***Ahşap Dikme Yuvası Çapı:***	-
Ocak Konumu:	-	***Ocak Çapı:***	-
Fırın Konumu:	-	***Fırın Çapı:***	-
Öğütme Tezgâhı Konumu:	-	***Öğütme Tezgâhı Ölçüsü:***	-
Destek Payandası Konumu:	-	***Destek Payandası Ölçüsü:***	-
Taş Döşemeli Alan Konumu:	-	***Taş Döşemeli Alan Ölçüsü:***	-
Niş Konumu:	-	***Niş Ölçüsü:***	-

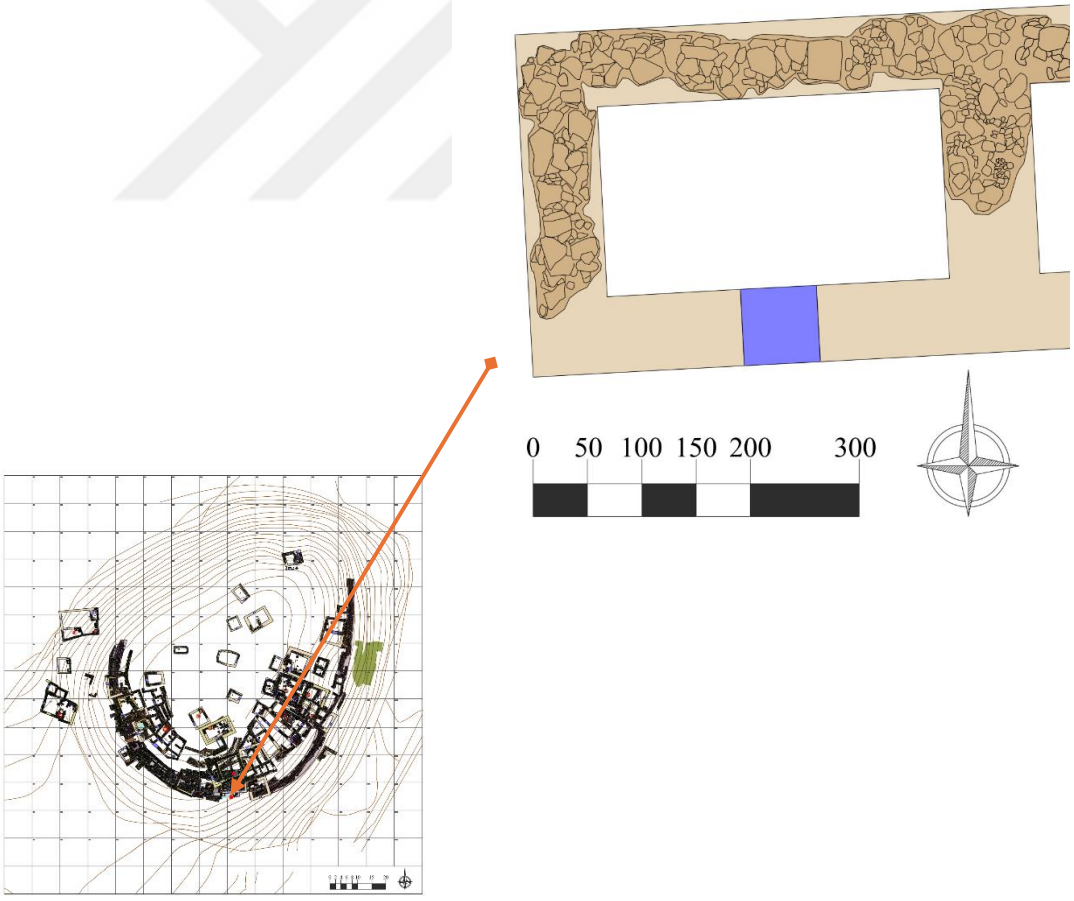

KATALOG NO:	24	***Buluntu Listesi No:***	-
Yapı No:	C14		
Konum:	DD.N11, EE N.12	***Kazı Raporu No:***	35 No.lu Mekan
Ölçüleri:	1,76x3,40m.		
Üst Seviye:	1172,32m.	***Duvar Kalınlıkları:***	0,50-0,65m.
Giriş/Geçiş Konumu:	Güney (?)	***Giriş/Geçiş Ölçüsü:***	0,70m.
Taban:	Sıkıştırılmış Toprak	***Taban Seviyesi:***	1171,91m.
Seki Konumu:	-	***Seki Ölçüsü:***	-
Bölme Konumu:	-	***Bölme Ölçüsü:***	-
Ahşap Dikme Yuvası Konumu:	-	***Ahşap Dikme Yuvası Çapı:***	-
Ocak Konumu:	-	***Ocak Çapı:***	-
Fırın Konumu:	-	***Fırın Çapı:***	-
Öğütme Tezgâhı Konumu:	-	***Öğütme Tezgâhı Ölçüsü:***	-
Destek Payandası Konumu:	-	***Destek Payandası Ölçüsü:***	-
Taş Döşemeli Alan Konumu:	-	***Taş Döşemeli Alan Ölçüsü:***	-
Niş Konumu:	-	***Niş Ölçüsü:***	-



KATALOG NO:	25	***Buluntu Listesi No:***	11
Yapı No:	C15		
Konum:	EE.N13	***Kazı Raporu No:***	85 No.lu Mekan
Ölçüleri:	3,10x840m.		
Üst Seviye:	117226m.	***Duvar Kalınlıkları:***	0,55-0,65m.
Giriş/Geçiş Konumu:	Güney (?)	***Giriş/Geçiş Ölçüsü:***	0,70m.
Taban:	Sıkıştırılmış Toprak	***Taban Seviyesi:***	1169,59-1169,51m.
Seki Konumu:	-	***Seki Ölçüsü:***	-
Bölme Konumu:	Kuzey Duvarı Önü	***Bölme Ölçüsü:***	0,56x0,97m.
Ahşap Dikme Yuvası Konumu:	-	***Ahşap Dikme Yuvası Çapı:***	-
Ocak Konumu:	Kuzey Kısımda	***Ocak Çapı:***	0,70m.
Fırın Konumu:	-	***Fırın Çapı:***	-
Öğütme Tezgâhı Konumu:	Kuzey Duvarı Önü Kuzeybatı Köşe	***Öğütme Tezgâhı Ölçüsü:***	1,00x1,45m.
Destek Payandası Konumu:	-	***Destek Payandası Ölçüsü:***	-
Taş Döşemeli Alan Konumu:	-	***Taş Döşemeli Alan Ölçüsü:***	-
Niş Konumu:	-	***Niş Ölçüsü:***	-

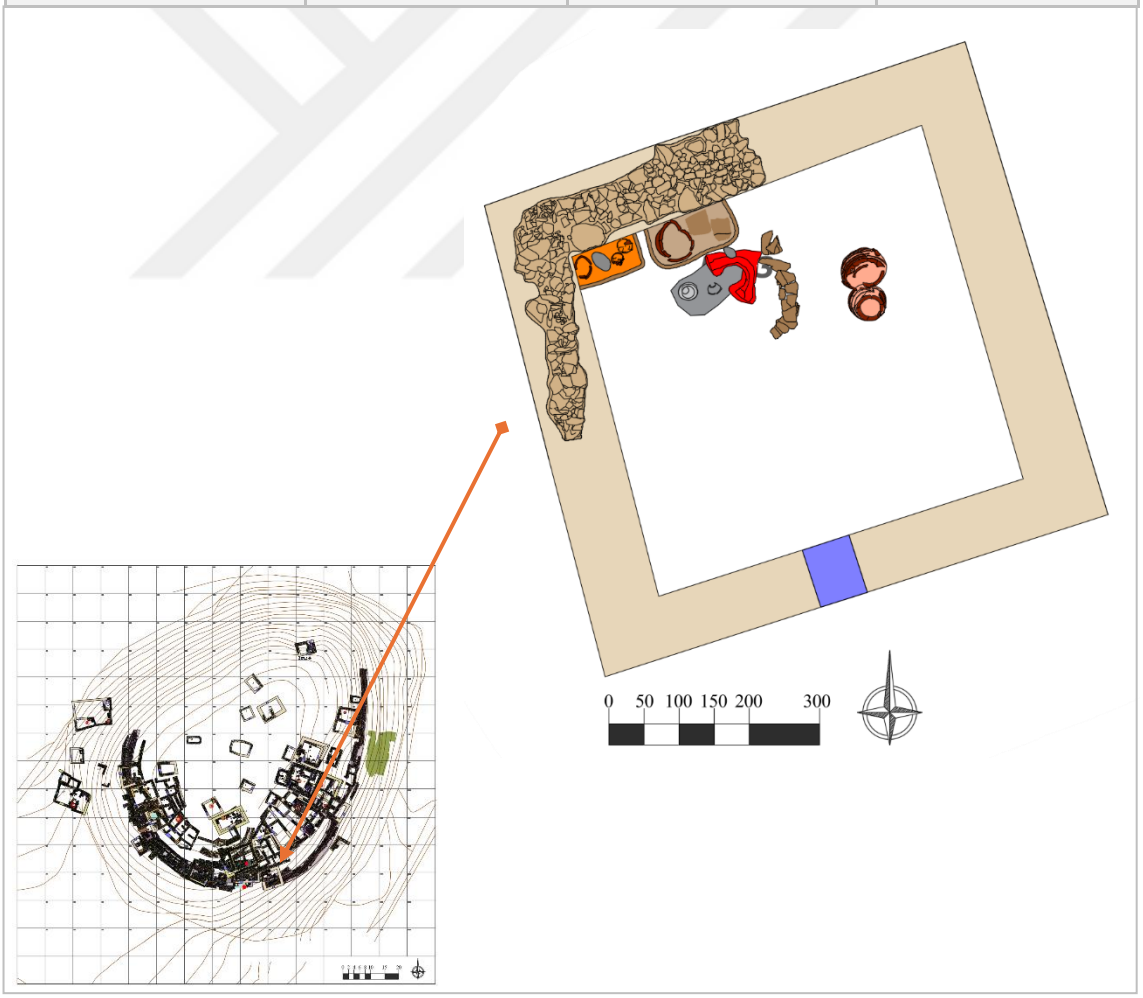

KATALOG NO:	26	***Buluntu Listesi No:***	12
Yapı No:	C16		
Konum:	U.K9	***Kazı Raporu No:***	95 No.lu Mekan
Ölçüleri:	4,25x10,00m.	***A Odası:*** ***B Odası:*** ***C Odası:***	2,40x4,50m. 3,60x3,80m. 3,14x4,05m.
Üst Seviye:	1172,60m.	***Duvar Kalınlıkları:***	0,45-0,80m.
Giriş/Geçiş Konumu: ***B odasından C Odasına Geçiş:***	Güney	***Geçiş Ölçüsü:***	1,00m.
Taban:	Sıkıştırılmış Toprak	***Taban Seviyesi A Odası:*** ***B Odası:*** ***C Odası:***	1171,37-1170,65m. 1171,43-1170,83m. 1171,59-1171,00m.
Seki Konumu:	-	***Seki Ölçüsü:***	-
Bölme Konumu:	-	***Bölme Ölçüsü:***	-
Ahşap Dikme Yuvası Konumu:	-	***Ahşap Dikme Yuvası Çapı:***	-
Ocak Konumu:	-	***Ocak Çapı:***	-
Fırın Konumu:	C Odası Doğu Köşe	***Fırın Çapı:***	1,50m.
Öğütme Tezgâhı Konumu:	-	***Öğütme Tezgâhı Ölçüsü:***	-
Destek Payandası Konumu:	-	***Destek Payandası Ölçüsü:***	-
Taş Döşemeli Alan Konumu:	-	***Taş Döşemeli Alan Ölçüsü:***	-
Niş Konumu:	-	***Niş Ölçüsü:***	-

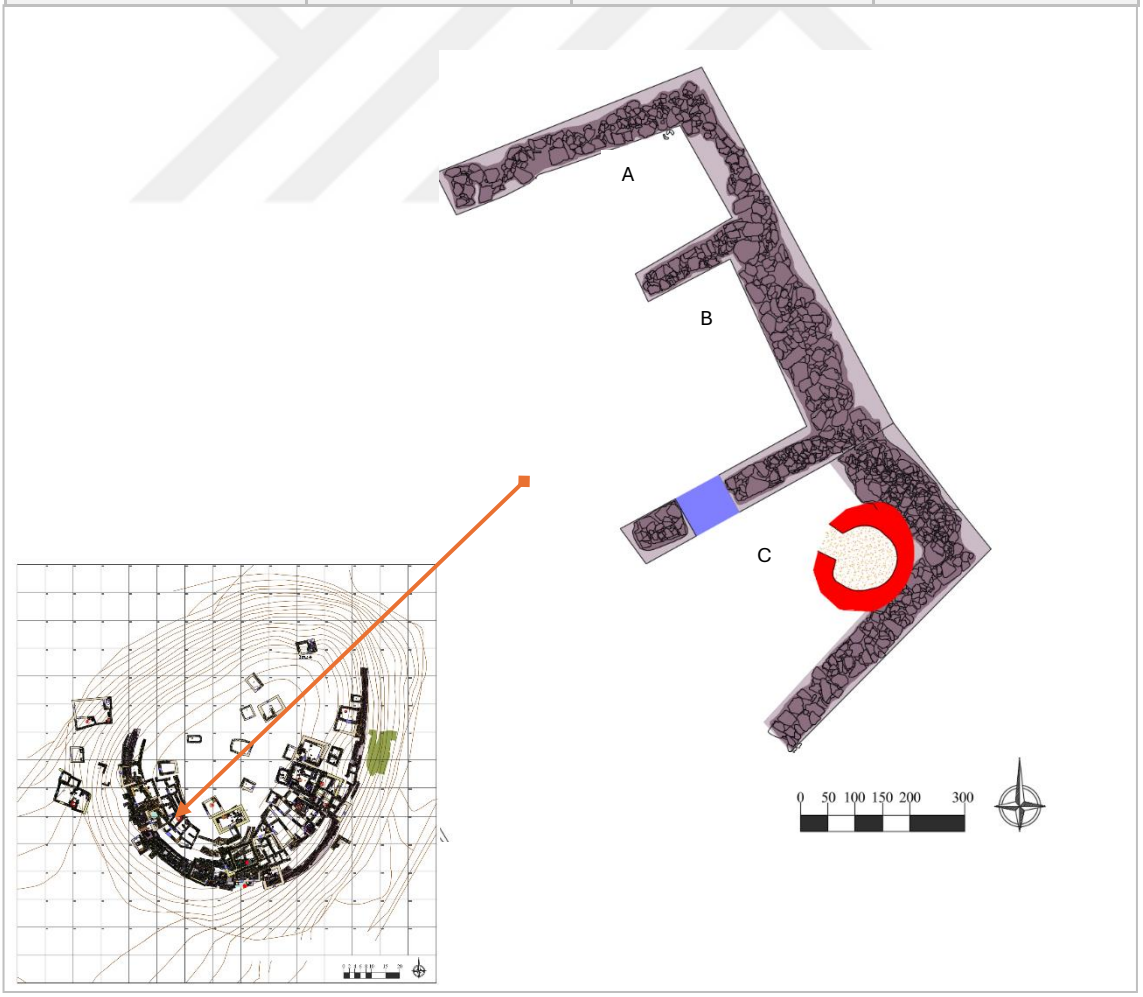

KATALOG NO:	27	***Buluntu Listesi No:***	-
Yapı No:	C17		
Konum:	L-M8	***Kazı Raporu No:***	12 No.lu Mekan
Ölçüleri:	2,50x3,90m.		
Üst Seviye:	1169,87m.	***Duvar Kalınlıkları:***	0,70-0,85m.
Giriş/Geçiş Konumu:	Kuzeybatı (?)	***Giriş Ölçüsü:***	0,70m.
Taban:	Sıkıştırılmış Toprak	***Taban Seviyesi:***	1169,40m.
Seki Konumu:	Güneydoğu Kuzeydoğu	***Seki Ölçüsü:***	0,90x2,50m. 0,60x2,35m.
Bölme Konumu:	-	***Bölme Ölçüsü:***	-
Ahşap Dikme Yuvası Konumu:	-	***Ahşap Dikme Yuvası Çapı:***	-
Ocak Konumu:	-	***Ocak Çapı:***	-
Fırın Konumu:	-	***Fırın Çapı:***	-
Öğütme Tezgâhı:	-	***Öğütme Tezgâhı Ölçüsü:***	-
Destek Payandası:	Kuzeydoğu	***Destek Payandası Ölçüsü:***	0,60x0,62m.
Taş Döşemeli Alan:	-	***Taş Döşemeli Alan Ölçüsü:***	-
Niş Konumu:	-	***Niş Ölçüsü:***	-

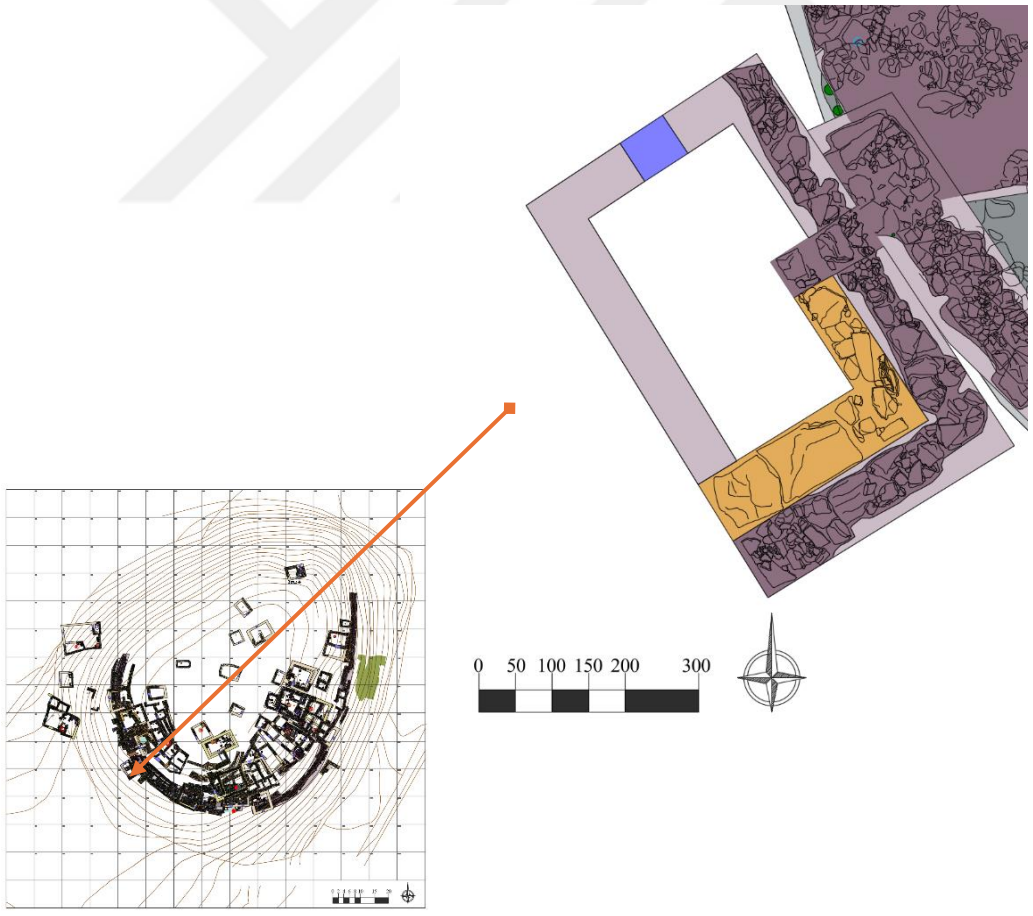

KATALOG NO:	28	***Buluntu Listesi No:***	-
Yapı No:	C18		
Konum:	K7-8, L7-8	***Kazı Raporu No:***	10 No.lu Mekan
Ölçüleri:	1,55x5,42m.		
Üst Seviye:	1169,98m.	***Duvar Kalınlıkları:***	0,57-0,91m.
Giriş/Geçiş Konumu:	-	***Giriş Ölçüsü:***	-
Taban:	Sıkıştırılmış Toprak	***Taban Seviyesi:***	1169,35x1169,43m.
Seki Konumu:	-	***Seki Ölçüsü:***	-
Bölme Konumu:	-	***Bölme Ölçüsü:***	-
Ahşap Dikme Yuvası Konumu:	-	***Ahşap Dikme Yuvası Çapı:***	-
Ocak Konumu:	-	***Ocak Çapı:***	-
Fırın Konumu:	-	***Fırın Çapı:***	-
Öğütme Tezgâhı Konumu:	-	***Öğütme Tezgâhı Ölçüsü:***	-
Destek Payandası Konumu:	Doğu duvarı	***Destek Payandası Ölçüsü:***	0,50x1,23m.
Taş Döşemeli Alan Konumu:	-	***Taş Döşemeli Alan Ölçüsü:***	-
Niş Konumu:	-	***Niş Ölçüsü:***	-

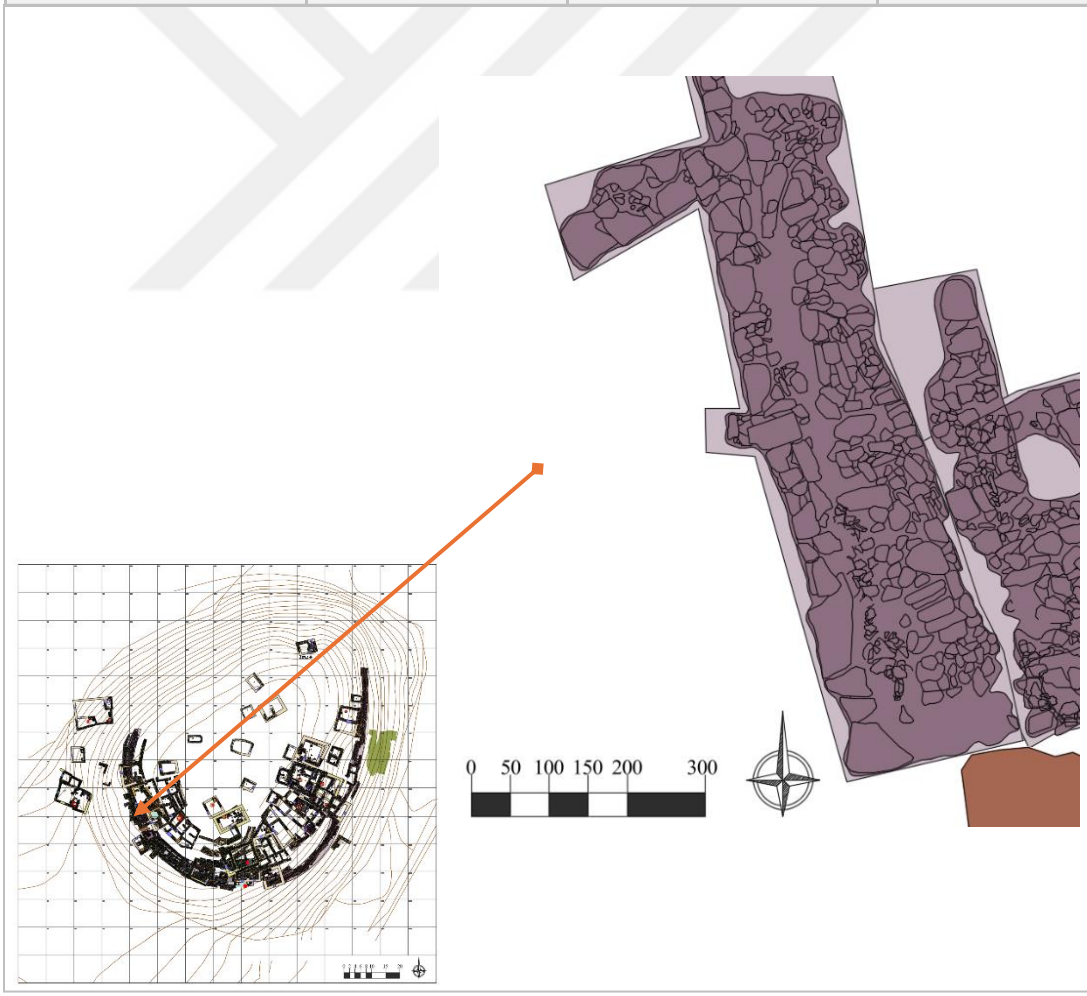

KATALOG NO:	29	***Buluntu Listesi No:***	13
Yapı No:	C19		
Konum:	N11-12	***Kazı Raporu No:***	6 No.lu Mekan
Ölçüleri:	2,38x4,87m.		
Üst Seviye:	1169,70m.	***Duvar Kalınlıkları:***	0,70x1,50m.
Giriş/Geçiş Konumu:	-	***Giriş Ölçüsü:***	-
Taban:	Sıkıştırılmış Toprak	***Taban Seviyesi:***	1169,20-1169,15m.
Seki Konumu:	-	***Seki Ölçüsü:***	-
Bölme Konumu:	Kuzeydoğu Kuzeybatı	***Bölme Ölçüsü:***	0,80x0,90m. 0,85x0,90m.
Ahşap Dikme Yuvası Konumu: (Yatay Hatıllar)	Kuzey (18 adet)	***Ahşap Dikme Yuvası Çapı:***	0,20-0,35m.
Ocak Konumu:	Orta Kesimde	***Ocak Çapı:***	0,25m. (?)
Fırın Konumu:	-	***Fırın Çapı:***	-
Öğütme Tezgâhı Konumu:	-	***Öğütme Tezgâhı Ölçüsü:***	-
Destek Payandası Konumu:	-	***Destek Payandası Ölçüsü:***	-
Taş Döşemeli Alan Konumu:	-	***Taş Döşemeli Alan Ölçüsü:***	-
Niş Konumu:	-	***Niş Ölçüsü:***	-

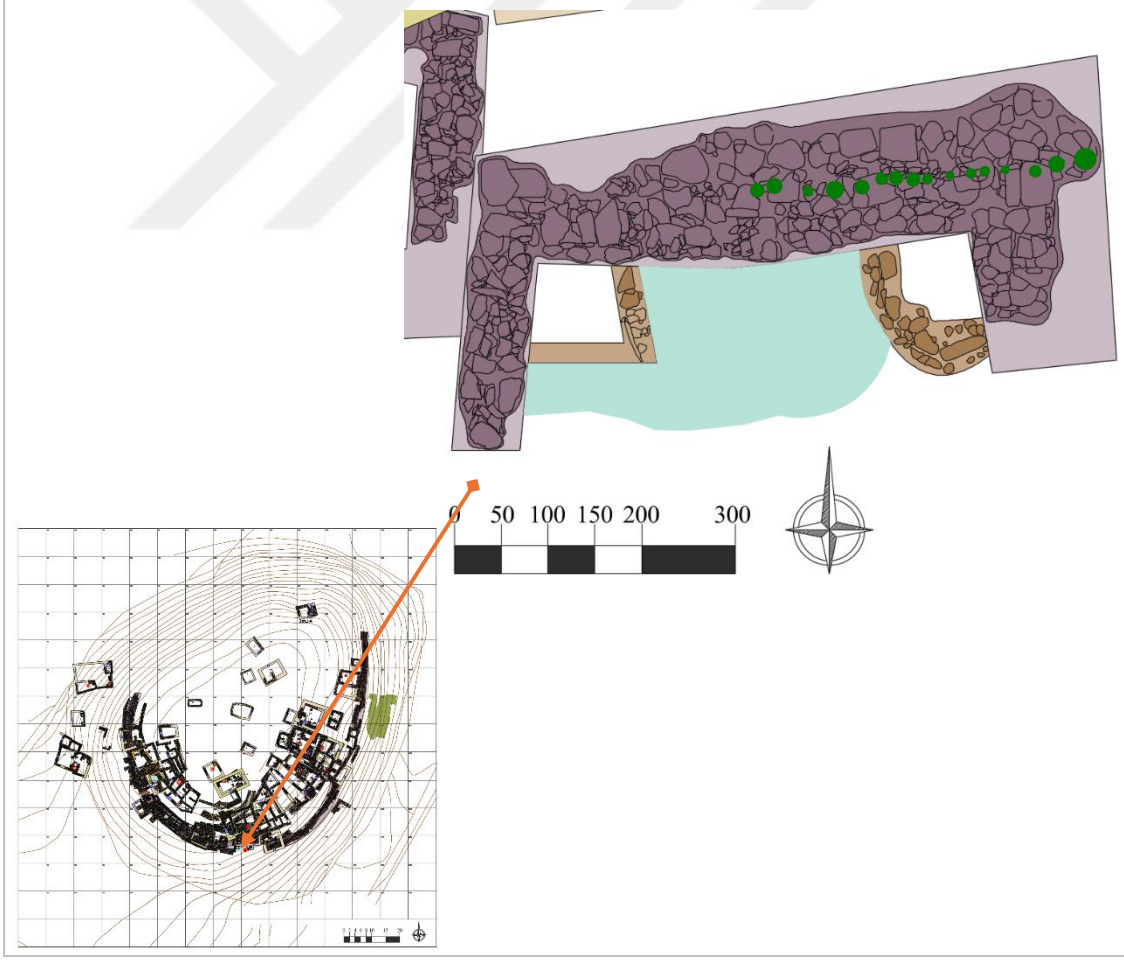

KATALOG NO:	30	***Buluntu Listesi No:***	-
Yapı No:	C20		
Konum:	U.K8	***Kazı Raporu No:***	94 No.lu Mekan
Ölçüleri:	3,40x4,80m.		
Üst Seviye:	1170,87m.	***Duvar Kalınlıkları:***	0,60-0,70m.
Giriş Konumu: ***İlk Kullanım Evresi:*** ***İkinci Kullanım Evresi:***	 Güneybatı Güney	***Giriş Ölçüsü:***	 0,65m. 0,60m.
Taban:	Sıkıştırılmış Toprak	***Taban Seviyesi: İlk Kullanım:*** ***İkinci Kullanım:***	1170,23m. 1171,34m.
Seki Konumu:	Kuzey-güney-doğu	***Seki Ölçüsü:***	0,70x5,45m.
Bölme Konumu:	-	***Bölme Ölçüsü:***	-
Ahşap Dikme Yuvası Konumu:	Kuzey-güney	***Ahşap Dikme Yuvası Çapı:***	-
Ocak Konumu:	Güney Duvarı	***Ocak Ölçüsü***	0,80x0,94m.
Fırın Konumu:	-	***Fırın Çapı:***	-
Öğütme Tezgâhı Konumu:	-	***Öğütme Tezgâhı Ölçüsü:***	-
Destek Payandası Konumu:	-	***Destek Payandası Ölçüsü:***	-
Taş Döşemeli Alan Konumu:	-	***Taş Döşemeli Alan Ölçüsü:***	-
Niş Konumu:	-	***Niş Ölçüsü:***	-

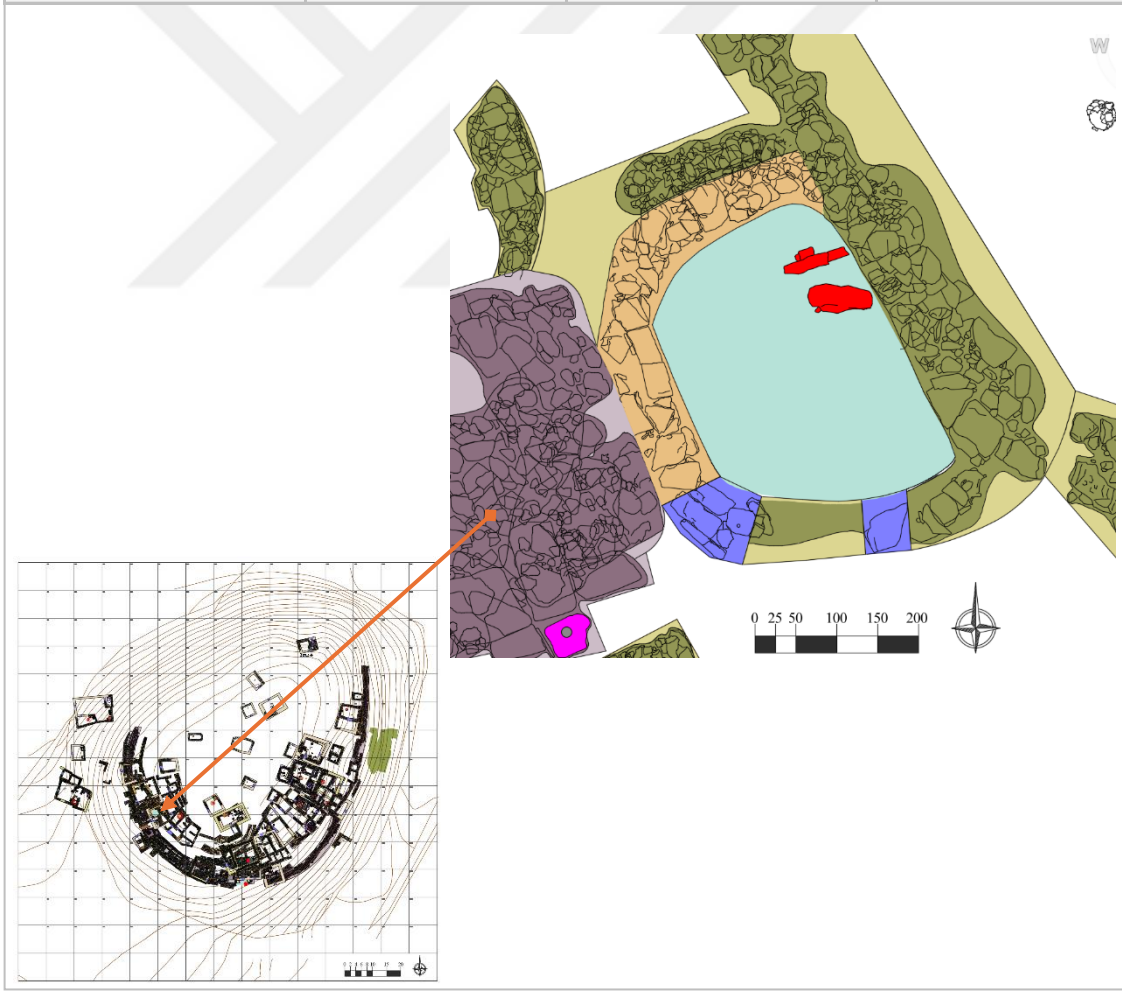

KATALOG NO:	31	***Buluntu Listesi No:***	14
Yapı No:	C21		
Konum:	N.J8	***Kazı Raporu No:***	2 No.lu Mekan
Ölçüleri:	5,46x6,70m.	***A Odası:*** ***B Odası:***	4,10x6,67m. 1,60x4,05m.
Üst Seviye:	1174,94m.	***Duvar Kalınlıkları:***	0,50x0,60m.
Giriş Konumu: ***Geçiş Konumu:***	Batı (?) B Odası Doğu Duvarı	***Giriş Ölçüsü:*** ***Geçiş Ölçüsü:***	0,70m. 0,55m.
Taban:	Sıkıştırılmış Toprak	***Taban Seviyesi:***	1173,47m.
Seki Konumu:	Kuzey Duvarı Önü	***Seki Ölçüsü:***	0,40x1,80m.
Bölme Konumu:	Doğu	***Bölme Ölçüsü:***	0,70x1,00m.
Ahşap Dikme Yuvası Konumu:	Sekinin Doğusu	***Ahşap Dikme Yuvası Çapı:***	0,20m.
Ocak Konumu:	Orta Kısımda	***Ocak Çapı:***	0,60m.
Fırın Konumu:	-	***Fırın Çapı:***	-
Öğütme Tezgâhı Konumu:	-	***Öğütme Tezgâhı Ölçüsü:***	-
Destek Payandası Konumu:	Kuzeydoğu Köşe	***Destek Payandası Ölçüsü:***	Yç:0,55m.
Taş Döşemeli Alan Konumu:	Güney	***Taş Döşemeli Alan Ölçüsü:***	1,70x4,00m.
Niş Konumu:	-	***Niş Ölçüsü:***	-

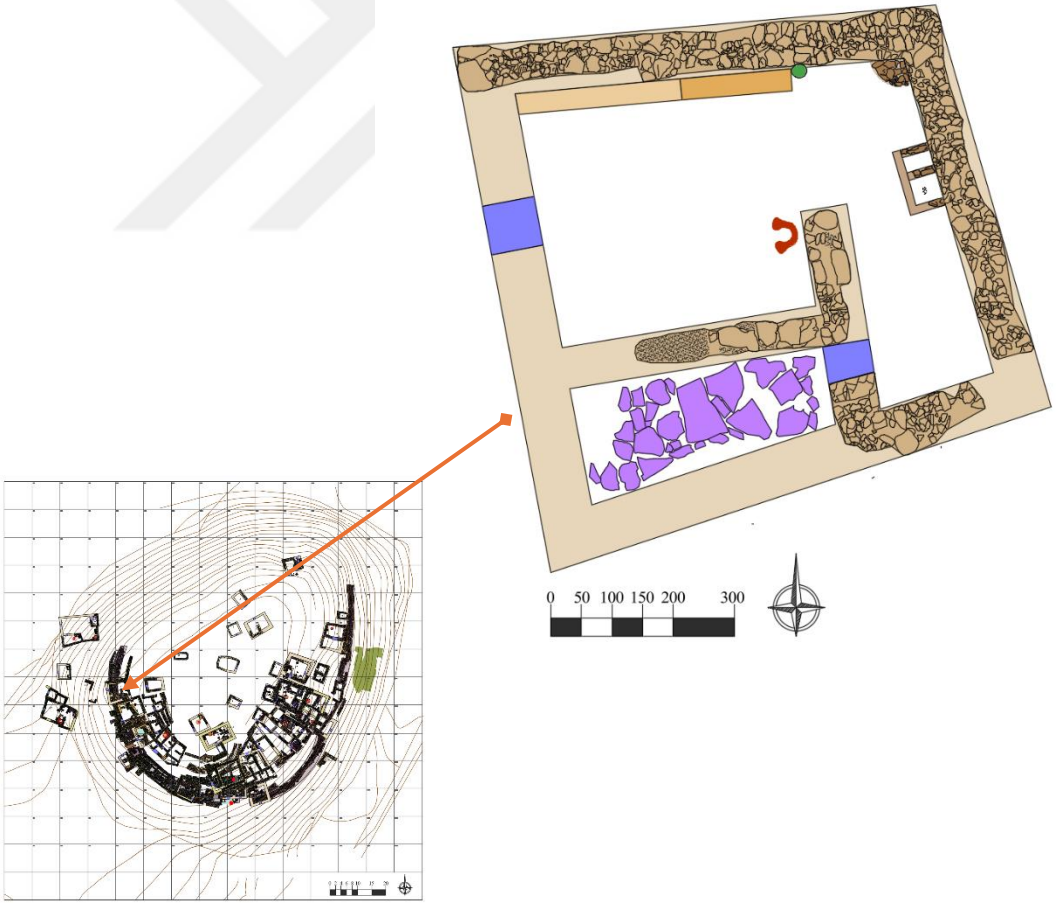

KATALOG NO:	32	***Buluntu Listesi No:***	15
Yapı No:	C22		
Konum:	U.K8-J8	***Kazı Raporu No:***	50 No.lu Mekan
Ölçüleri:	9,40x10,00m.		6,00x7,80m. 2,20x8,00m.
Üst Seviye:	1175,11m.	***Duvar Kalınlıkları:***	0,50-0,70m
Giriş Konumu: ***Geçiş Konumu:***	Batı Güney	***Giriş Ölçüsü:*** ***Geçiş Ölçüsü:***	0,90m. 0,70m.
Taban: A Odası: ***B Odası:***	Sıkıştırılmış Toprak Taş Döşeme	***Taban Seviyesi:***	1172,90m. 1173,83m.
Seki Konumu:	Kuzey Batı	***Seki Ölçüsü:***	0,44x4,70m. 0,44x2,80m.
Bölme Konumu:	Ocağın Doğusunda Güney Kısımda	***Bölme Ölçüsü:***	Ç:0,60m. 0,73x1,07m.
Ahşap Dikme Yuvası Konumu:	-	***Ahşap Dikme Yuvası Çapı:***	-
Ocak Konumu:	Doğu kesimde	***Ocak Çapı:***	0,65m.
Fırın Konumu:	-	***Fırın Çapı:***	-
Öğütme Tezgâhı Konumu:	-	***Öğütme Tezgâhı Ölçüsü:***	-
Destek Payandası Konumu:	Kuzey	***Destek Payandası Ölçüsü:***	0,65-0,87m.
Taş Döşemeli Alan Konumu:	-	***Taş Döşemeli Alan Ölçüsü:***	-
Niş Konumu:	-	***Niş Ölçüsü:***	-

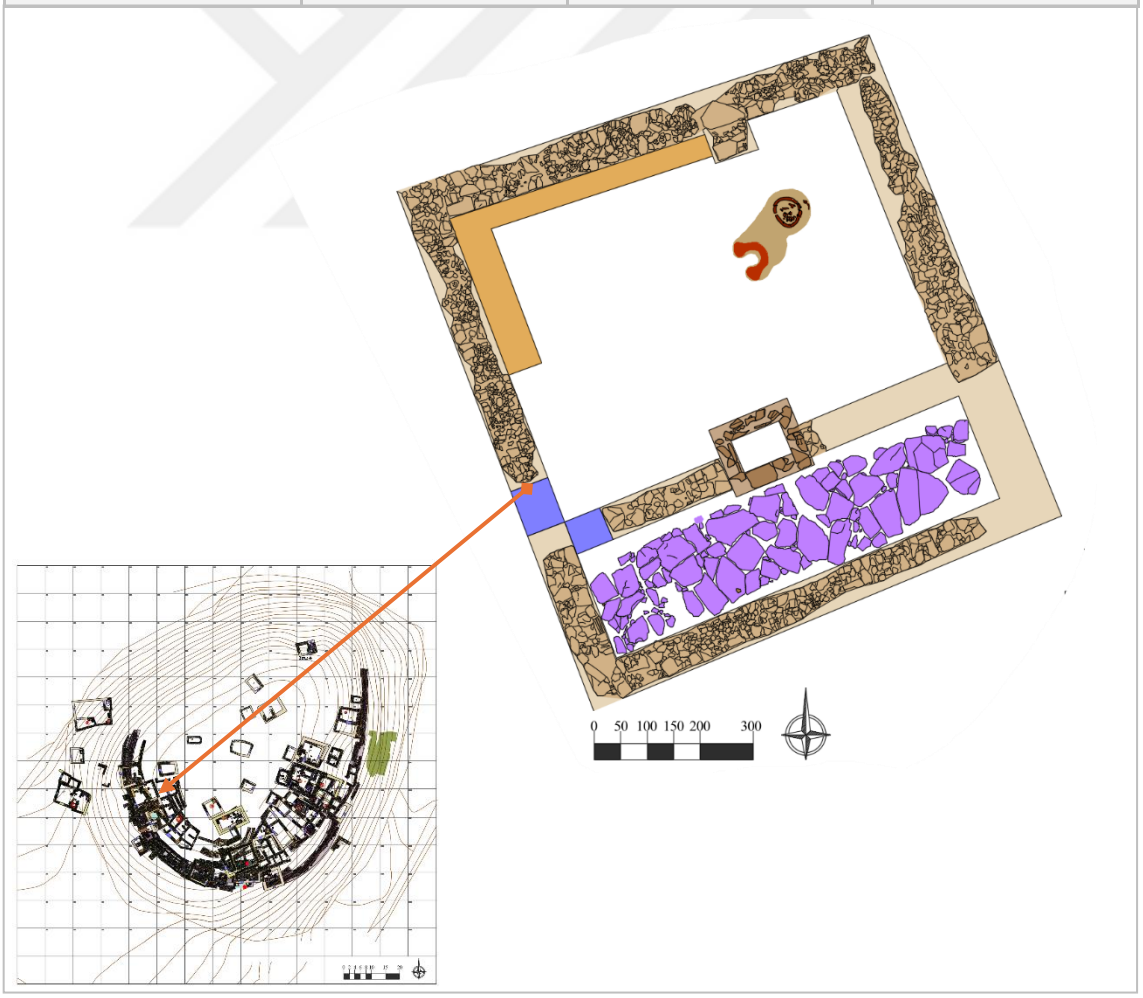

KATALOG NO:	33	***Buluntu Listesi No:***	16
Yapı No:	C23		
Konum:	U.K9-L9-K8-L8	***Kazı Raporu No:***	49 No.lu Mekan
Ölçüleri:	4,70x6,70m.	***A Odası:*** ***B Odası:***	4,13x5,15m 1,30x2,50m.
Üst Seviye:	1174,20m.	***Duvar Kalınlıkları:***	0,65-0,40m.
Giriş Konumu: ***A Odasından B Odasına Geçiş:***	Güneybatı (?) Kuzey Duvarı	***Giriş Ölçüsü:*** ***Geçiş Ölçüsü:***	0,70m. 0,70m.
Taban: A Odası: ***B Odası:***	Sıkıştırılmış Toprak Taş Döşeme	***Taban Seviyesi:***	1173,17m. 1173,27m.
Seki Konumu:	Kuzey Güney Batı	***Seki Ölçüsü:***	0,42x4,15m. 0,42x2,52m. 0,42x2,52m.
Bölme Konumu:	Güney kesim	***Bölme Ölçüsü:***	0,82x1,10m.
Ahşap Dikme Yuvası Konumu:	-	***Ahşap Dikme Yuvası Çapı:***	-
Ocak Konumu:	-	***Ocak Çapı:***	-
Fırın Konumu:	-	***Fırın Çapı:***	-
Öğütme Tezgâhı Konumu:	-	***Öğütme Tezgâhı Ölçüsü:***	-
Destek Payandası Konumu:	Kuzeydoğu	***Destek Payandası Ölçüsü:***	Yç:0,85m.
Taş Döşemeli Alan Konumu:	Güney	***Taş Döşemeli Alan Ölçüsü:***	1.10x3.20m.
Niş Konumu:	-	***Niş Ölçüsü:***	-

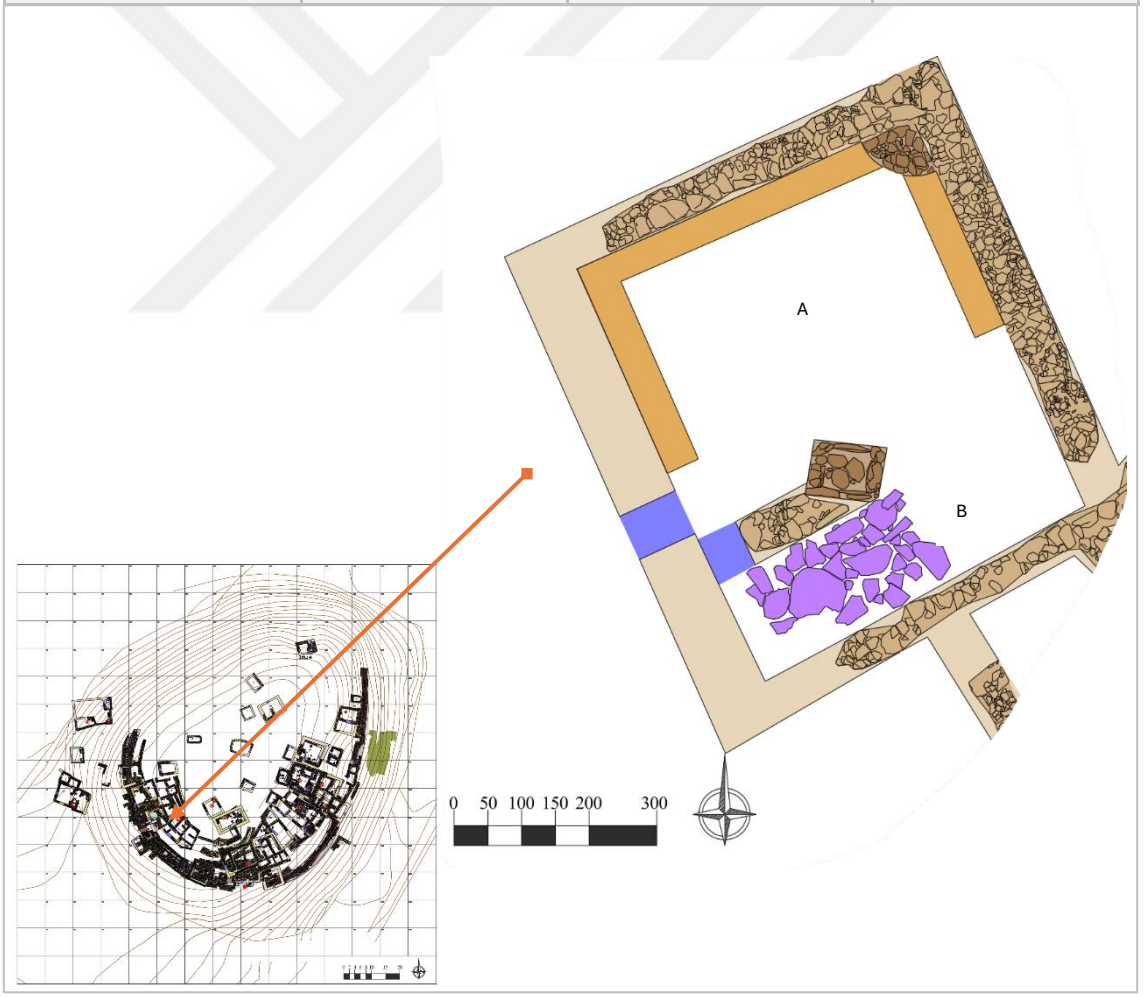

KATALOG NO:	34	***Buluntu Listesi No:***	17
Yapı No:	C24		
Konum:	V.L10	***Kazı Raporu No:***	53 No.lu Mekan
Ölçüleri:	7,05x10,38m.	***A Odası:*** ***B Odası:*** ***C Odası:*** ***D Odası:*** ***E Odası:*** ***F Odası:***	2,25x3,68m. 2,00x4,50m. 2,08x4,43m. 2,05x4,02m. 1,78x1,94m. 4,75x5,53m.
Üst Seviye:	1175,87m.	***Duvar Kalınlıkları:***	0,50-0,65m.
Giriş/Geçiş Konumu:	Güneybatı	***Giriş/Geçiş Ölçüsü:***	2,00m.
Taban:	Sıkıştırılmış Toprak	***Taban Seviyesi: A Odası:*** ***B Odası:*** ***C Odası:*** ***D Odası:*** ***F Odası:***	1173,73m. 1173,42m. 1173,69m. 1173,45m. 1173,73m.
Seki Konumu:	D Odası	***Seki Ölçüsü: Güneydoğu:*** ***Güneybatı:***	0,42x2,00m. 0,42x1,34m.
Bölme Konumu:	-	***Bölme Ölçüsü:***	-
Ahşap Dikme Yuvası Konumu:	-	***Ahşap Dikme Yuvası Çapı:***	-
Ocak Konumu:	-	***Ocak Çapı:***	-
Fırın Konumu:	-	***Fırın Çapı:***	-
Öğütme Tezgâhı Konumu:	-	***Öğütme Tezgâhı Ölçüsü:***	-
Destek Payandası Konumu:	A Odası Doğu Köşe	***Destek Payandası Ölçüsü:***	0,43x0,58m.
Taş Döşemeli Alan Konumu:	F Odası	***Taş Döşemeli Alan Ölçüsü:***	0,95x2,00m.
Niş Konumu:	B Odası	***Niş Ölçüsü:***	0,40x0,55m.

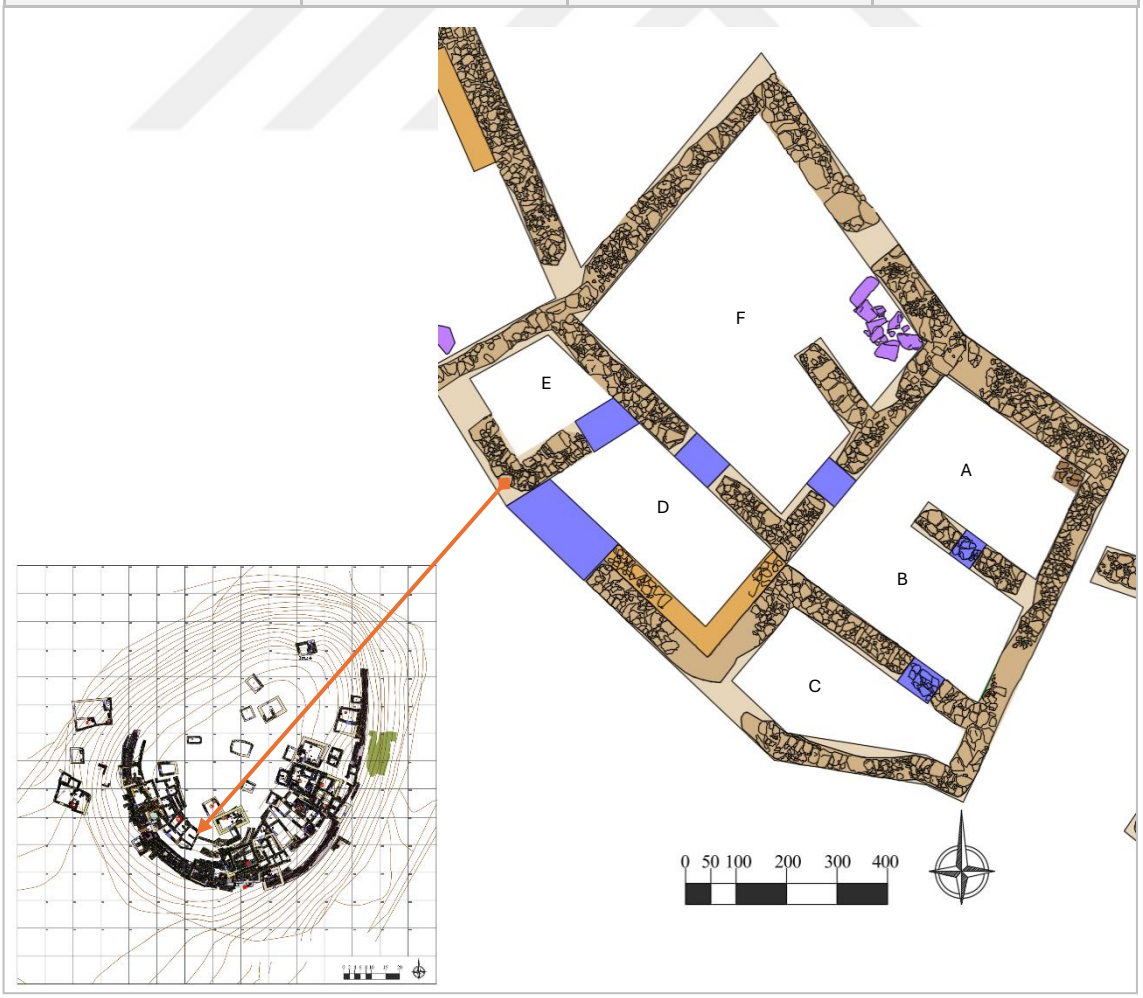

KATALOG NO:	35	***Buluntu Listesi No:***	18
Yapı No:	C25		
Konum:	CC.M8	***Kazı Raporu No:***	21 No.lu Mekan
Ölçüleri:	1,06x3,80m.		
Üst Seviye:	1174,27m.	***Duvar Kalınlıkları:***	0,50-0,70m.
Giriş/Geçiş Konumu:	-	***Giriş/Geçiş Ölçüsü:***	-
Taban:	Sıkıştırılmış Toprak	***Taban Seviyesi:***	1172,73m.
Seki Konumu:	-	***Seki Ölçüsü:***	-
Bölme Konumu:	-	***Bölme Ölçüsü:***	-
Ahşap Dikme Yuvası Konumu:	-	***Ahşap Dikme Yuvası Çapı:***	-
Ocak Konumu:	-	***Ocak Çapı:***	-
Fırın Konumu:	-	***Fırın Çapı:***	-
Öğütme Tezgâhı Konumu:	-	***Öğütme Tezgâhı Ölçüsü:***	-
Destek Payandası Konumu:	-	***Destek Payandası Ölçüsü:***	-
Taş Döşemeli Alan Konumu:	-	***Taş Döşemeli Alan Ölçüsü:***	-
Niş Konumu:	-	***Niş Ölçüsü:***	-



KATALOG NO:	36	***Buluntu Listesi No:***	-
Yapı No:	C26		
Konum:	CC.M9	***Kazı Raporu No:***	20 No.lu Mekan
Ölçüleri:	2,35x4,06m.		
Üst Seviye:	1174,49m.	***Duvar Kalınlıkları:***	0,50-0,55m.
Giriş/Geçiş Konumu:	-	***Giriş/Geçiş Ölçüsü:***	-
Taban:	Sıkıştırılmış Toprak	***Taban Seviyesi:***	1173,07m.
Seki Konumu:	-	***Seki Ölçüsü:***	-
Bölme Konumu:	-	***Bölme Ölçüsü:***	-
Ahşap Dikme Yuvası Konumu:	-	***Ahşap Dikme Yuvası Çapı:***	-
Ocak Konumu:	-	***Ocak Çapı:***	-
Fırın Konumu:	-	***Fırın Çapı:***	-
Öğütme Tezgâhı Konumu:	-	***Öğütme Tezgâhı Ölçüsü:***	-
Destek Payandası Konumu:	-	***Destek Payandası Ölçüsü:***	-
Taş Döşemeli Alan Konumu:	-	***Taş Döşemeli Alan Ölçüsü:***	-
Niş Konumu:	-	***Niş Ölçüsü:***	-

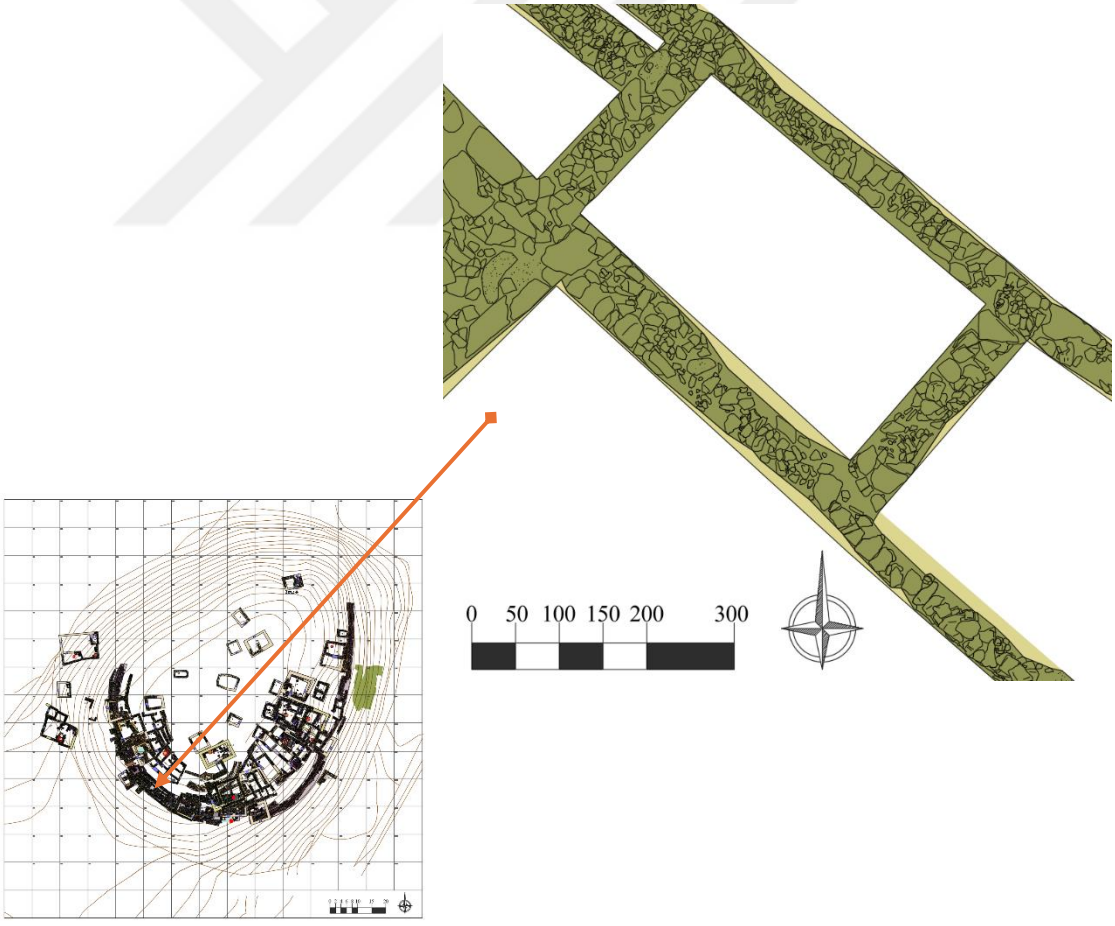

KATALOG NO:	37	***Buluntu Listesi No:***	19
Yapı No:	C27		
Konum:	CC.M9	***Kazı Raporu No:***	19 No.lu Mekan
Ölçüleri:	2,73x3,10m.		
Üst Seviye:	1174,51m.	***Duvar Kalınlıkları:***	0,45-0,60m.
Giriş/Geçiş Konumu:	-	***Giriş/Geçiş Ölçüsü:***	-
Taban:	Sıkıştırılmış Toprak	***Taban Seviyesi:***	1172,99m.
Seki Konumu:	-	***Seki Ölçüsü:***	-
Bölme Konumu:	-	***Bölme Ölçüsü:***	-
Ahşap Dikme Yuvası Konumu:	-	***Ahşap Dikme Yuvası Çapı:***	-
Ocak Konumu:	-	***Ocak Çapı:***	-
Fırın Konumu:	-	***Fırın Çapı:***	-
Öğütme Tezgâhı Konumu:	-	***Öğütme Tezgâhı Ölçüsü:***	-
Destek Payandası Konumu:	-	***Destek Payandası Ölçüsü:***	-
Taş Döşemeli Alan Konumu:	-	***Taş Döşemeli Alan Ölçüsü:***	-
Niş Konumu:	-	***Niş Ölçüsü:***	-

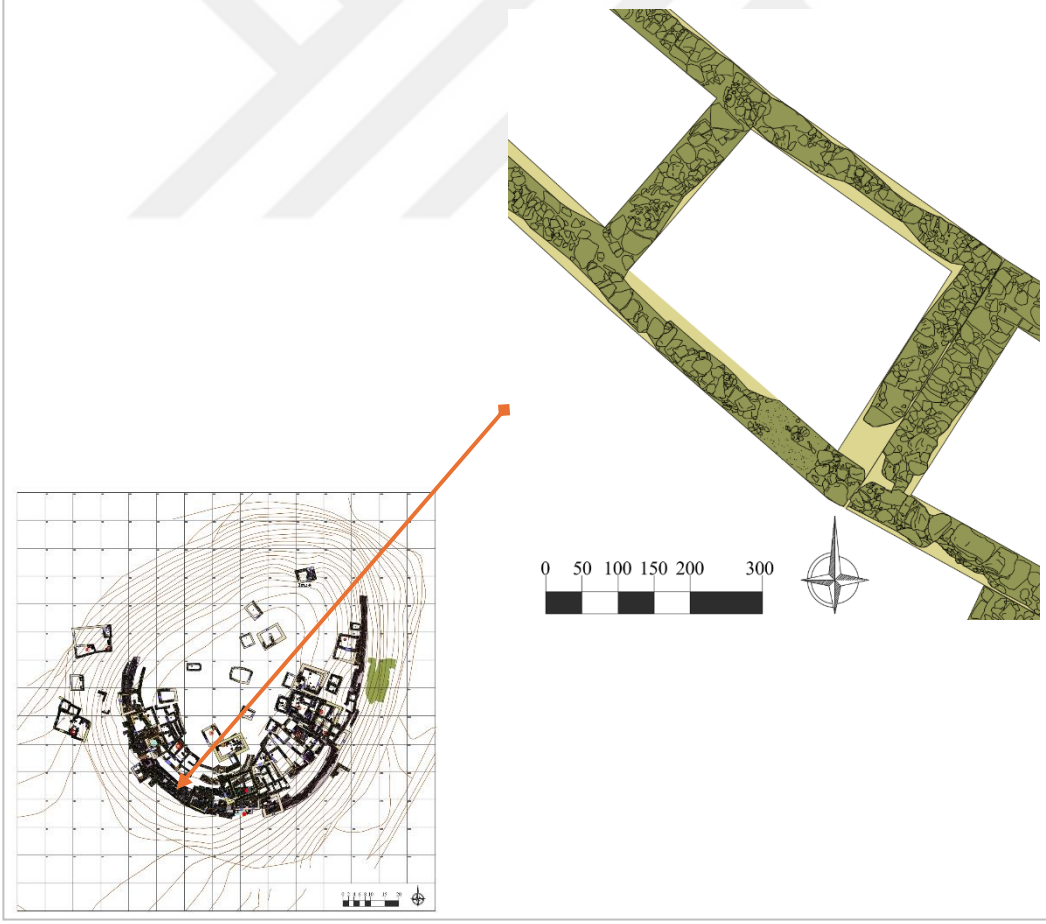

KATALOG NO:	38	***Buluntu Listesi No:***	-
Yapı No:	C28		
Konum:	CC.M9	***Kazı Raporu No:***	18 No.lu Mekan
Ölçüleri:	2,70x3,45m.		
Üst Seviye:	1174,53m.	***Duvar Kalınlıkları:***	0,40-0,65m.
Giriş/Geçiş Konumu:	Kuzeydoğu	***Giriş/Geçiş Ölçüsü:***	0,70m.
Taban:	Sıkıştırılmış Toprak	***Taban Seviyesi:***	1173,42m.
Seki Konumu:	-	***Seki Ölçüsü:***	-
Bölme Konumu:	-	***Bölme Ölçüsü:***	-
Ahşap Dikme Yuvası Konumu:	-	***Ahşap Dikme Yuvası Çapı:***	-
Ocak Konumu:	-	***Ocak Çapı:***	-
Fırın Konumu:	-	***Fırın Çapı:***	-
Öğütme Tezgâhı Konumu:	-	***Öğütme Tezgâhı Ölçüsü:***	-
Destek Payandası Konumu:	-	***Destek Payandası Ölçüsü:***	-
Taş Döşemeli Alan Konumu:	-	***Taş Döşemeli Alan Ölçüsü:***	-
Niş Konumu:	-	***Niş Ölçüsü:***	-

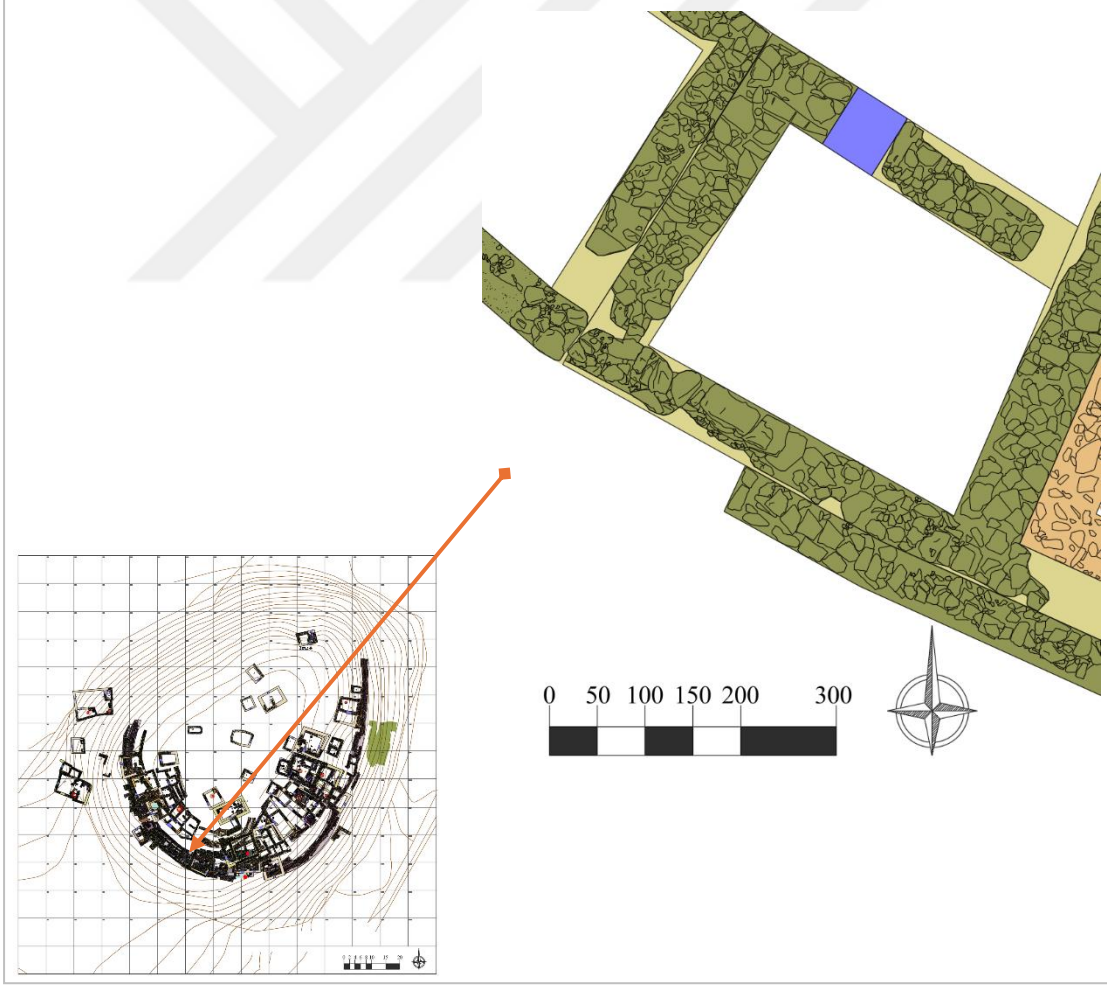

KATALOG NO:	39	***Buluntu Listesi No:***	-
Yapı No:	C29		
Konum:	DD.M10	***Kazı Raporu No:***	36 No.lu Mekan
Ölçüleri:	6,10x6,31m.		
Üst Seviye:	1174,17m.	***Duvar Kalınlıkları:***	0,50-0,65m.
Giriş/Geçiş Konumu:	Doğu (?)	***Giriş/Geçiş Ölçüsü:***	0,70m.
Taban:	Sıkıştırılmış Toprak	***Taban Seviyesi:***	1172,90m.
Seki Konumu:	Duvar boyunca	***Seki Ölçüsü:***	4,25m.
Bölme Konumu:	-	***Bölme Ölçüsü:***	-
Ahşap Dikme Yuvası Konumu:	-	***Ahşap Dikme Yuvası Çapı:***	-
Ocak Konumu:	-	***Ocak Çapı:***	-
Fırın Konumu:	-	***Fırın Çapı:***	-
Öğütme Tezgâhı Konumu:	-	***Öğütme Tezgâhı Ölçüsü:***	-
Destek Payandası Konumu:	Kuzey Doğu Batı Köşe	***Destek Payandası Ölçüsü:***	0,60x1,20m. Yç:0,60m.
Taş Döşemeli Alan Konumu:	-	***Taş Döşemeli Alan Ölçüsü:***	-
Niş Konumu:	-	***Niş Ölçüsü:***	-

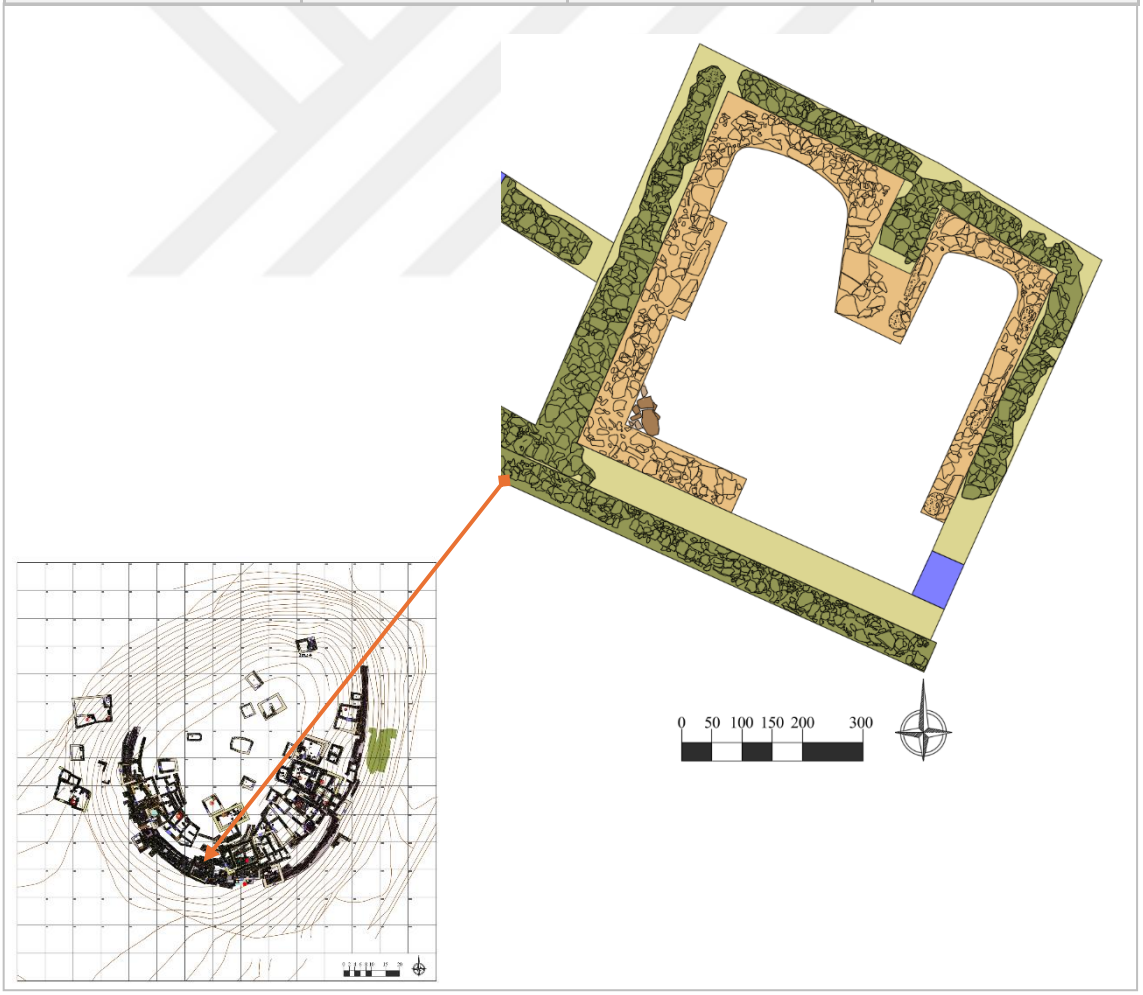

KATALOG NO:	40	***Buluntu Listesi No:***	-
Yapı No:	C30		
Konum:	DD.M11-M12	***Kazı Raporu No:***	37 No.lu Mekan
Ölçüleri:	3,38x5,13m.		
Üst Seviye:	1173,94m.	***Duvar Kalınlıkları:***	0,50-0,60m.
Giriş/Geçiş Konumu:	-	***Giriş/Geçiş Ölçüsü:***	-
Taban:	-	***Taban Seviyesi:***	-
Seki Konumu:	-	***Seki Ölçüsü:***	-
Bölme Konumu:	-	***Bölme Ölçüsü:***	-
Ahşap Dikme Yuvası Konumu:	-	***Ahşap Dikme Yuvası Çapı:***	-
Ocak Konumu:	-	***Ocak Çapı:***	-
Fırın Konumu:	-	***Fırın Çapı:***	-
Öğütme Tezgâhı Konumu:	-	***Öğütme Tezgâhı Ölçüsü:***	-
Destek Payandası Konumu:	-	***Destek Payandası Ölçüsü:***	-
Taş Döşemeli Alan Konumu:	-	***Taş Döşemeli Alan Ölçüsü:***	-
Niş Konumu:	-	***Niş Ölçüsü:***	-

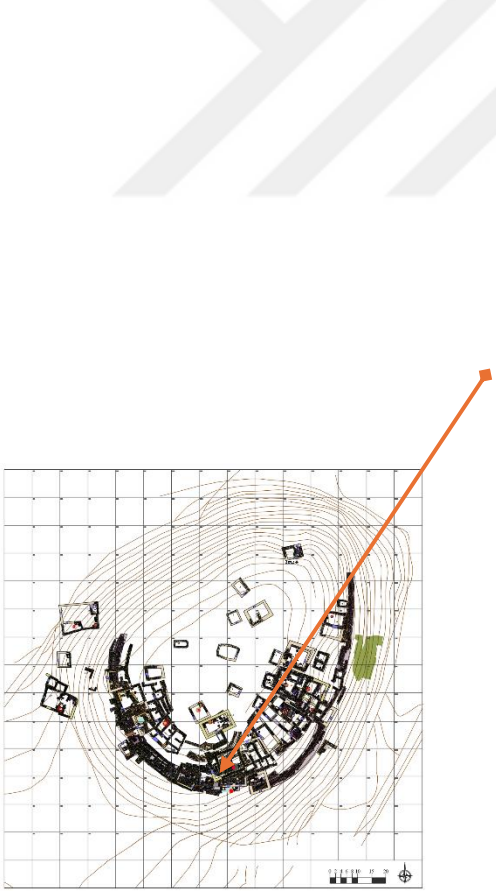

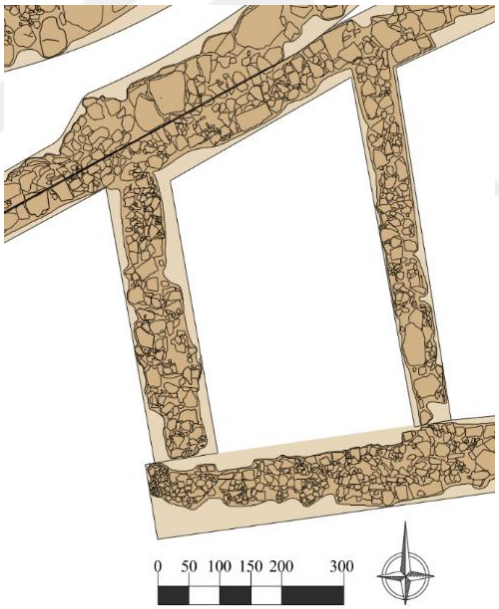

KATALOG NO:	41	***Buluntu Listesi No:***	-
Yapı No:	C31		
Konum:	DD.M12	***Kazı Raporu No:***	38 No.lu Mekan
Ölçüleri:	2,90x8,00m.		
Üst Seviye:	1173,34m.	***Duvar Kalınlıkları:***	0,50-0,65m.
Giriş/Geçiş Konumu:	-	***Giriş/Geçiş Ölçüsü:***	-
Taban:	Sıkıştırılmış Toprak	***Taban Seviyesi:***	1172,64m.
Seki Konumu:	-	***Seki Ölçüsü:***	-
Bölme Konumu:	-	***Bölme Ölçüsü:***	-
Ahşap Dikme Yuvası Konumu:	-	***Ahşap Dikme Yuvası Çapı:***	-
Ocak Konumu:	-	***Ocak Çapı:***	-
Fırın Konumu:	-	***Fırın Çapı:***	-
Öğütme Tezgâhı Konumu:	-	***Öğütme Tezgâhı Ölçüsü:***	-
Destek Payandası Konumu:	-	***Destek Payandası Ölçüsü:***	-
Taş Döşemeli Alan Konumu:	-	***Taş Döşemeli Alan Ölçüsü:***	-
Niş Konumu:	-	***Niş Ölçüsü:***	-

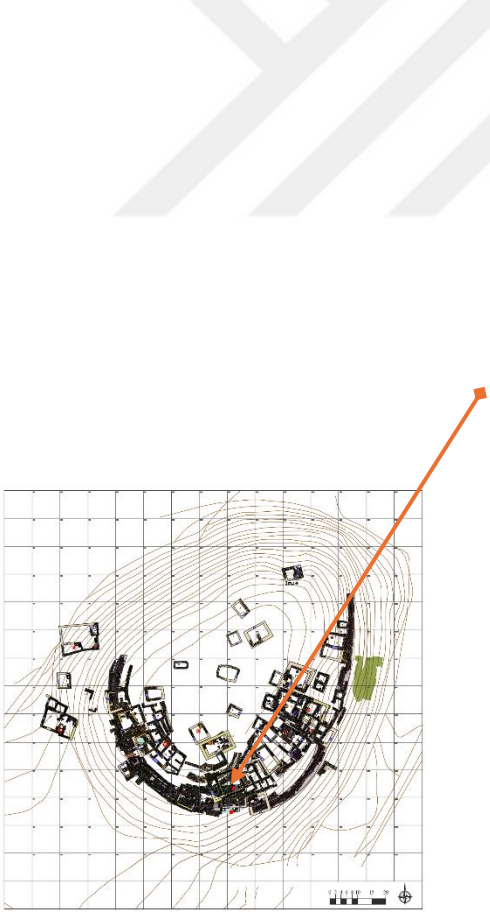

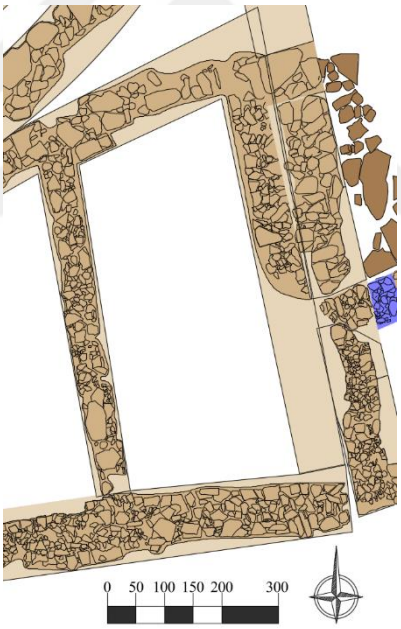

KATALOG NO:	42	***Buluntu Listesi No:***	20
Yapı No:	C32		
Konum:	EE.M13		39 No.lu Mekan
Ölçüleri:	8,27x9,97m.	***A Odası:*** ***B Odası:*** ***C Odası:*** ***D Odası:***	6,30x8,70 2,30x5,32m. 2,07x2,50m. 1,65x2,48m.
Üst Seviye:	1174,41m.	***Duvar Kalınlıkları:***	0,65-0,85m.
Giriş Konumu: ***A Odasından B Odasına Geçiş:*** ***A Odasından C Odasına Geçiş:***	Kuzey (?) Güney Güney	***Giriş Ölçüsü:*** ***Geçiş Ölçüsü:*** ***Geçiş Ölçüsü:***	0,70m. 0,65m. 0,70m.
Taban:	Sıkıştırılmış Toprak	***Taban Seviyesi:***	-
Seki Konumu:	-	***Seki Ölçüsü:***	-
Bölme Konumu:	-	***Bölme Ölçüsü:***	-
Ahşap Dikme Yuvası Konumu:	-	***Ahşap Dikme Yuvası Çapı:***	-
Ocak Konumu:	-	***Ocak Çapı:***	-
Fırın Konumu:	-	***Fırın Çapı:***	-
Öğütme Tezgâhı Konumu:	-	***Öğütme Tezgâhı Ölçüsü:***	-
Destek Payandası Konumu:	-	***Destek Payandası Ölçüsü:***	-
Taş Döşemeli Alan Konumu:	Batı	***Taş Döşemeli Alan Ölçüsü:***	1,35x4,20m.

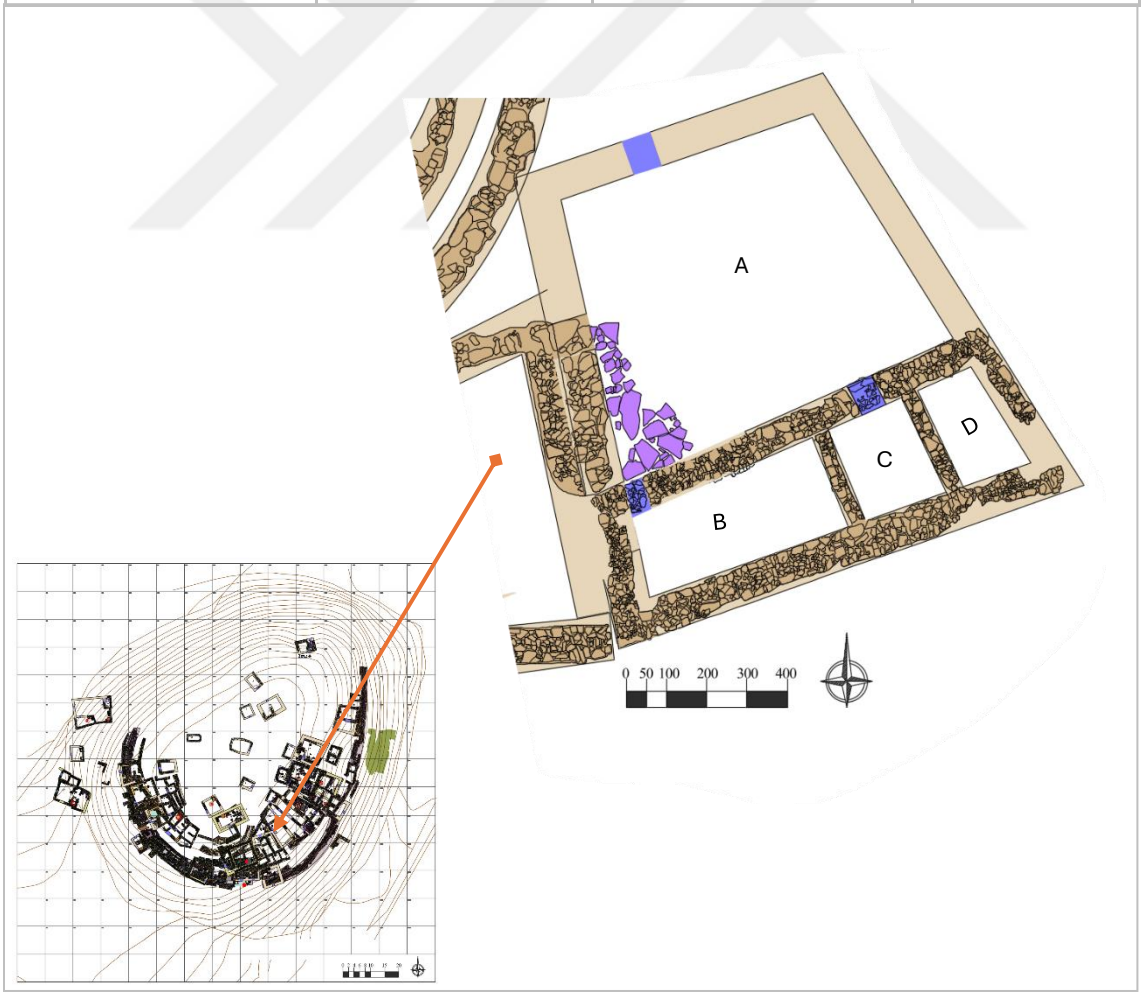

KATALOG NO:	43	***Buluntu Listesi No:***	-
Yapı No:	C33 Geçit		
Konum:	M10-11 N12	***Kazı Raporu No:***	Geçit
Ölçüleri: Kuzey Uzunluk:	23m.	***Güney Uzunluk:***	16m.
Üst Seviye:	1167,54m.	***Duvar Kalınlıkları:***	0,80-0,90m.
Giriş/Geçiş Konumu:	Kuzeydoğu-Güney	***Giriş/Geçiş Ölçüsü:***	0,55m-0,65m.
Taban:	Sıkıştırılmış Toprak	***Taban Seviyesi:***	1167,04m.
Seki Konumu:	-	***Seki Ölçüsü:***	-
Bölme Konumu:	-	***Bölme Ölçüsü:***	-
Ahşap Dikme Yuvası Konumu:	-	***Ahşap Dikme Yuvası Çapı:***	-
Ocak Konumu:	-	***Ocak Çapı:***	-
Fırın Konumu:	-	***Fırın Çapı:***	-
Öğütme Tezgâhı Konumu:	-	***Öğütme Tezgâhı Ölçüsü:***	-
Destek Payandası Konumu:	-	***Destek Payandası Ölçüsü:***	-
Taş Döşemeli Alan Konumu:	-	***Taş Döşemeli Alan Ölçüsü:***	-
Niş Konumu:	-	***Niş Ölçüsü:***	-

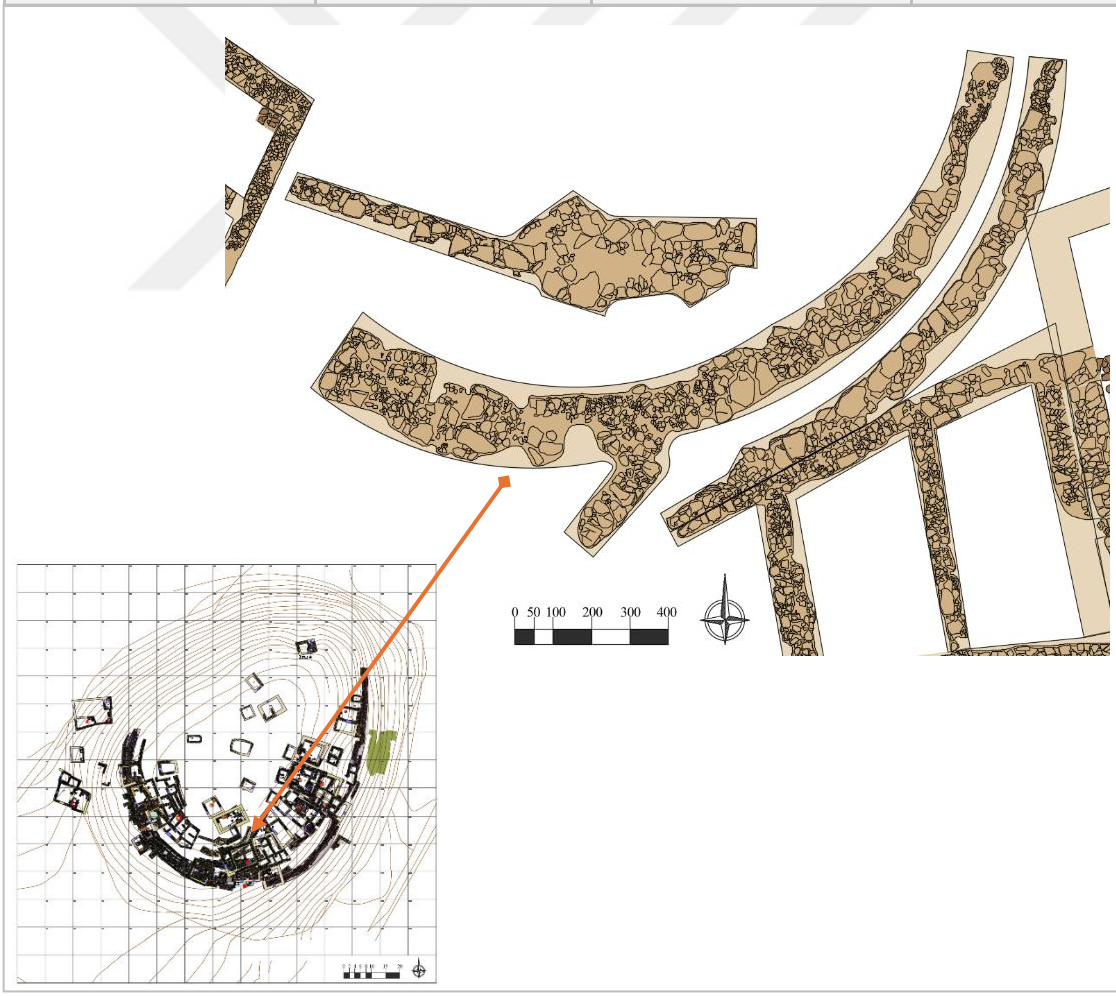

KATALOG NO:	44	***Buluntu Listesi No:***	-
Yapı No:	C34		
Konum:	N.J9	***Kazı Raporu No:***	3 No.lu Mekan
Ölçüleri:	3,60x4,35m.		
Üst Seviye:	1174,34m.	***Duvar Kalınlıkları:***	0,50-0,65m.
Giriş/Geçiş Konumu:	Batı	***Giriş/Geçiş Ölçüsü:***	0,90m.
Taban:	Sıkıştırılmış Toprak	***Taban Seviyesi:***	1174,30m.
Seki Konumu:	-	***Seki Ölçüsü:***	-
Bölme Konumu:	-	***Bölme Ölçüsü:***	-
Ahşap Dikme Yuvası Konumu:	-	***Ahşap Dikme Yuvası Çapı:***	-
Ocak Konumu:	-	***Ocak Çapı:***	-
Fırın Konumu:	-	***Fırın Çapı:***	-
Öğütme Tezgâhı Konumu:	-	***Öğütme Tezgâhı Ölçüsü:***	-
Destek Payandası Konumu:	-	***Destek Payandası Ölçüsü:***	-
Taş Döşemeli Alan Konumu:	-	***Taş Döşemeli Alan Ölçüsü:***	-
Niş Konumu:	-	***Niş Ölçüsü:***	-

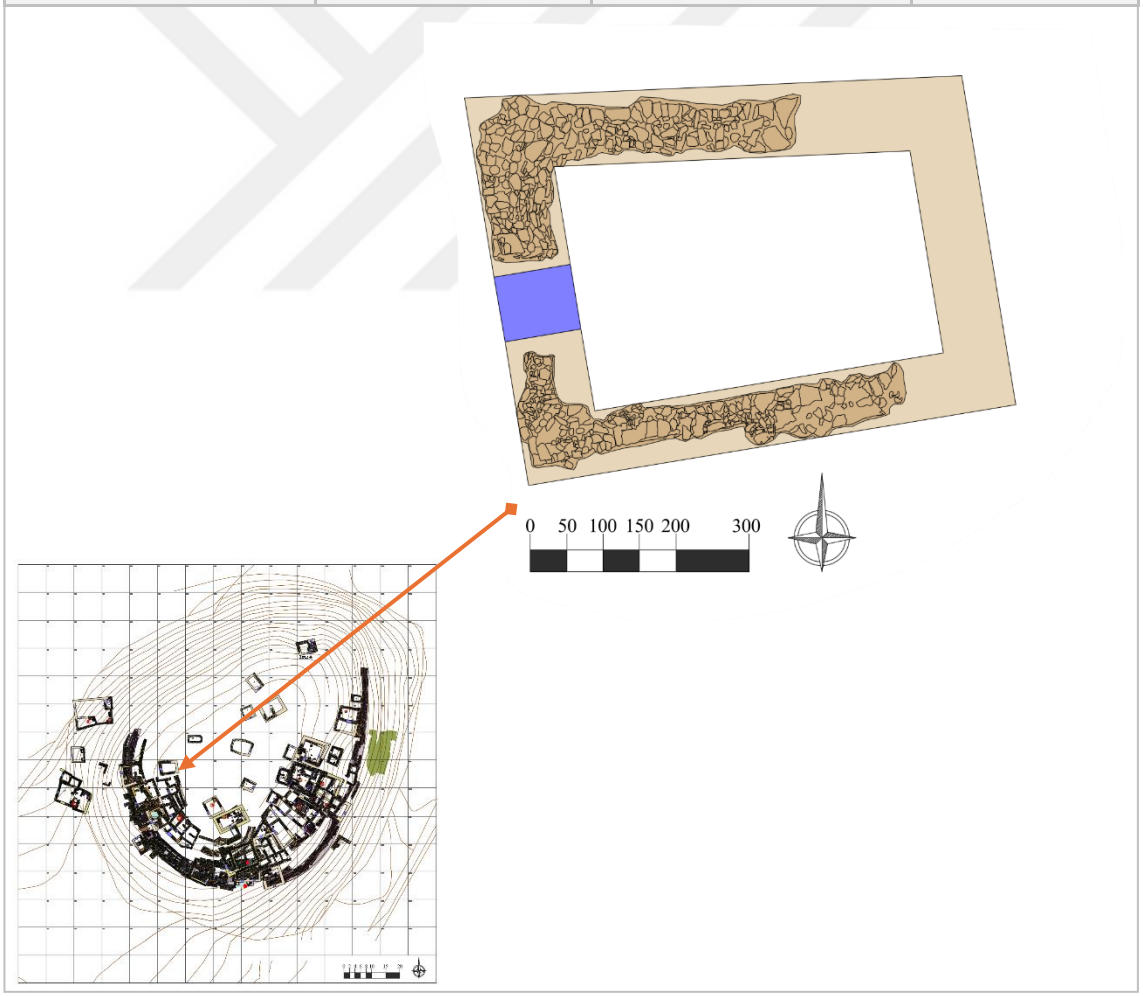

KATALOG NO:	45	***Buluntu Listesi No:***	-
Yapı No:	C35		
Konum:	J.G12	***Kazı Raporu No:***	4 No.lu Mekan
Ölçüleri:	2,62x4,53m.		
Üst Seviye:	1175,76m.	***Duvar Kalınlıkları:***	0,50-0,70m.
Giriş/Geçiş Konumu:	Güneydoğu (?)	***Giriş/Geçiş Ölçüsü:***	0,70m.
Taban:	Sıkıştırılmış Toprak	***Taban Seviyesi:***	1175,16m.
Seki Konumu:	-	***Seki Ölçüsü:***	-
Bölme Konumu:	-	***Bölme Ölçüsü:***	-
Ahşap Dikme Yuvası Konumu:	-	***Ahşap Dikme Yuvası Çapı:***	-
Ocak Konumu:	-	***Ocak Çapı:***	-
Fırın Konumu:	-	***Fırın Çapı:***	-
Öğütme Tezgâhı Konumu:	-	***Öğütme Tezgâhı Ölçüsü:***	-
Destek Payandası Konumu:	-	***Destek Payandası Ölçüsü:***	-
Taş Döşemeli Alan Konumu:	-	***Taş Döşemeli Alan Ölçüsü:***	-
Niş Konumu:	-	***Niş Ölçüsü:***	-

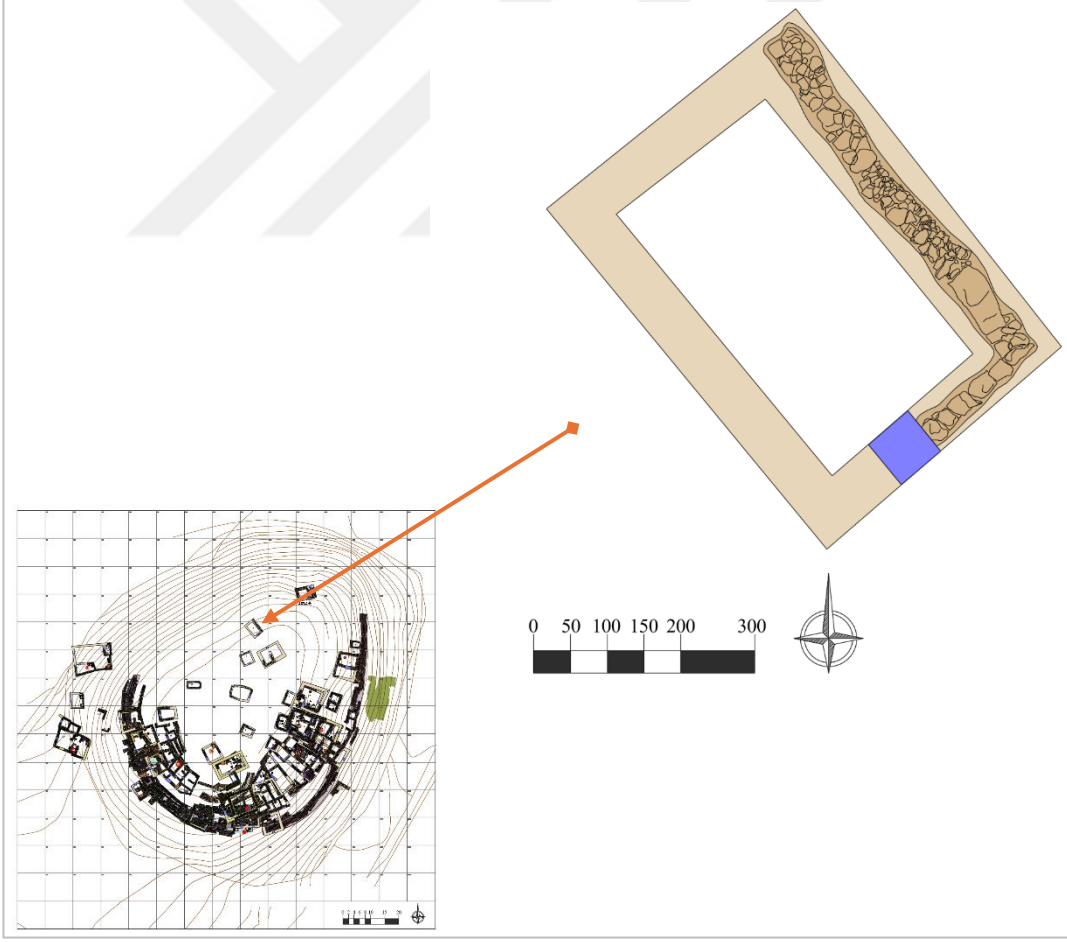

KATALOG NO:	46	***Buluntu Listesi No:***	21
Yapı No:	C36		
Konum:	J.H13	***Kazı Raporu No:***	6 No.lu Mekan
Ölçüleri:	3,89x4,32m.	***A Odası:*** ***B Odası:***	2,40x4,75m. 3,15x4,75m.
Üst Seviye:	1176,81m.	***Duvar Kalınlıkları:***	0,60-0,70m
Giriş/Geçiş Konumu:	Kuzeybatı (?)	***Giriş/Geçiş Ölçüsü:***	0,70m.
Taban: B Odası:	Sıkıştırılmış Toprak	***Taban Seviyesi:***	1176,20m.
Seki Konumu:	-	***Seki Ölçüsü:***	-
Bölme Konumu:	-	***Bölme Ölçüsü:***	-
Ahşap Dikme Yuvası Konumu:	-	***Ahşap Dikme Yuvası Çapı:***	-
Ocak Konumu:	-	***Ocak Çapı:***	-
Fırın Konumu:	-	***Fırın Çapı:***	-
Öğütme Tezgâhı Konumu:	-	***Öğütme Tezgâhı Ölçüsü:***	-
Destek Payandası Konumu:	-	***Destek Payandası Ölçüsü:***	-
Taş Döşemeli Alan Konumu:	-	***Taş Döşemeli Alan Ölçüsü:***	-
Niş Konumu:	-	***Niş Ölçüsü:***	-

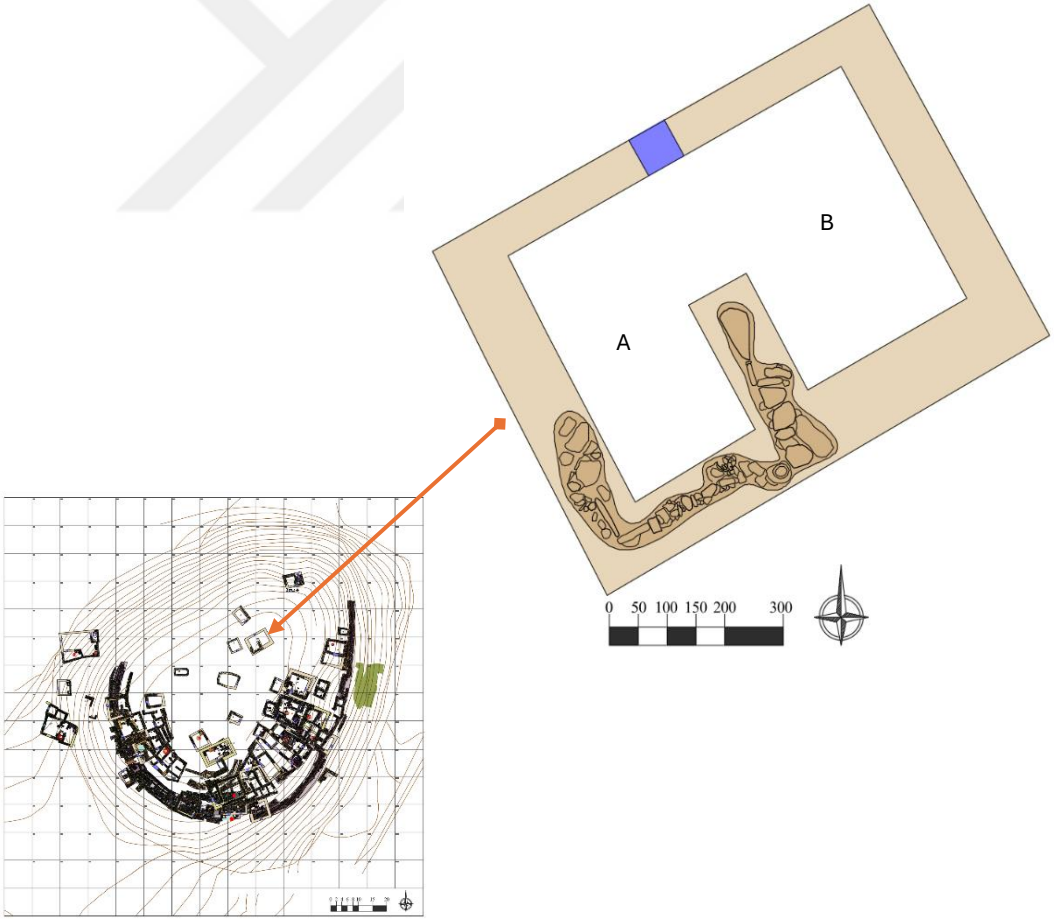

KATALOG NO:	47	***Buluntu Listesi No:***	-
Yapı No:	C37		
Konum:	J.H12	***Kazı Raporu No:***	7 No.lu Mekan
Ölçüleri:	3,55x3,60m.		
Üst Seviye:	1175,76m.	***Duvar Kalınlıkları:***	0,30-0,40m.
Giriş/Geçiş Konumu:	Güney (?)	***Giriş/Geçiş Ölçüsü:***	0,70m.
Taban:	Sıkıştırılmış Toprak	***Taban Seviyesi:***	1175,10m.
Seki Konumu:	-	***Seki Ölçüsü:***	-
Bölme Konumu:	-	***Bölme Ölçüsü:***	-
Ahşap Dikme Yuvası Konumu:	-	***Ahşap Dikme Yuvası Çapı:***	-
Ocak Konumu:	-	***Ocak Çapı:***	-
Fırın Konumu:	-	***Fırın Çapı:***	-
Öğütme Tezgâhı Konumu:	-	***Öğütme Tezgâhı Ölçüsü:***	-
Destek Payandası Konumu:	-	***Destek Payandası Ölçüsü:***	-
Taş Döşemeli Alan Konumu:	-	***Taş Döşemeli Alan Ölçüsü:***	-
Niş Konumu:	-	***Niş Ölçüsü:***	-

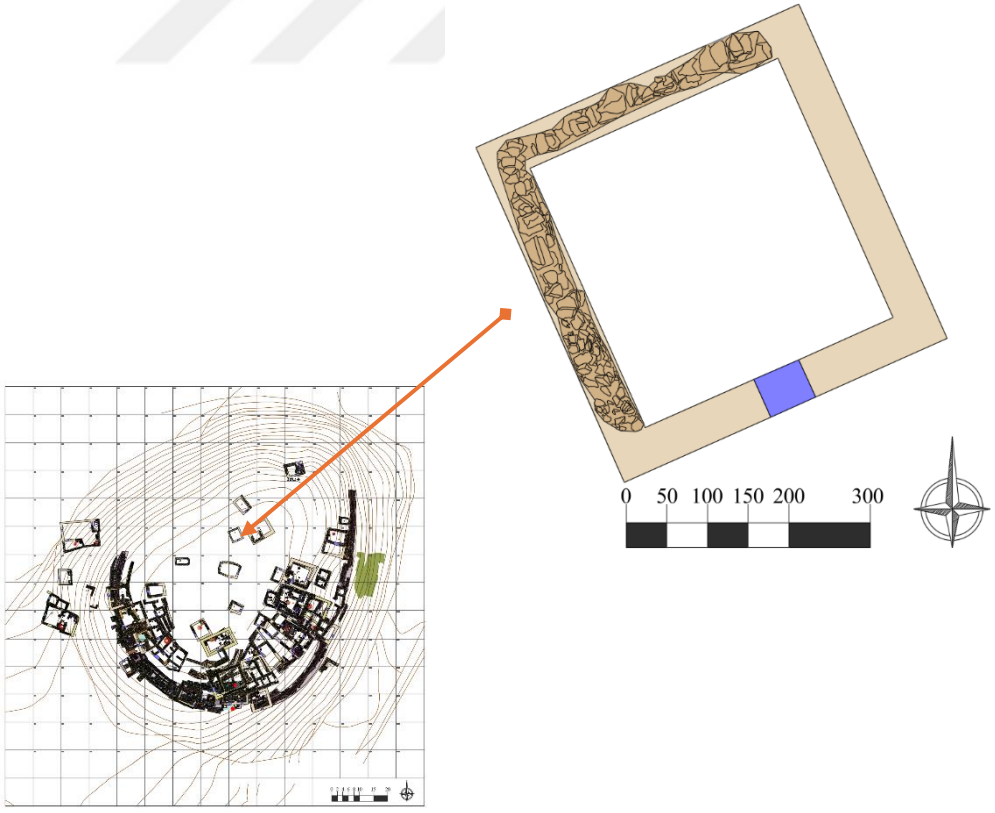

KATALOG NO:	48	***Buluntu Listesi No:***	-
Yapı No:	C38		
Konum:	P.I13	***Kazı Raporu No:***	8 No.lu Mekan
Ölçüleri:	3,40x7,00m.		
Üst Seviye:	1175,84m.	***Duvar Kalınlıkları:***	0,50-0,55m.
Giriş/Geçiş Konumu:	Kuzeydoğu (?)	***Giriş/Geçiş Ölçüsü:***	0,70m.
Taban:	Sıkıştırılmış Toprak	***Taban Seviyesi:***	1175,05m.
Seki Konumu:	-	***Seki Ölçüsü:***	-
Bölme Konumu:	-	***Bölme Ölçüsü:***	-
Ahşap Dikme Yuvası Konumu:	-	***Ahşap Dikme Yuvası Çapı:***	-
Ocak Konumu:	-	***Ocak Çapı:***	-
Fırın Konumu:	-	***Fırın Çapı:***	-
Öğütme Tezgâhı Konumu:	-	***Öğütme Tezgâhı Ölçüsü:***	-
Destek Payandası Konumu:	-	***Destek Payandası Ölçüsü:***	-
Taş Döşemeli Alan Konumu:	-	***Taş Döşemeli Alan Ölçüsü:***	-
Niş Konumu:	-	***Niş Ölçüsü:***	-

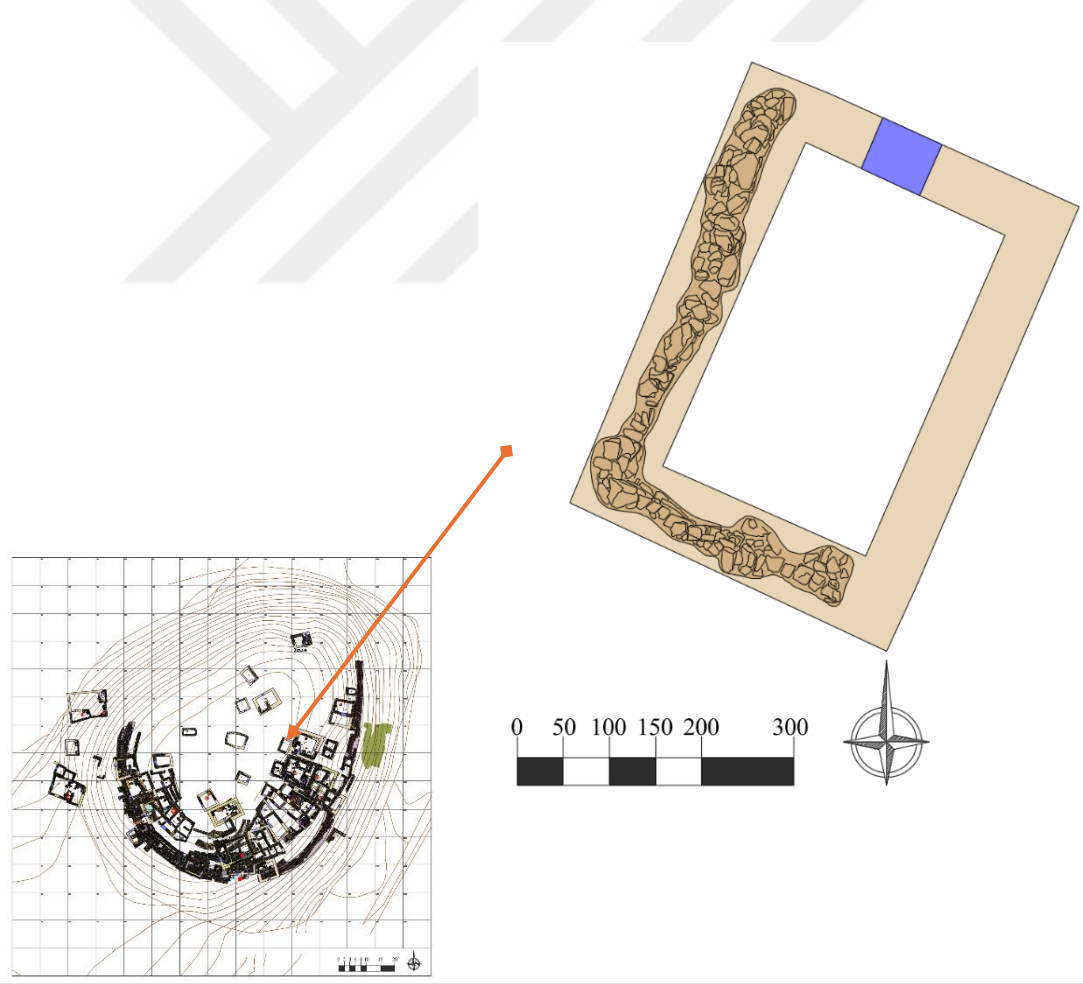

KATALOG NO:	49	***Buluntu Listesi No:***	-
Yapı No:	C39		
Konum:	P.J12	***Kazı Raporu No:***	9 No.lu Mekan
Ölçüleri:	2,37x3,35m.		
Üst Seviye:	1176,58m.	***Duvar Kalınlıkları:***	0,40-0,60m.
Giriş/Geçiş Konumu:	Doğu (?)	***Giriş/Geçiş Ölçüsü:***	0,70m.
Taban:	Sıkıştırılmış Toprak	***Taban Seviyesi:***	1175,05m.
Seki Konumu:	-	***Seki Ölçüsü:***	-
Bölme Konumu:	-	***Bölme Ölçüsü:***	-
Ahşap Dikme Yuvası Konumu:	-	***Ahşap Dikme Yuvası Çapı:***	-
Ocak Konumu:	-	***Ocak Çapı:***	-
Fırın Konumu:	-	***Fırın Çapı:***	-
Öğütme Tezgâhı Konumu:	-	***Öğütme Tezgâhı Ölçüsü:***	-
Destek Payandası Konumu:	-	***Destek Payandası Ölçüsü:***	-
Taş Döşemeli Alan Konumu:	-	***Taş Döşemeli Alan Ölçüsü:***	-
Niş Konumu:	-	***Niş Ölçüsü:***	-

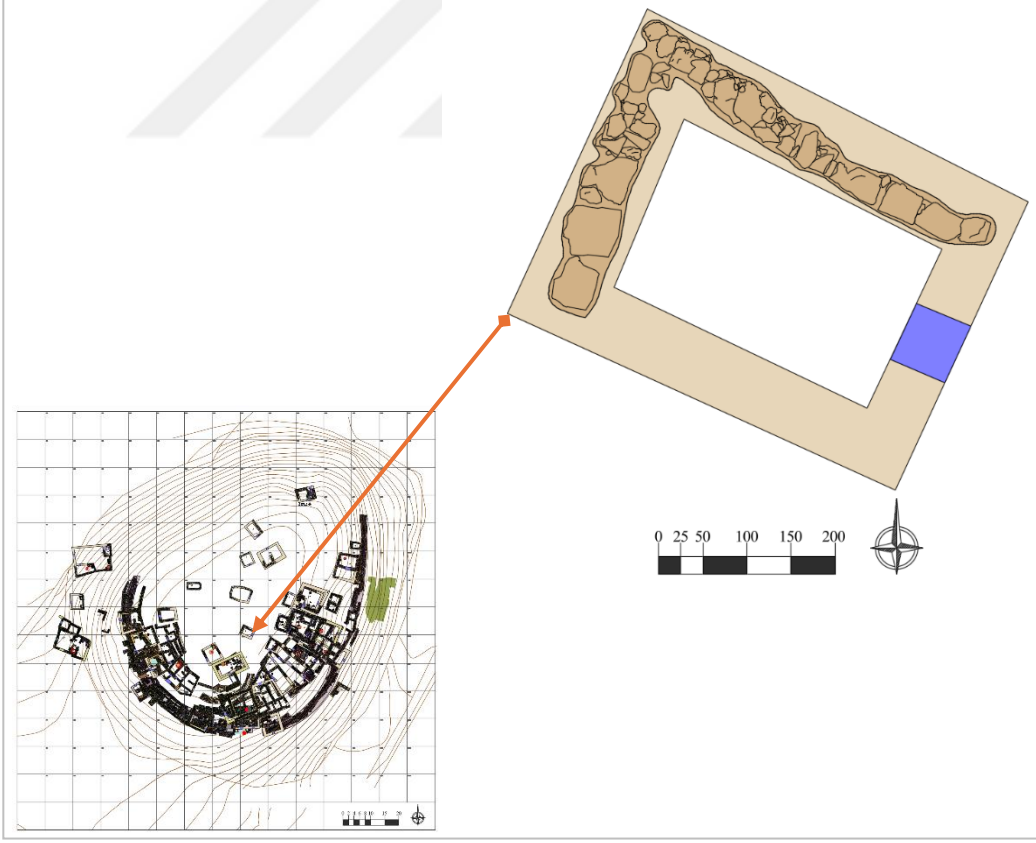

KATALOG NO:	50	***Buluntu Listesi No:***	-
Yapı No:	C40		
Konum:	O.I11	***Kazı Raporu No:***	10 No.lu Mekan
Ölçüleri:	1,55x4,10		
Üst Seviye:	1177,17m.	***Duvar Kalınlıkları:***	0,55-0,60m.
Giriş/Geçiş Konumu:	Doğu (?)	***Giriş/Geçiş Ölçüsü:***	0,70m.
Taban:	Sıkıştırılmış Toprak	***Taban Seviyesi:***	1176,92m.
Seki Konumu:	-	***Seki Ölçüsü:***	-
Bölme Konumu:	-	***Bölme Ölçüsü:***	-
Ahşap Dikme Yuvası Konumu:	-	***Ahşap Dikme Yuvası Çapı:***	-
Ocak Konumu:	-	***Ocak Çapı:***	-
Fırın Konumu:	-	***Fırın Çapı:***	-
Öğütme Tezgâhı Konumu:	-	***Öğütme Tezgâhı Ölçüsü:***	-
Destek Payandası Konumu:	-	***Destek Payandası Ölçüsü:***	-
Taş Döşemeli Alan Konumu:	-	***Taş Döşemeli Alan Ölçüsü:***	-
Niş Konumu:	-	***Niş Ölçüsü:***	-

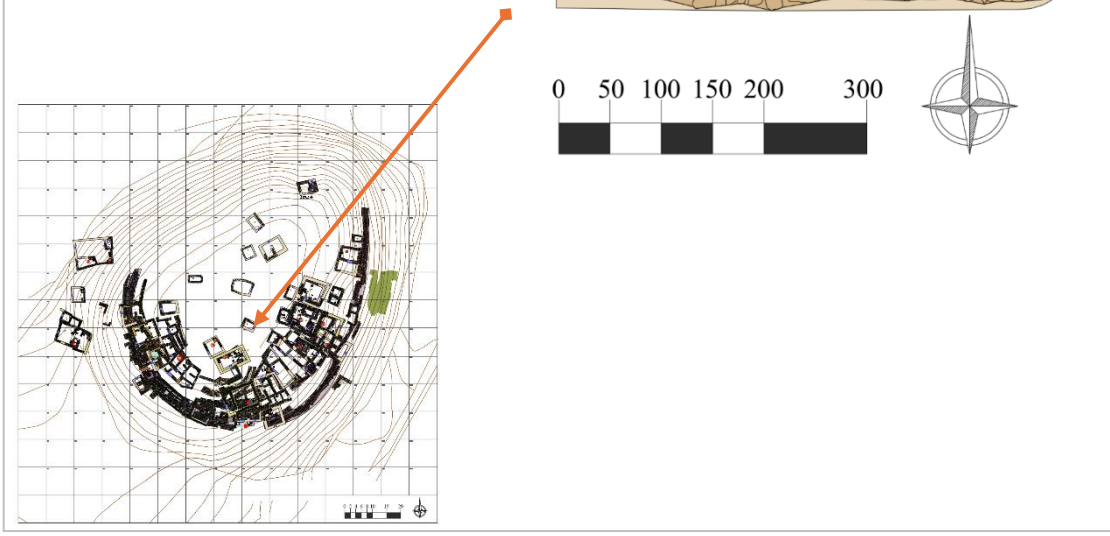

KATALOG NO:	51	***Buluntu Listesi No:***	-
Yapı No:	C41		
Konum:	O.I11	***Kazı Raporu No:***	11 No.lu Mekan
Ölçüleri:	4,12x6,20m.		
Üst Seviye:	1177,27m.	***Duvar Kalınlıkları:***	0,65-0,70m.
Giriş/Geçiş Konumu:	Doğu (?)	***Giriş/Geçiş Ölçüsü:***	0,70m.
Taban:	Sıkıştırılmış Toprak	***Taban Seviyesi:***	1176,25m.
Seki Konumu:	-	***Seki Ölçüsü:***	-
Bölme Konumu:	-	***Bölme Ölçüsü:***	-
Ahşap Dikme Yuvası Konumu:	Kuzey, Güney, Batı (6 adet)	***Ahşap Dikme Yuvası Çapı:***	0,15-0,20m.
Ocak Konumu:	-	***Ocak Çapı:***	-
Fırın Konumu:	-	***Fırın Çapı:***	-
Öğütme Tezgâhı Konumu:	-	***Öğütme Tezgâhı Ölçüsü:***	-
Destek Payandası Konumu:	-	***Destek Payandası Ölçüsü:***	-
Taş Döşemeli Alan Konumu:	-	***Taş Döşemeli Alan Ölçüsü:***	-
Niş Konumu:	-	***Niş Ölçüsü:***	-

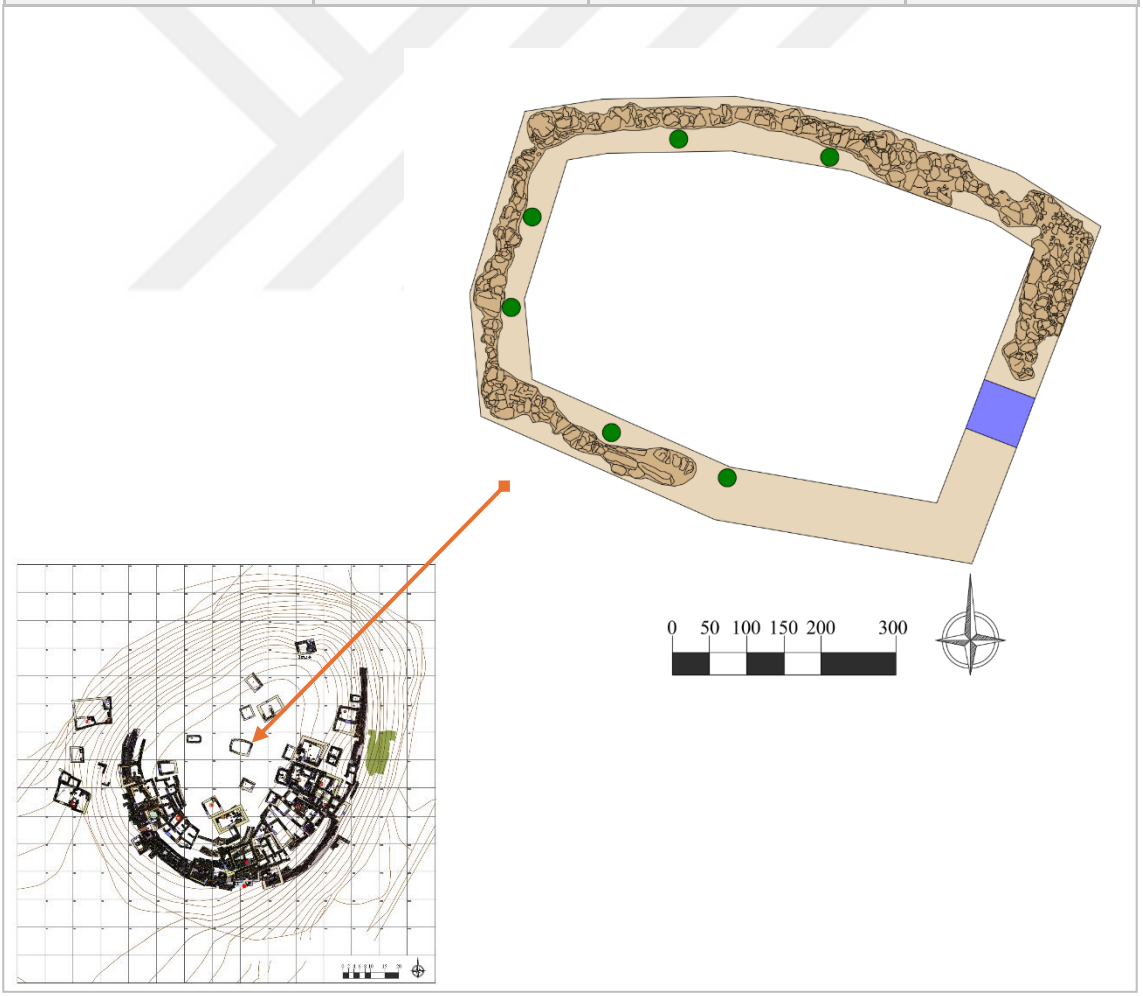

KATALOG NO:	52	***Buluntu Listesi No:***	22
Yapı No:	C42		
Konum:	V.K11	***Kazı Raporu No:***	12 No.lu Mekan
Ölçüleri:	4,90x5,77m.		
Üst Seviye:	1177,09m.	***Duvar Kalınlıkları:***	0,60x0,70m.
Giriş/Geçiş Konumu:	Güneybatı (?)	***Giriş/Geçiş Ölçüsü:***	0,70m.
Taban:	Sıkıştırılmış Toprak	***Taban Seviyesi:***	1177,09m.
Seki Konumu:	-	***Seki Ölçüsü:***	-
Bölme Konumu:	-	***Bölme Ölçüsü:***	-
Ahşap Dikme Yuvası Konumu:	-	***Ahşap Dikme Yuvası Çapı:***	-
Ocak Konumu:	Orta Kısmında	***Ocak Çapı:***	0,70m.
Fırın Konumu:	-	***Fırın Çapı:***	-
Öğütme Tezgâhı Konumu:	Kuzey Köşe	***Öğütme Tezgâhı Ölçüsü:***	1,05x2,00m.
Destek Payandası Konumu:	-	***Destek Payandası Ölçüsü:***	-
Taş Döşemeli Alan Konumu:	-	***Taş Döşemeli Alan Ölçüsü:***	-
Niş Konumu:	-	***Niş Ölçüsü:***	-

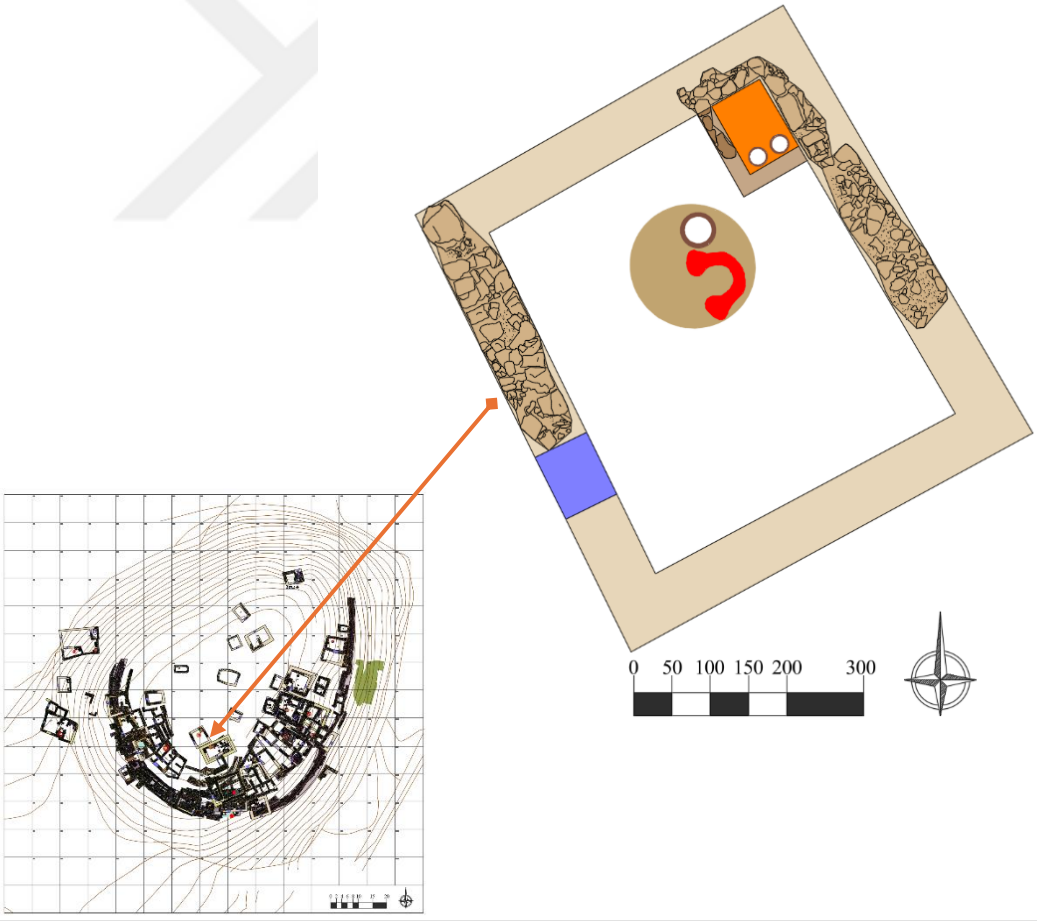

KATALOG NO:	53	***Buluntu Listesi No:***	23
Yapı No:	C43		
Konum:	V.L11	***Kazı Raporu No:***	13 No.lu Mekan
Ölçüleri:	3,50x7,62m.	***A Odası:*** ***B Odası:***	3,65x5,34m. 1,15x4,37m.
Üst Seviye:	1177,02m.	***Duvar Kalınlıkları:***	0,60-0,70m.
Giriş/Geçiş Konumu:	Güney (?)	***Giriş/Geçiş Ölçüsü:***	0,70m.
Taban:	Sıkıştırılmış Toprak	***Taban Seviyesi:***	1175,45m.
Seki Konumu:	-	***Seki Ölçüsü:***	-
Bölme Konumu:	Kuzeydoğu	***Bölme Ölçüsü:***	Ç.0,53m.
Ahşap Dikme Yuvası Konumu:	-	***Ahşap Dikme Yuvası Çapı:***	-
Ocak Konumu: (Çiftli)	Kuzey	***Ocak Çapı:***	1,27m.
Fırın Konumu:	-	***Fırın Çapı:***	-
Öğütme Tezgâhı Konumu:	-	***Öğütme Tezgâhı Ölçüsü:***	1,05x2,00m.
Destek Payandası Konumu:	-	***Destek Payandası Ölçüsü:***	-
Taş Döşemeli Alan Konumu:	-	***Taş Döşemeli Alan Ölçüsü:***	-
Niş Konumu:	-	***Niş Ölçüsü:***	-

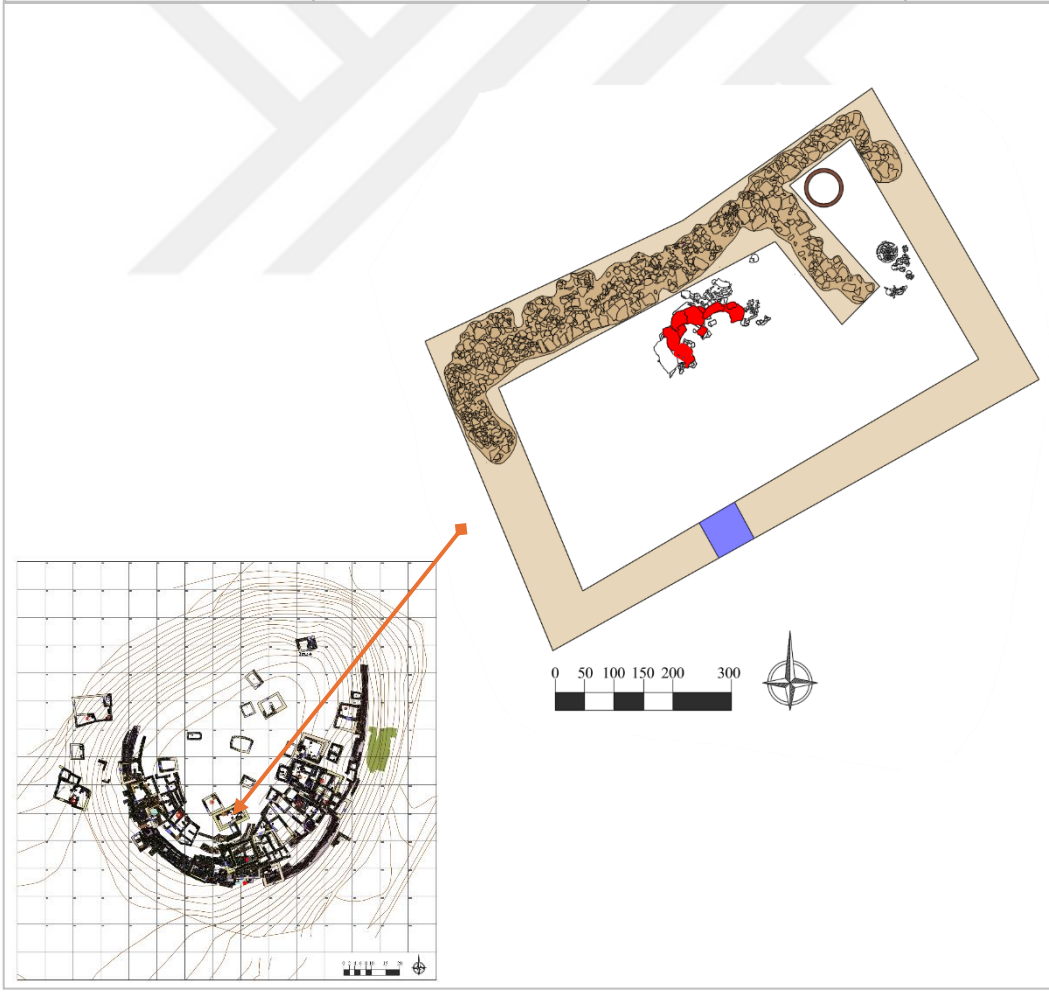

KATALOG NO:	54	***Buluntu Listesi No:***	-
Yapı No:	C44		
Konum:	DD.M11	***Kazı Raporu No:***	15 No.lu Mekan
Ölçüleri:	2,00x3,20m.		
Üst Seviye:	1173,89m.	***Duvar Kalınlıkları:***	0,75-0,80m.
Giriş/Geçiş Konumu:	Batı	***Giriş/Geçiş Ölçüsü:***	1,40m.
Taban:	Sıkıştırılmış Toprak	***Taban Seviyesi:***	1173,89m.
Seki Konumu:	-	***Seki Ölçüsü:***	-
Bölme Konumu:	-	***Bölme Ölçüsü:***	-
Ahşap Dikme Yuvası Konumu:	-	***Ahşap Dikme Yuvası Çapı:***	-
Ocak Konumu:	-	***Ocak Çapı:***	-
Fırın Konumu:	-	***Fırın Çapı:***	-
Öğütme Tezgâhı Konumu:	-	***Öğütme Tezgâhı Ölçüsü:***	-
Destek Payandası Konumu:	-	***Destek Payandası Ölçüsü:***	-
Taş Döşemeli Alan Konumu:	-	***Taş Döşemeli Alan Ölçüsü:***	-
Niş Konumu:	-	***Niş Ölçüsü:***	-

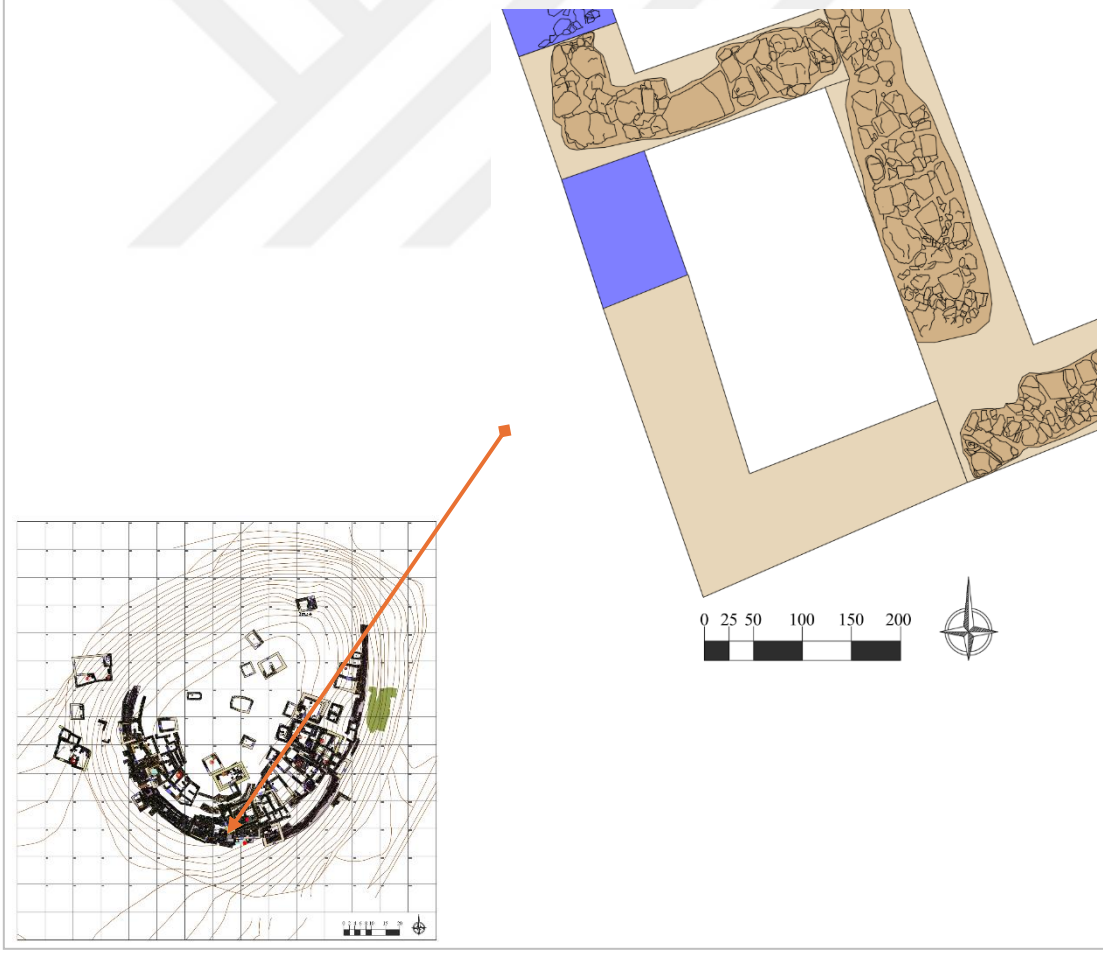

KATALOG NO:	55	***Buluntu Listesi No:***	-
Yapı No:	C45		
Konum:	EE.M12	***Kazı Raporu No:***	17 No.lu Mekan
Ölçüleri:	2,70x6,25m.		
Üst Seviye:	1175,62m.	***Duvar Kalınlıkları:***	0,75-0,85m.
Giriş/Geçiş Konumu:	-	***Giriş/Geçiş Ölçüsü:***	-
Taban:	Sıkıştırılmış Toprak	***Taban Seviyesi:***	1174,80-1174,52m.
Seki Konumu:	-	***Seki Ölçüsü:***	-
Bölme Konumu:	-	***Bölme Ölçüsü:***	-
Ahşap Dikme Yuvası Konumu:	-	***Ahşap Dikme Yuvası Çapı:***	-
Ocak Konumu:	-	***Ocak Çapı:***	-
Fırın Konumu:	-	***Fırın Çapı:***	-
Öğütme Tezgâhı Konumu:	-	***Öğütme Tezgâhı Ölçüsü:***	-
Destek Payandası Konumu:	-	***Destek Payandası Ölçüsü:***	-
Taş Döşemeli Alan Konumu:	-	***Taş Döşemeli Alan Ölçüsü:***	-
Niş Konumu:	-	***Niş Ölçüsü:***	-



KATALOG NO:	56	***Buluntu Listesi No:***	24
Yapı No:	C46		
Konum:	EE.M12	***Kazı Raporu No:***	44 No.lu Mekan
Ölçüleri:	9,12x9,47m.	***A Odası:*** ***B Odası:*** ***C Odası:***	3,37x8,90m. 2,20x2,30m. 1,90x5,00m.
Üst Seviye:	1174,70m.	***Duvar Kalınlıkları:***	0,60x0,70m.
Giriş Konumu: ***A Odasından B Odasına Geçiş:*** ***B Odasında C Odasına Geçiş:***	Kuzey (?) Batı Duvarı Güney Duvarı	***Giriş Ölçüsü:*** ***Geçiş Ölçüsü:***	0,70m. 0,90m. 0,90m.
Taban:	Sıkıştırılmış Toprak	***Taban Seviyesi: A Odası:*** ***B Odası:*** ***C Odası:***	1173,50m. 1173,10m. 1173,30m.
Seki Konumu:	-	***Seki Ölçüsü:***	-
Bölme Konumu:	-	***Bölme Ölçüsü:***	-
Ahşap Dikme Yuvası Konumu:	-	***Ahşap Dikme Yuvası Çapı:***	-
Ocak Konumu:	-	***Ocak Çapı:***	-
Fırın Konumu:	-	***Fırın Çapı:***	-
Öğütme Tezgâhı Konumu:	B Odası Doğu Duvarı	***Öğütme Tezgâhı Ölçüsü:***	1,26x4,43m.
Destek Payandası Konumu:	-	***Destek Payandası Ölçüsü:***	-
Taş Döşemeli Alan Konumu:	-	***Taş Döşemeli Alan Ölçüsü:***	-
Niş Konumu:	-	***Niş Ölçüsü:***	-

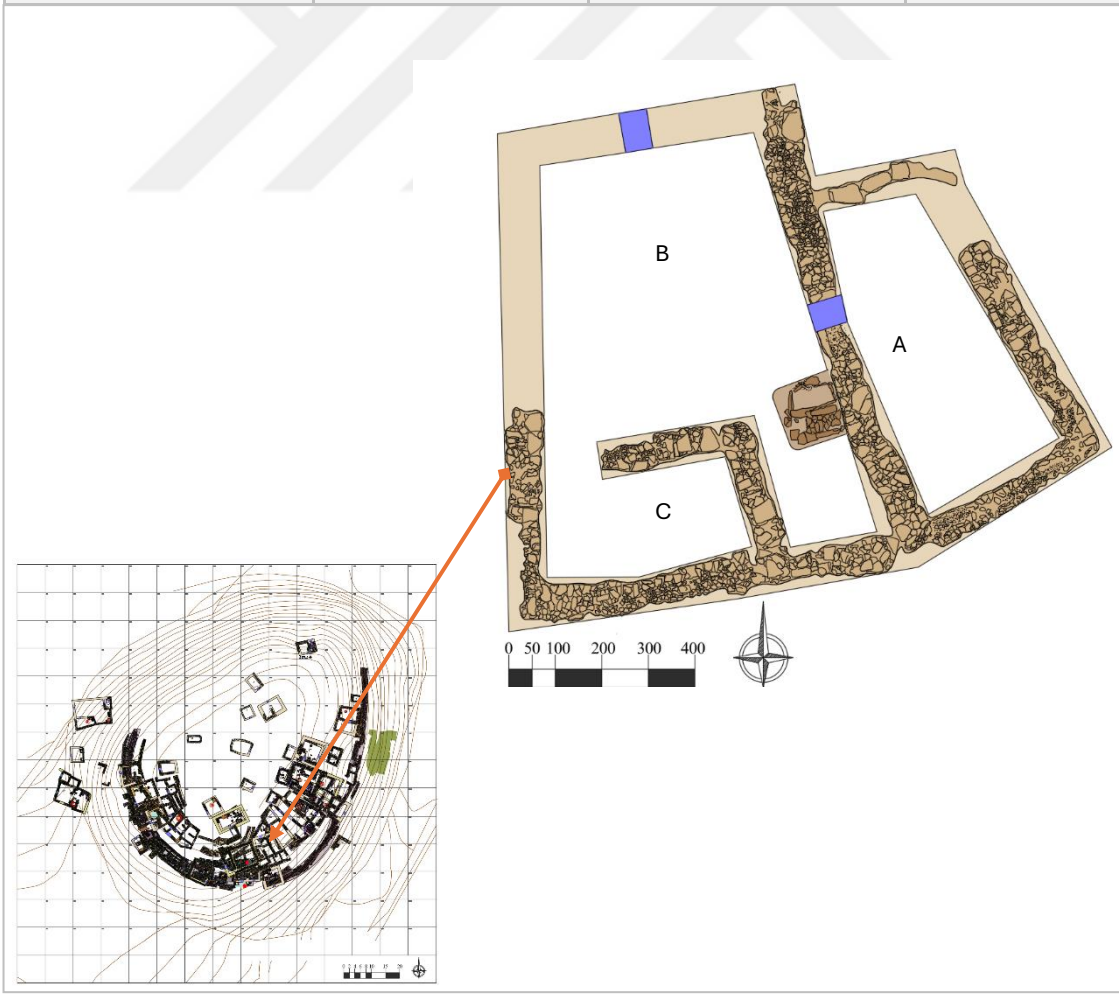

KATALOG NO:	57	***Buluntu Listesi No:***	25
Yapı No:	C47		
Konum:	U.K9	***Kazı Raporu No:***	48 No.lu Mekan
Ölçüleri:	2,30x2,90m.		
Üst Seviye:	1176,27m.	***Duvar Kalınlıkları:***	0,60-0,70m.
Giriş/Geçiş Konumu:	Batı (?)	***Giriş/Geçiş Ölçüsü:***	0,70m.
Taban:	Sıkıştırılmış Toprak	***Taban Seviyesi:***	1174,39-1174,18m.
Seki Konumu:	-	***Seki Ölçüsü:***	-
Bölme Konumu:	-	***Bölme Ölçüsü:***	-
Ahşap Dikme Yuvası Konumu:	-	***Ahşap Dikme Yuvası Çapı:***	-
Ocak Konumu:	-	***Ocak Çapı:***	-
Fırın Konumu:	-	***Fırın Çapı:***	-
Öğütme Tezgâhı Konumu:	-	***Öğütme Tezgâhı Ölçüsü:***	-
Destek Payandası Konumu:	-	***Destek Payandası Ölçüsü:***	-
Taş Döşemeli Alan Konumu:	-	***Taş Döşemeli Alan Ölçüsü:***	-
Niş Konumu:	-	***Niş Ölçüsü:***	-

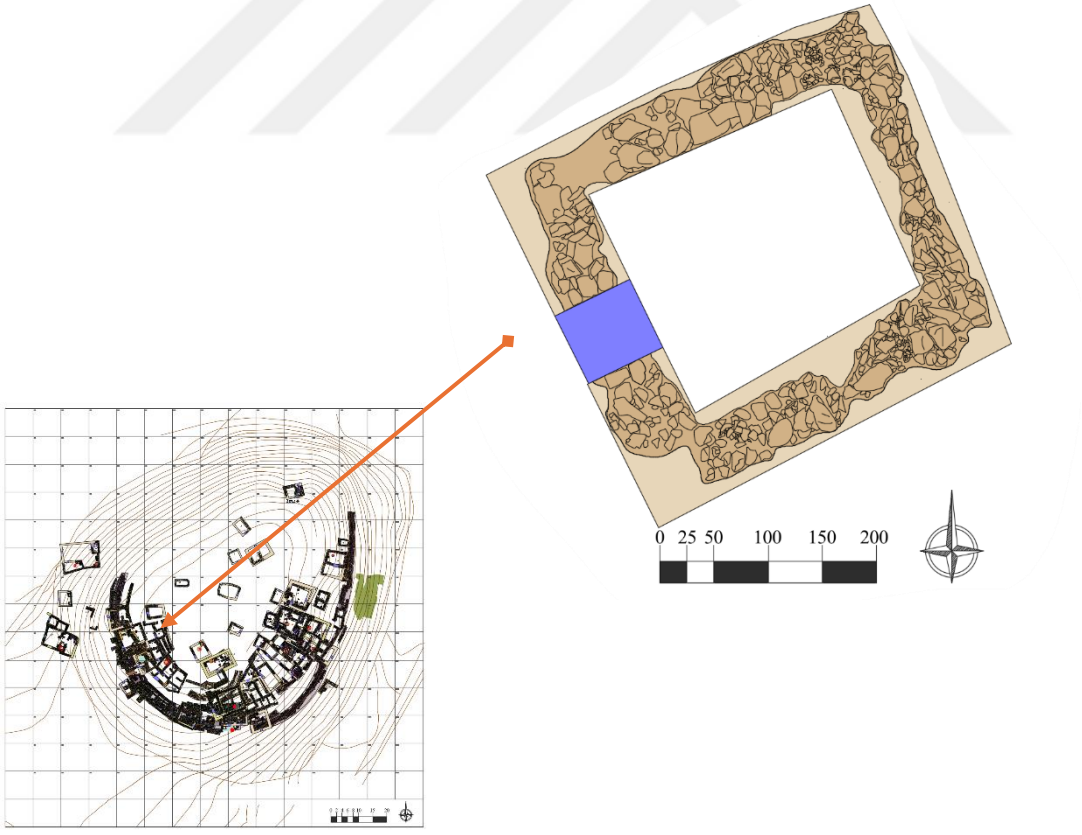

KATALOG NO:	58	***Buluntu Listesi No:***	-
Yapı No:	C48		
Konum:	DD.M11	***Kazı Raporu No:***	14 No.lu Mekan
Ölçüleri:	2,00x.3,70m.		
Üst Seviye:	1175,72m.	***Duvar Kalınlıkları:***	1,00-1,10m.
Giriş/Geçiş Konumu:	Batı	***Giriş/Geçiş Ölçüsü:***	0,70m.
Taban:	-	***Taban Seviyesi:***	-
Seki Konumu:	-	***Seki Ölçüsü:***	-
Bölme Konumu:	-	***Bölme Ölçüsü:***	-
Ahşap Dikme Yuvası Konumu:	-	***Ahşap Dikme Yuvası Çapı:***	-
Ocak Konumu:	-	***Ocak Çapı:***	-
Fırın Konumu:	-	***Fırın Çapı:***	-
Öğütme Tezgâhı Konumu:	-	***Öğütme Tezgâhı Ölçüsü:***	-
Destek Payandası Konumu:	-	***Destek Payandası Ölçüsü:***	-
Taş Döşemeli Alan Konumu:	-	***Taş Döşemeli Alan Ölçüsü:***	-
Niş Konumu:	-	***Niş Ölçüsü:***	-

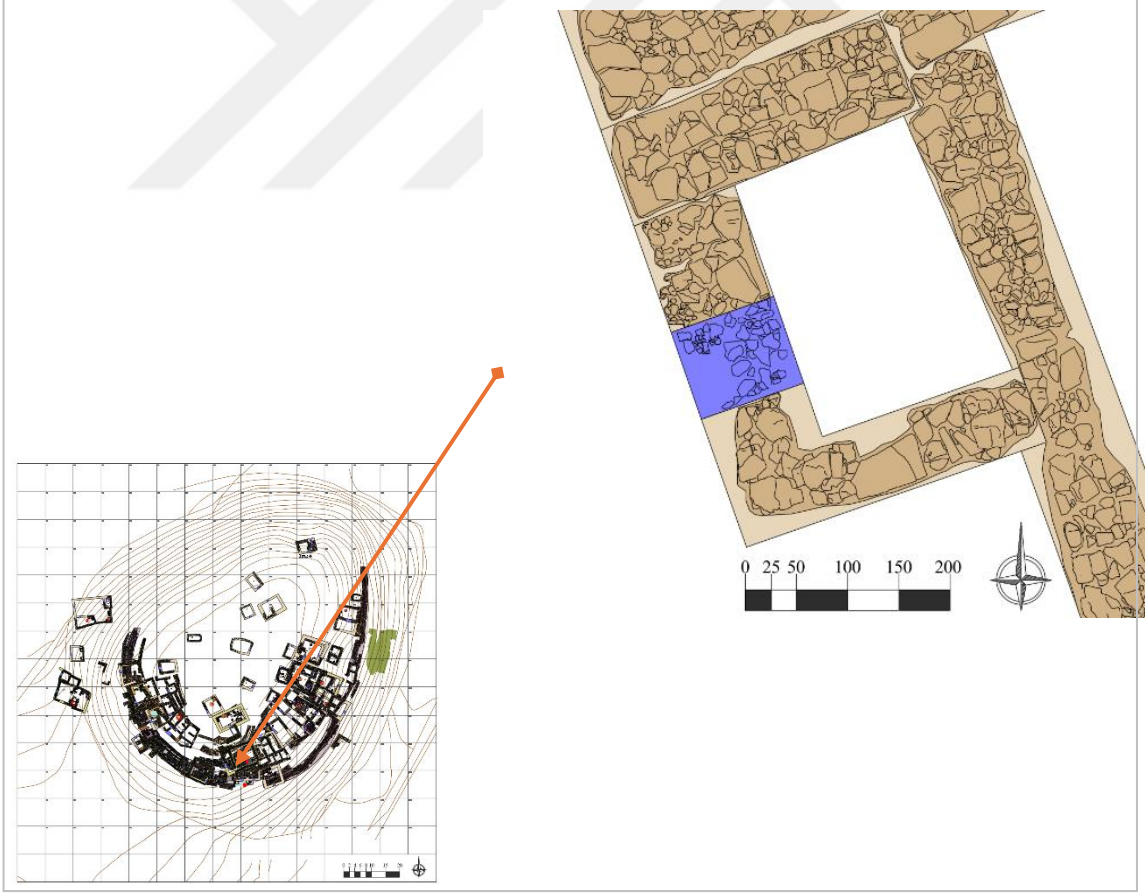

KATALOG NO:	59	***Buluntu Listesi No:***	-
Yapı No:	C49		
Konum:	EE.M12	***Kazı Raporu No:***	16 No.lu Mekan
Ölçüleri:	7,00x7,65m.		
Üst Seviye:	1175,82m.	***Duvar Kalınlıkları:***	0,60x0,90m.
Giriş/Geçiş Konumu:	Kuzey (?)	***Giriş/Geçiş Ölçüsü:***	0,70m.
Taban:	Sıkıştırılmış Toprak	***Taban Seviyesi:***	1175,22-1174,82m.
Seki Konumu:	-	***Seki Ölçüsü:***	-
Bölme Konumu:	-	***Bölme Ölçüsü:***	-
Ahşap Dikme Yuvası Konumu:	-	***Ahşap Dikme Yuvası Çapı:***	-
Ocak Konumu:	-	***Ocak Çapı:***	-
Fırın Konumu:	Güney Duvarı Önü	***Fırın Çapı:***	1.35m
Öğütme Tezgâhı Konumu:	-	***Öğütme Tezgâhı Ölçüsü:***	-
Destek Payandası Konumu:	-	***Destek Payandası Ölçüsü:***	-
Taş Döşemeli Alan Konumu:	-	***Taş Döşemeli Alan Ölçüsü:***	-
Niş Konumu:	-	***Niş Ölçüsü:***	-

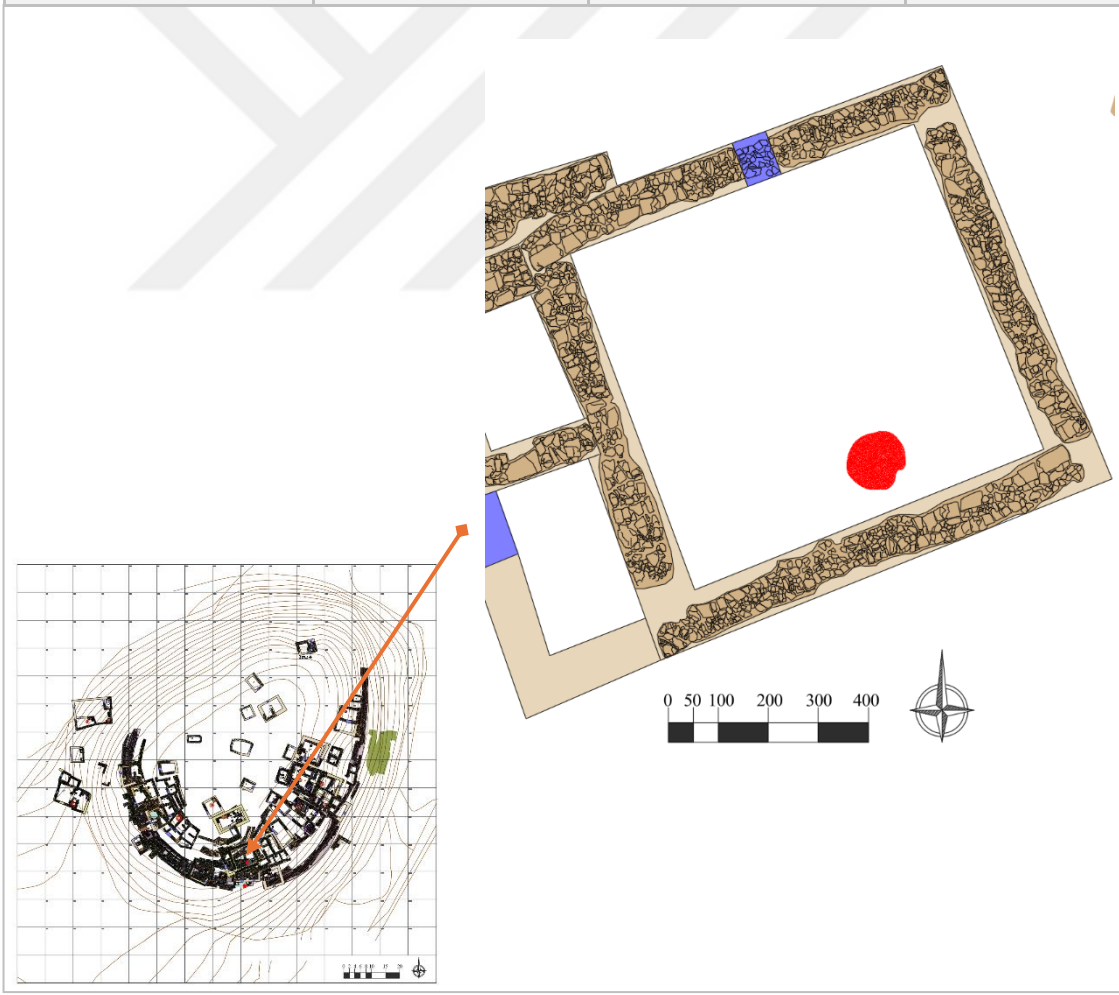

KATALOG NO:	60	***Buluntu Listesi No:***	-
Yapı No:	C50		
Konum:	Y.K13	***Kazı Raporu No:***	55-62 No.lu Mekan
Ölçüleri:	4,30x11,60m.	***A Odası:*** ***B Odası:***	4,80x7,75m. 3,30x4,00m.
Üst Seviye:	1174,11m.	***Duvar Kalınlıkları:***	0,30-0,50m.
Giriş Konumu: ***A Odasından B Odasın Geçiş:***	Güneydoğu (?) Kuzeybatı	***Giriş Ölçüsü:*** ***Geçiş Ölçüsü:***	0,70m. 0,80m.
Taban:	Sıkıştırılmış Toprak	***Taban Seviyesi:***	1172,60-1172,48m.
Seki Konumu:	-	***Seki Ölçüsü:***	-
Bölme Konumu:	B Odası	***Bölme Ölçüsü:***	Ç:0,53x0,87m.
Ahşap Dikme Yuvası Konumu:	-	***Ahşap Dikme Yuvası Çapı:***	-
Ocak Konumu:	-	***Ocak Çapı:***	-
Fırın Konumu:	-	***Fırın Çapı:***	-
Öğütme Tezgâhı Konumu:	-	***Öğütme Tezgâhı Ölçüsü:***	-
Destek Payandası Konumu:	-	***Destek Payandası Ölçüsü:***	-
Taş Döşemeli Alan Konumu:	-	***Taş Döşemeli Alan Ölçüsü:***	-
Niş Konumu:	-	***Niş Ölçüsü:***	-

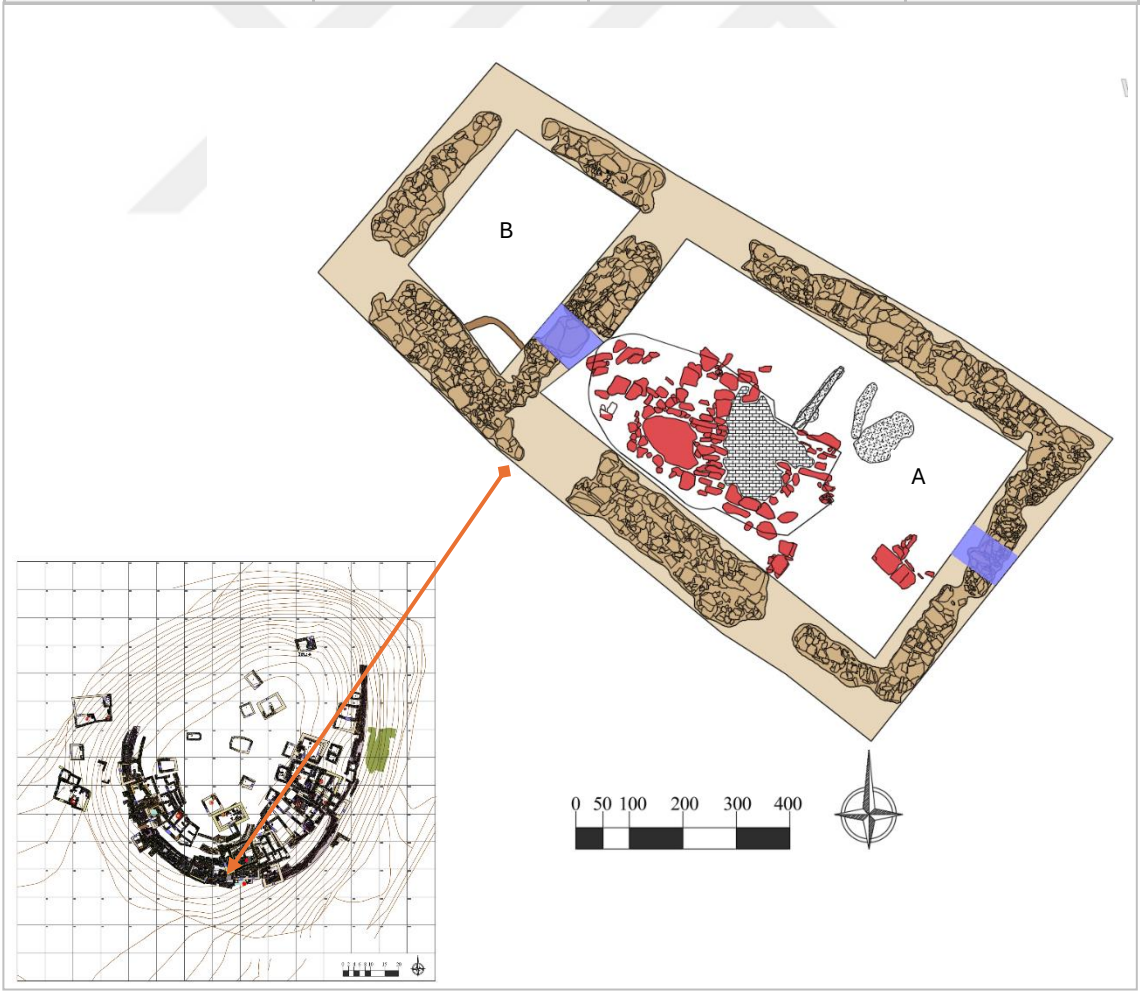

KATALOG NO:	61	***Buluntu Listesi No:***	26
Yapı No:	C51		
Konum:	Y.K13	***Kazı Raporu No:***	58 No.lu Mekan
Ölçüleri:	3,50x4,00m.		
Üst Seviye:	1175,95m.	***Duvar Kalınlıkları:***	0,30-0,70m.
Giriş/Geçiş Konumu:	Güneybatı (?)	***Giriş/Geçiş Ölçüsü:***	0,70m.
Taban:	Sıkıştırılmış Toprak	***Taban Seviyesi:***	1172,86m.
Seki Konumu:	-	***Seki Ölçüsü:***	-
Bölme Konumu:	Kuzeydoğu; Doğu Köşe	***Bölme Ölçüsü:***	Ç:0,50-0,55m.
Ahşap Dikme Yuvası Konumu:	Doğu Köşe Kuzeybatı	***Ahşap Dikme Yuvası Çapı:***	0,20-0,30m.
Ocak Konumu:	-	***Ocak Çapı:***	-
Fırın Konumu:	-	***Fırın Çapı:***	-
Öğütme Tezgâhı Konumu:	-	***Öğütme Tezgâhı Ölçüsü:***	-
Destek Payandası Konumu:	-	***Destek Payandası Ölçüsü:***	-
Taş Döşemeli Alan Konumu:	-	***Taş Döşemeli Alan Ölçüsü:***	-
Niş Konumu:	-	***Niş Ölçüsü:***	-

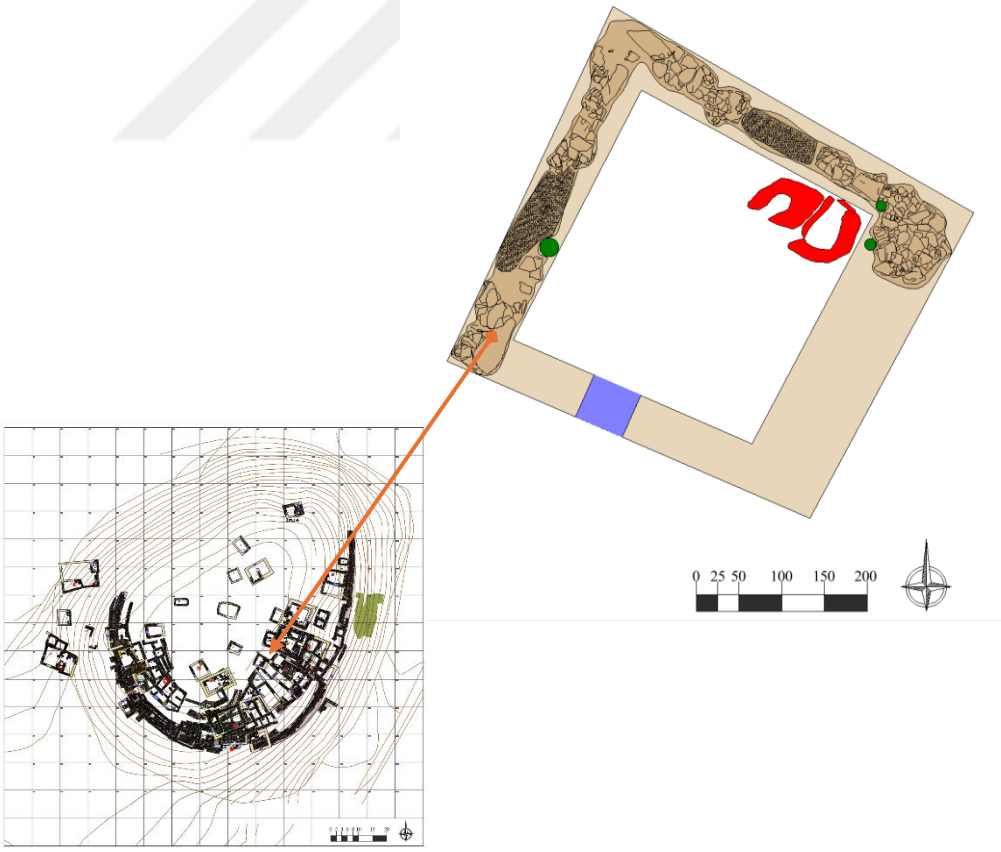

KATALOG NO:	62	***Buluntu Listesi No:***	-
Yapı No:	C52		
Konum:	Y.L13 EE.M13 FF.M14Z.L14	***Kazı Raporu No:***	59 No.lu Mekan
Ölçüleri:	2,61x4,00m.		
Üst Seviye:	1172,37m.	***Duvar Kalınlıkları:***	0,70x0,95m.
Giriş/Geçiş Konumu:	Güneybatı (?)	***Giriş/Geçiş Ölçüsü:***	0,70m.
Taban:	Taş Döşeme	***Taban Seviyesi:***	1171,95m.
Seki Konumu:	-	***Seki Ölçüsü:***	-
Bölme Konumu:	-	***Bölme Ölçüsü:***	-
Ahşap Dikme Yuvası Konumu:	-	***Ahşap Dikme Yuvası Çapı:***	-
Ocak Konumu:	-	***Ocak Çapı:***	-
Fırın Konumu:	-	***Fırın Çapı:***	-
Öğütme Tezgâhı Konumu:	-	***Öğütme Tezgâhı Ölçüsü:***	-
Destek Payandası Konumu:	-	***Destek Payandası Ölçüsü:***	-
Taş Döşemeli Alan Konumu:	-	***Taş Döşemeli Alan Ölçüsü:***	-
Niş Konumu:	-	***Niş Ölçüsü:***	-

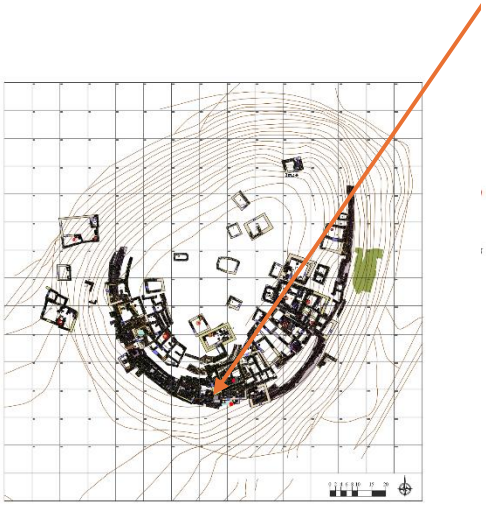

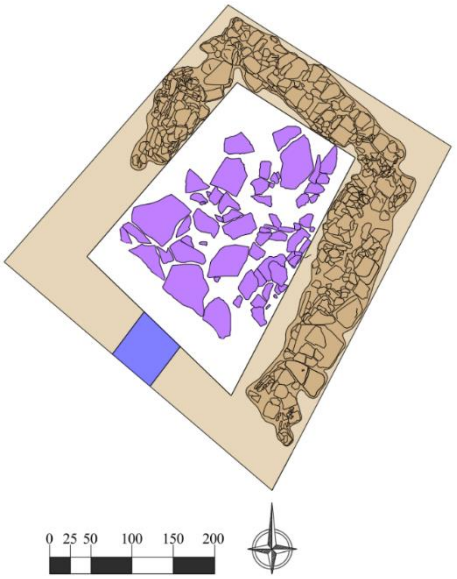

KATALOG NO:	63	***Buluntu Listesi No:***	-
Yapı No:	C53		
Konum:	Y.L13	***Kazı Raporu No:***	61 No.lu Mekan
Ölçüleri:	4,70x12,90m.	***A Odası:*** ***B Odası:***	3,40x4,00m. 4,35x8,50m.
Üst Seviye:	1174,63m.	***Duvar Kalınlıkları:***	0,50-0,80m.
Giriş Konumu: ***A Odasından B Odasına Geçiş:***	Güneydoğu (?) Ara Bölme Duvarı	***Giriş Ölçüsü:*** ***Geçiş Ölçüsü:***	0,70m. 0,70m.
Taban:	Sıkıştırılmış Toprak	***Taban Seviyesi:***	1171,42m.
Seki Konumu:	-	***Seki Ölçüsü:***	-
Bölme Konumu:	-	***Bölme Ölçüsü:***	-
Ahşap Dikme Yuvası Konumu:	-	***Ahşap Dikme Yuvası Çapı:***	-
Ocak Konumu:	-	***Ocak Çapı:***	-
Fırın Konumu:	-	***Fırın Çapı:***	-
Öğütme Tezgâhı Konumu:	-	***Öğütme Tezgâhı Ölçüsü:***	-
Destek Payandası Konumu:	-	***Destek Payandası Ölçüsü:***	-
Taş Döşemeli Alan Konumu:	-	***Taş Döşemeli Alan Ölçüsü:***	-
Niş Konumu:	-	***Niş Ölçüsü:***	-

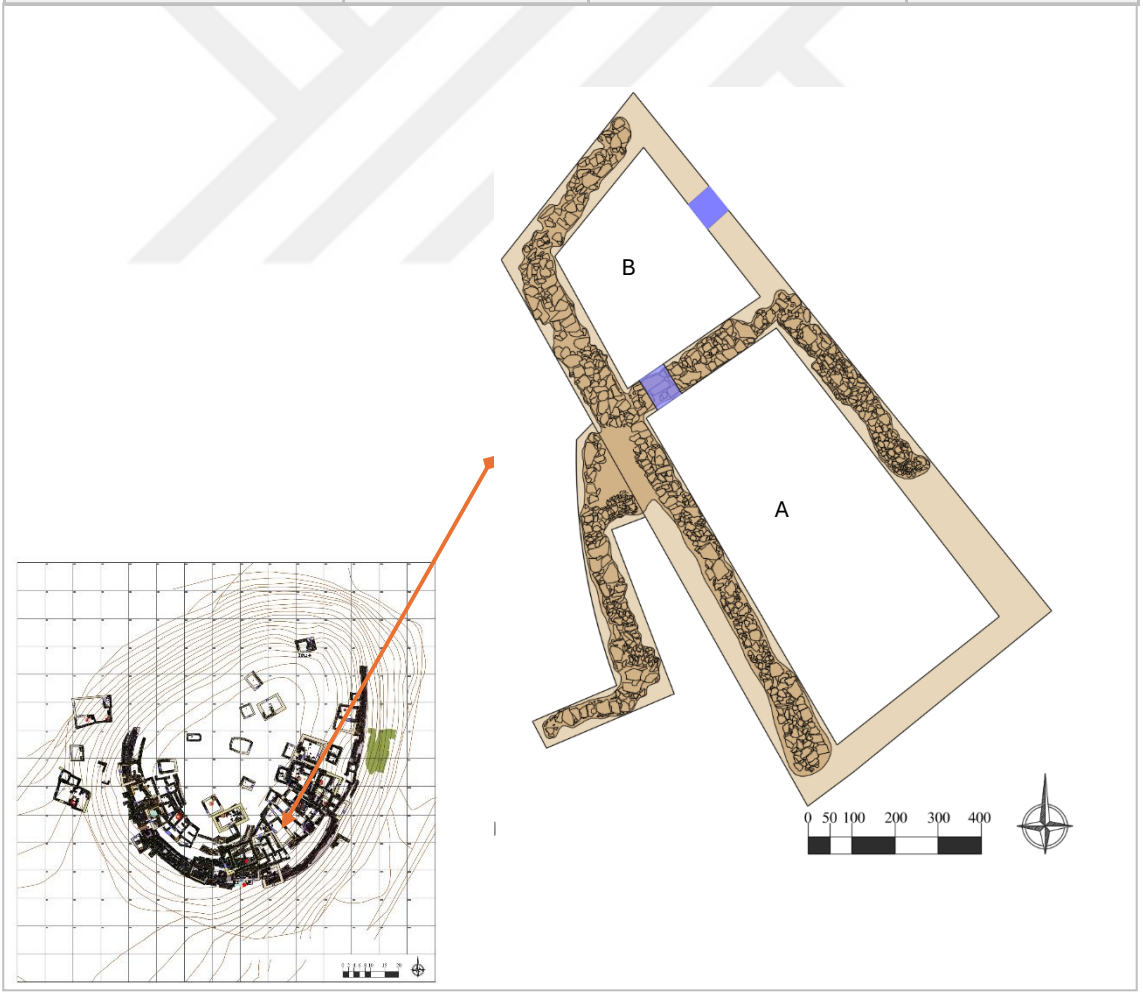

KATALOG NO:	64	***Buluntu Listesi No:***	-
Yapı No:	C54		
Konum:	Y.L13	***Kazı Raporu No:***	60 No.lu Mekan
Ölçüleri:	1,60x4,10m.		
Üst Seviye:	1173,21m.	***Duvar Kalınlıkları:***	0,50-0,80m.
Giriş/Geçiş Konumu:	Güneydoğu (?)	***Giriş/Geçiş Ölçüsü:***	0,70m.
Taban:	Sıkıştırılmış Toprak	***Taban Seviyesi:***	1171,61m.
Seki Konumu:	-	***Seki Ölçüsü:***	-
Bölme Konumu:	-	***Bölme Ölçüsü:***	-
Ahşap Dikme Yuvası Konumu:	-	***Ahşap Dikme Yuvası Çapı:***	-
Ocak Konumu:	-	***Ocak Çapı:***	-
Fırın Konumu:	-	***Fırın Çapı:***	-
Öğütme Tezgâhı Konumu:	-	***Öğütme Tezgâhı Ölçüsü:***	-
Destek Payandası Konumu:	-	***Destek Payandası Ölçüsü:***	-
Taş Döşemeli Alan Konumu:	-	***Taş Döşemeli Alan Ölçüsü:***	-
Niş Konumu:	-	***Niş Ölçüsü:***	-

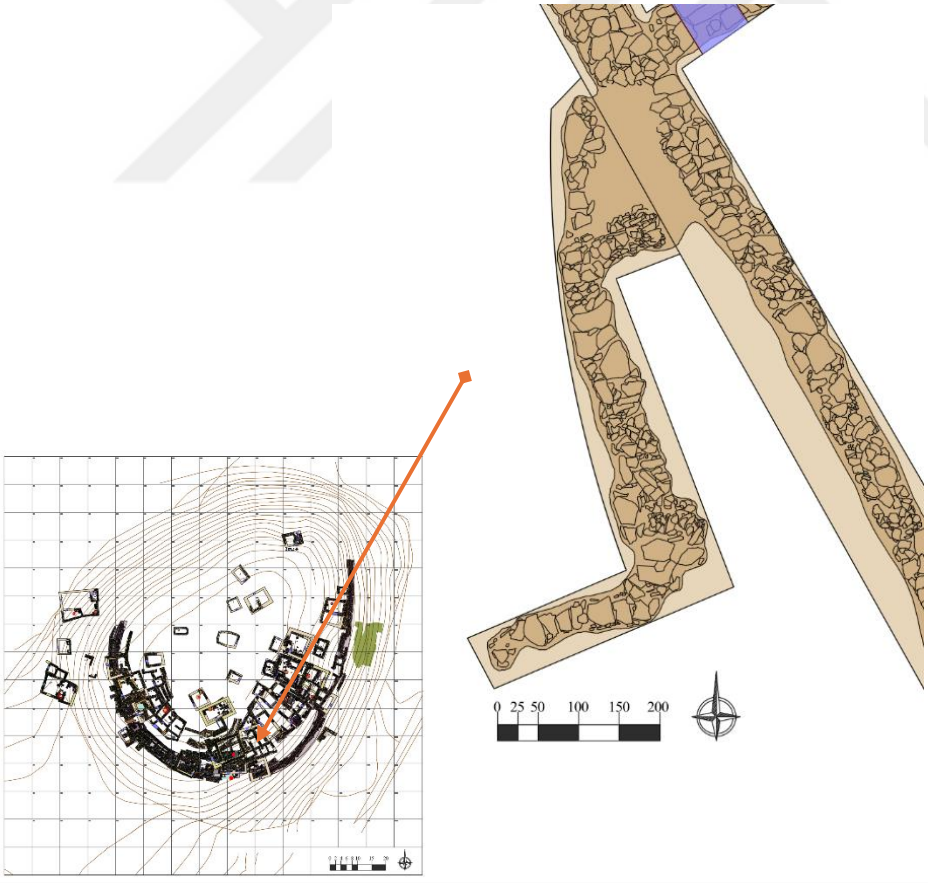

KATALOG NO:	65	***Buluntu Listesi No:***	-
Yapı No:	C55		63
Konum:	Z. L14	***Kazı Raporu No:***	64 No.lu Mekan
Ölçüleri:	2,10x2,50m.		
Üst Seviye:	1172,67m.	***Duvar Kalınlıkları:***	0,35-0,55m.
Giriş/Geçiş Konumu:	Güneybatı (?)	***Giriş/Geçiş Ölçüsü:***	0,70m.
Taban:	Taş Döşeme	***Taban Seviyesi:***	1171,87m.
Seki Konumu:	-	***Seki Ölçüsü:***	-
Bölme Konumu:	-	***Bölme Ölçüsü:***	-
Ahşap Dikme Yuvası Konumu:	-	***Ahşap Dikme Yuvası Çapı:***	-
Ocak Konumu:	-	***Ocak Çapı:***	-
Fırın Konumu:	-	***Fırın Çapı:***	-
Öğütme Tezgâhı Konumu:	-	***Öğütme Tezgâhı Ölçüsü:***	-
Destek Payandası Konumu:	-	***Destek Payandası Ölçüsü:***	-
Taş Döşemeli Alan Konumu:	-	***Taş Döşemeli Alan Ölçüsü:***	-
Niş Konumu:	-	***Niş Ölçüsü:***	-

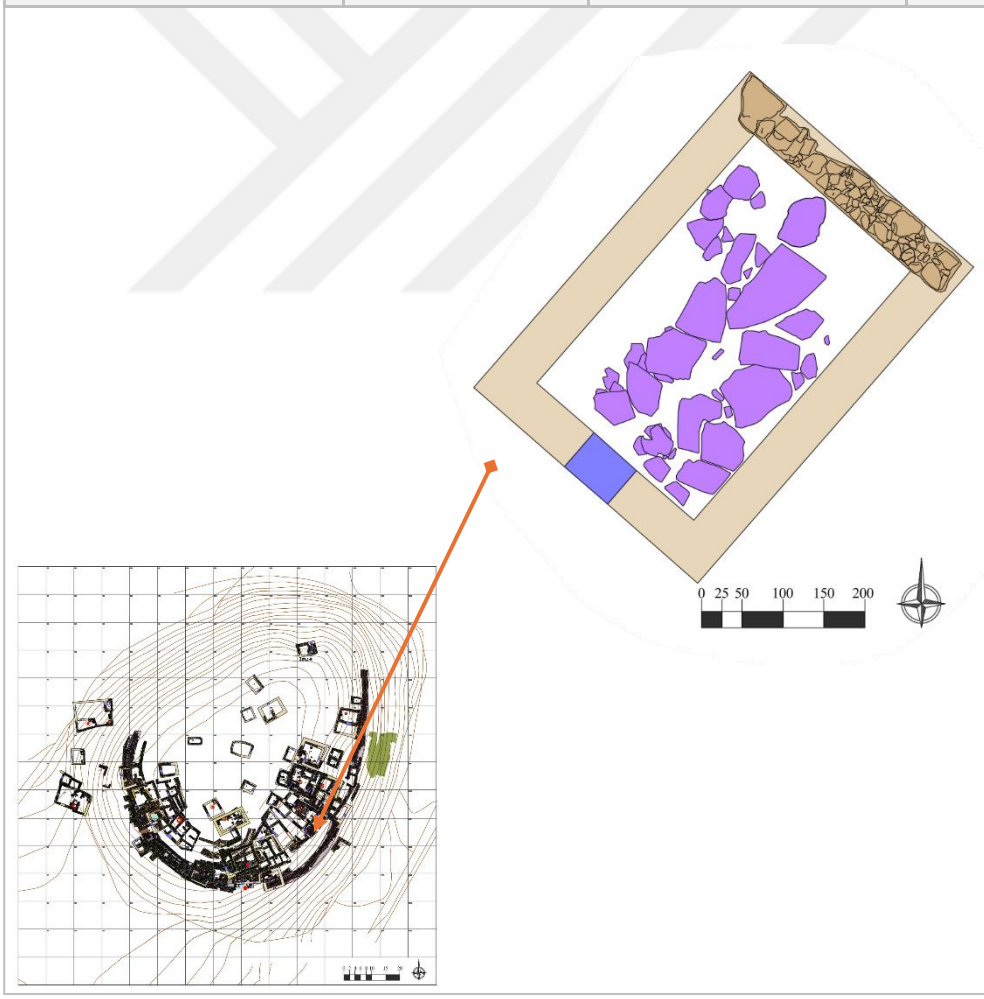

KATALOG NO:	66	***Buluntu Listesi No:***	-
Yapı No:	C56		
Konum:	Z.L14	***Kazı Raporu No:***	66 No.lu Mekan
Ölçüleri:	3,52x4,75m.		
Üst Seviye:	1172,71m.	***Duvar Kalınlıkları:***	0,60-0,80m.
Giriş/Geçiş Konumu:	Güneydoğu (?)	***Giriş/Geçiş Ölçüsü:***	0,70m.
Taban:	-	***Taban Seviyesi:***	-
Seki Konumu:	-	***Seki Ölçüsü:***	-
Bölme Konumu:	-	***Bölme Ölçüsü:***	-
Ahşap Dikme Yuvası Konumu:	-	***Ahşap Dikme Yuvası Çapı:***	-
Ocak Konumu:	-	***Ocak Çapı:***	-
Fırın Konumu:	-	***Fırın Çapı:***	-
Öğütme Tezgâhı Konumu:	-	***Öğütme Tezgâhı Ölçüsü:***	-
Destek Payandası Konumu:	-	***Destek Payandası Ölçüsü:***	-
Taş Döşemeli Alan Konumu:	-	***Taş Döşemeli Alan Ölçüsü:***	-
Niş Konumu:	-	***Niş Ölçüsü:***	-

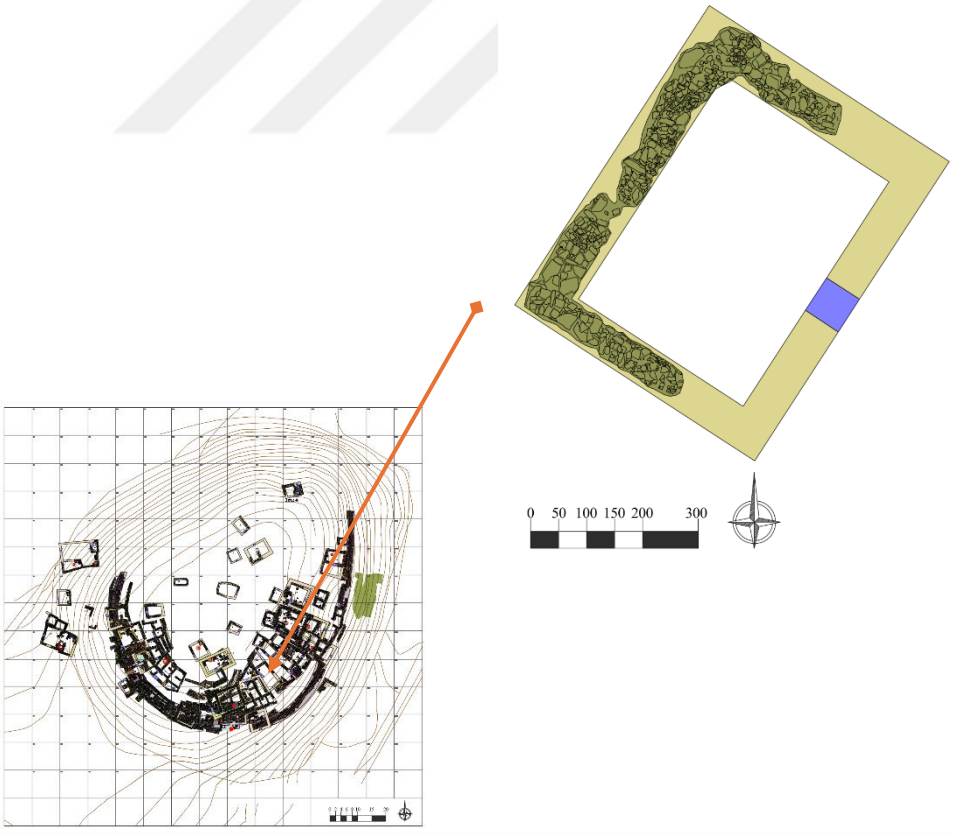

KATALOG NO:	67	***Buluntu Listesi No:***	-
Yapı No:	C58		
Konum:	Z K14-15	***Kazı Raporu No:***	68 No.lu Mekan
Ölçüleri:	3,45x5,76m.		
Üst Seviye:	1174,03m.	***Duvar Kalınlıkları:***	0,55-0,60m.
Giriş/Geçiş Konumu:	Kuzeybatı (?)	***Giriş/Geçiş Ölçüsü:***	0,70m.
Taban:	-	***Taban Seviyesi:***	-
Seki Konumu:	-	***Seki Ölçüsü:***	-
Bölme Konumu:	-	***Bölme Ölçüsü:***	-
Ahşap Dikme Yuvası Konumu:	-	***Ahşap Dikme Yuvası Çapı:***	-
Ocak Konumu:	-	***Ocak Çapı:***	-
Fırın Konumu:	Güney yönde (3adet)	***Fırın Çapı:***	0,60-0,90-0,86m.
Öğütme Tezgâhı Konumu:	-	***Öğütme Tezgâhı Ölçüsü:***	-
Destek Payandası Konumu:	-	***Destek Payandası Ölçüsü:***	-
Taş Döşemeli Alan Konumu:	-	***Taş Döşemeli Alan Ölçüsü:***	-
Niş Konumu:	-	***Niş Ölçüsü:***	-

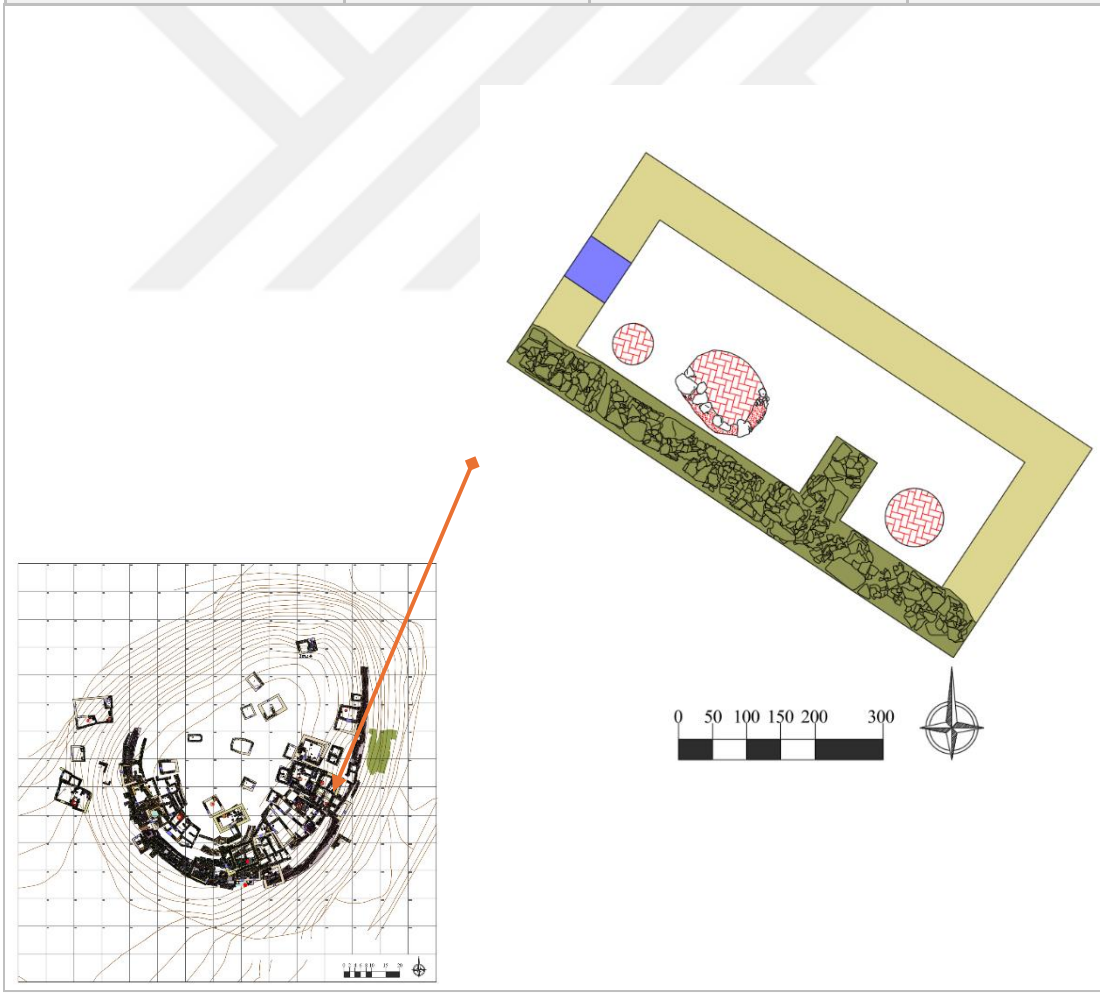

KATALOG NO:	68	***Buluntu Listesi No:***	27
Yapı No:	C59		
Konum:	H.G8	***Kazı Raporu No:***	76 No.lu Mekan
Ölçüleri:	9,30x13,80m.	***A Odası:*** ***B Odası:***	7,50x8,00m. 3,45x4,00m.
Üst Seviye:	1175,18m.	***Duvar Kalınlıkları:***	0,40-0,70m.
Giriş/Geçiş Konumu:	Güneydoğu	***Giriş/Geçiş Ölçüsü:***	0,70m.
Taban:	Sıkıştırılmış Toprak	***Taban Seviyesi: A Odası:*** ***B Odası:***	1171,56m. 1171,20m.
Seki Konumu:	-	***Seki Ölçüsü:***	-
Bölme Konumu:	-	***Bölme Ölçüsü:***	-
Ahşap Dikme Yuvası Konumu:	Kuzeydoğu, Güneybatı	***Ahşap Dikme Yuvası Çapı:***	0,20-0,50m.
Ocak Konumu:	A Odası	***Ocak Çapı:***	0,85m.
Fırın Konumu:	-	***Fırın Çapı:***	-
Öğütme Tezgâhı Konumu:	Batı Duvarı	***Öğütme Tezgâhı Ölçüsü:***	0,53x2,00m
Destek Payandası Konumu:	-	***Destek Payandası Ölçüsü:***	-
Taş Döşemeli Alan Konumu:	-	***Taş Döşemeli Alan Ölçüsü:***	-
Niş Konumu:	-	***Niş Ölçüsü:***	-

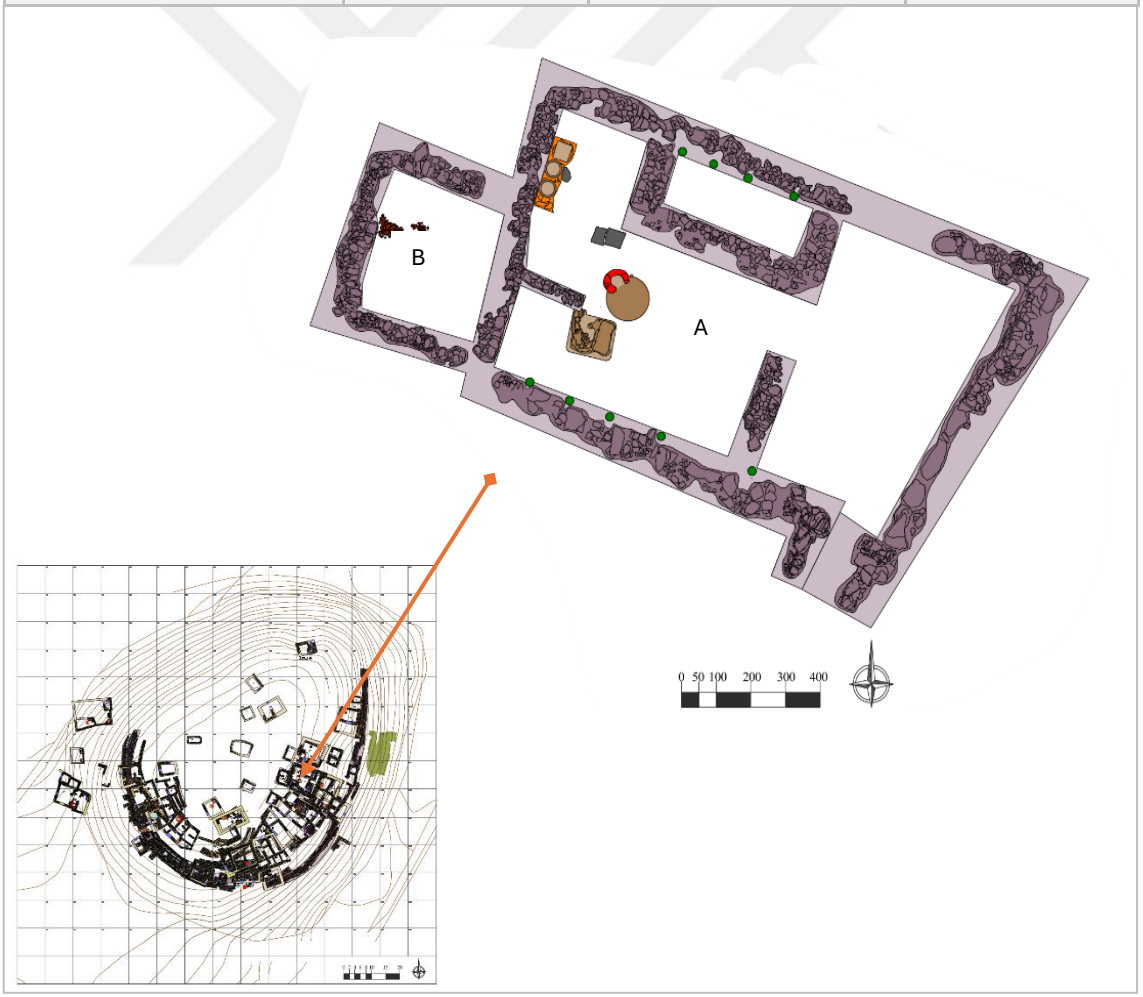

KATALOG NO:	69	***Buluntu Listesi No:***	28
Yapı No:	C60		
Konum:	Z.K15	***Kazı Raporu No:***	70 No.lu Mekan
Ölçüleri:	4,30x4,50m.		
Üst Seviye:	1171,65m.	***Duvar Kalınlıkları:***	0,60-0,80m.
Giriş/Geçiş Konumu:	Güneydoğu (?)	***Giriş/Geçiş Ölçüsü:***	0,70m.
Taban:	-	***Taban Seviyesi:***	-
Seki Konumu:	-	***Seki Ölçüsü:***	-
Bölme Konumu:	-	***Bölme Ölçüsü:***	-
Ahşap Dikme Yuvası Konumu:	-	***Ahşap Dikme Yuvası Çapı:***	-
Ocak Konumu:	-	***Ocak Çapı:***	-
Fırın Konumu:	-	***Fırın Çapı:***	-
Öğütme Tezgâhı Konumu:	-	***Öğütme Tezgâhı Ölçüsü:***	-
Destek Payandası Konumu:	-	***Destek Payandası Ölçüsü:***	-
Taş Döşemeli Alan Konumu:	-	***Taş Döşemeli Alan Ölçüsü:***	-
Niş Konumu:	-	***Niş Ölçüsü:***	-

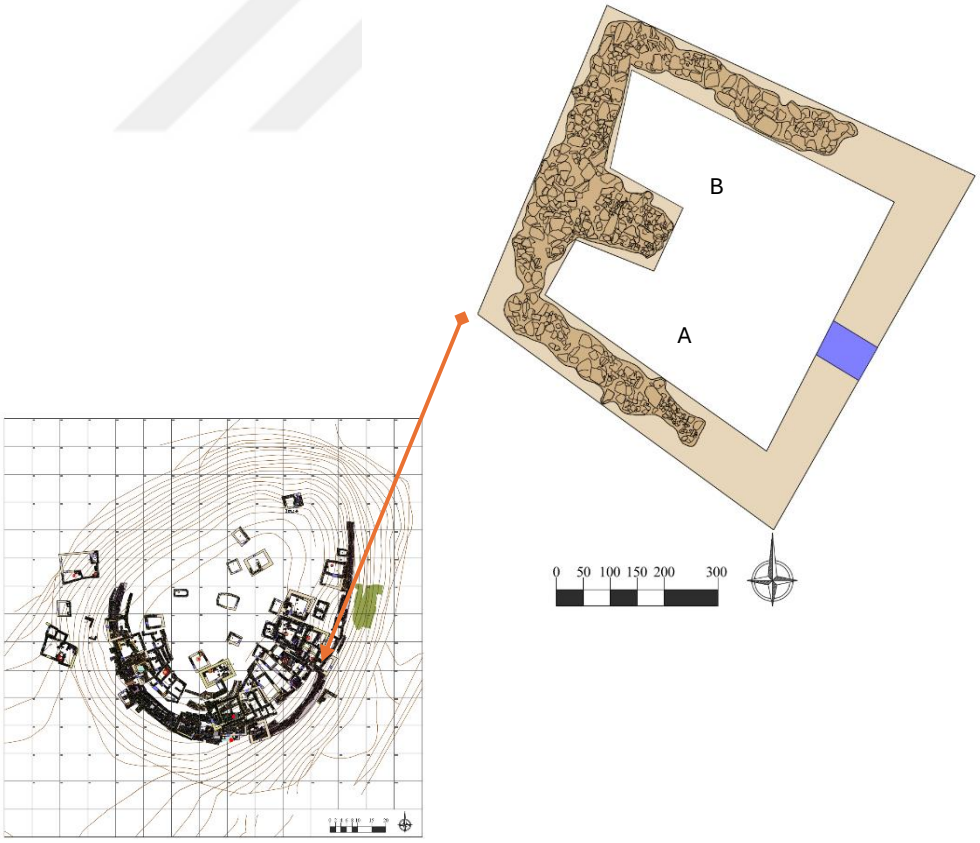

KATALOG NO:	70	***Buluntu Listesi No:***	29
Yapı No:	C61		
Konum:	R.J14 P.J13 Z.K14	***Kazı Raporu No:***	71 No.lu Mekan
Ölçüleri:	6,70x9,25m.	***A Odası:*** ***B Odası:*** ***C Odası:***	6,52x6,70m. 1,17x4,11m. 2,40x2,52m.
Üst Seviye:	1175,44m.	***Duvar Kalınlıkları:***	0,50-0,60m.
Giriş Konumu: ***A Odasından B Odasına Geçiş:***	Güneybatı Doğu	***Giriş/~~Geçiş~~ Ölçüsü:***	1,00m. 0,70m
Taban: A Odası: ***B Odası:*** ***C Odası:***	Sıkıştırılmış Toprak Sıkıştırılmış Toprak Taş Döşeme	***Taban Seviyesi: A Odası:*** ***B Odası:*** ***C Odası:***	1174,92m. 1174,27m. 1174,32m.
Seki Konumu:	-	***Seki Ölçüsü:***	-
Bölme Konumu:	-	***Bölme Ölçüsü:***	-
Ahşap Dikme Yuvası Konumu:	-	***Ahşap Dikme Yuvası Çapı:***	-
Ocak Konumu:	-	***Ocak Çapı:***	-
Fırın Konumu:	-	***Fırın Çapı:***	-
Öğütme Tezgâhı Konumu:	-	***Öğütme Tezgâhı Ölçüsü:***	-
Destek Payandası Konumu:	-	***Destek Payandası Ölçüsü:***	-
Taş Döşemeli Alan Konumu:	C Odası	***Taş Döşemeli Alan Ölçüsü:***	2,40x2,52m.
Niş Konumu:	-	***Niş Ölçüsü:***	-

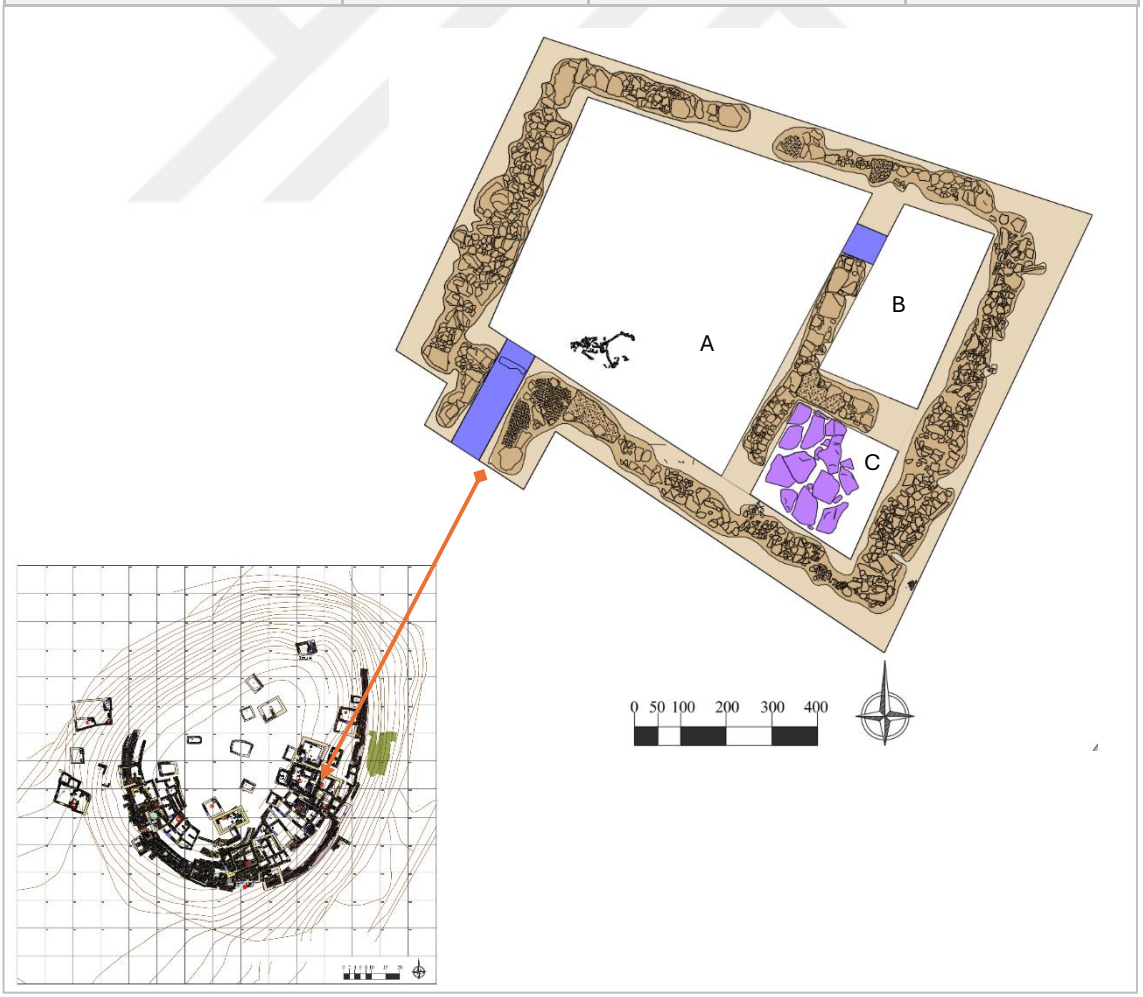

KATALOG NO:	71	***Buluntu Listesi No:***	-
Yapı No:	C62		
Konum:	R.J15 J14 Z.K15	***Kazı Raporu No:***	73 No.lu Mekan
Ölçüleri:	4,78x6,45m.		
Üst Seviye:	1174,19m.	***Duvar Kalınlıkları:***	0,50-0,60m.
Giriş/Geçiş Konumu:	Doğu (?)	***Giriş/Geçiş Ölçüsü:***	0,70m.
Taban:	Sıkıştırılmış Toprak	***Taban Seviyesi:***	1173,58m.
Seki Konumu:	-	***Seki Ölçüsü:***	-
Bölme Konumu:	Kuzey	***Bölme Ölçüsü:***	0,64x0,75m.
Ahşap Dikme Yuvası Konumu:	-	***Ahşap Dikme Yuvası Çapı:***	-
Ocak Konumu:	-	***Ocak Çapı:***	-
Fırın Konumu:	Batı Köşe	***Fırın Çapı:***	1,70m.
Öğütme Tezgâhı Konumu:	-	***Öğütme Tezgâhı Ölçüsü:***	-
Destek Payandası Konumu:	-	***Destek Payandası Ölçüsü:***	-
Taş Döşemeli Alan Konumu:	-	***Taş Döşemeli Alan Ölçüsü:***	-
Niş Konumu:	-	***Niş Ölçüsü:***	-

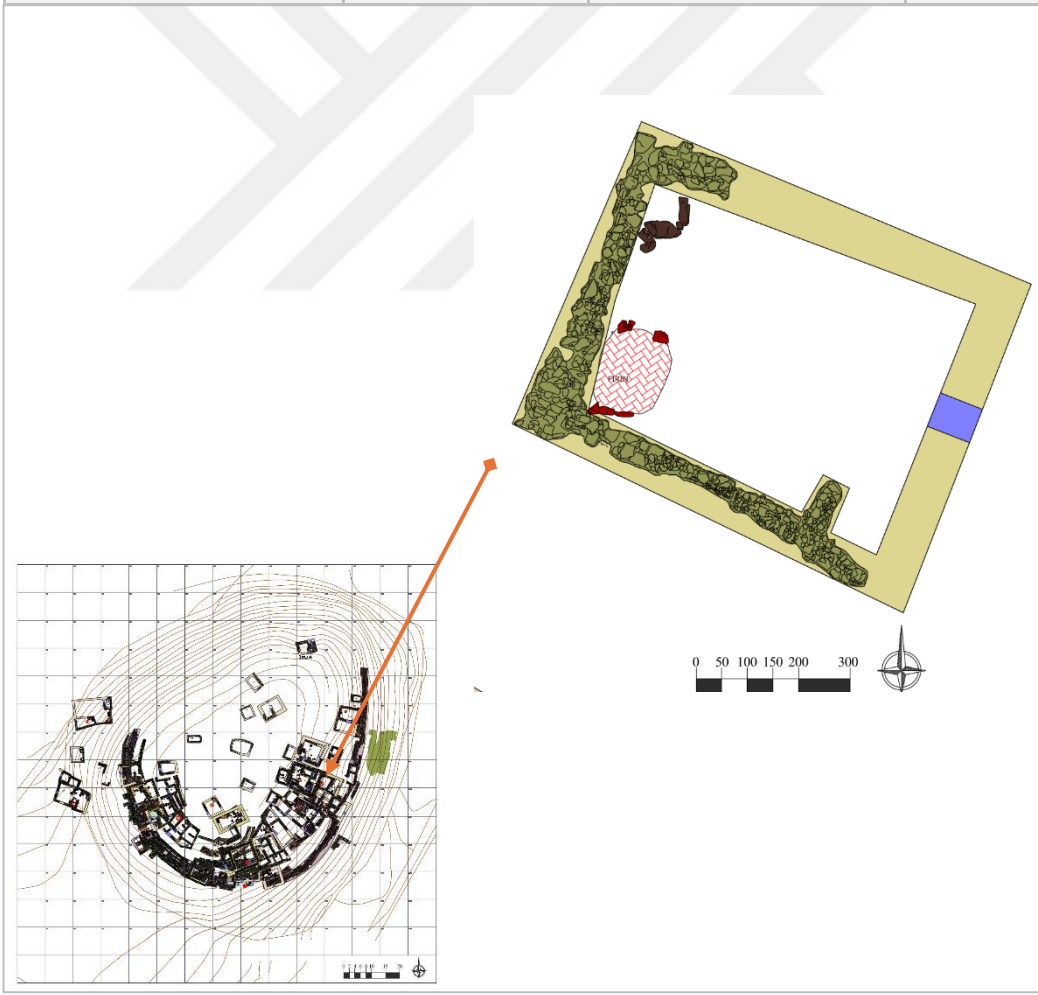

KATALOG NO:	72	***Buluntu Listesi No:***	30
Yapı No:	C63		
Konum:	R.I15	***Kazı Raporu No:***	74 No.lu Mekan
Ölçüleri:	2,60x4,90m.		
Üst Seviye:	1172,92m.	***Duvar Kalınlıkları:***	0,50-0,55m.
Giriş/Geçiş Konumu:	-	***Giriş/Geçiş Ölçüsü:***	-
Taban:	-	***Taban Seviyesi:***	-
Seki Konumu:	-	***Seki Ölçüsü:***	-
Bölme Konumu:	-	***Bölme Ölçüsü:***	-
Ahşap Dikme Yuvası Konumu:	-	***Ahşap Dikme Yuvası Çapı:***	-
Ocak Konumu:	-	***Ocak Çapı:***	-
Fırın Konumu:	-	***Fırın Çapı:***	-
Öğütme Tezgâhı:	-	***Öğütme Tezgâhı Ölçüsü:***	-
Destek Payandası:	-	***Destek Payandası Ölçüsü:***	-
Taş Döşemeli Alan:	-	***Taş Döşemeli Alan Ölçüsü:***	-
Niş Konumu:	-	***Niş Ölçüsü:***	-



KATALOG NO:	73	***Buluntu Listesi No:***	31
Yapı No:	C64		
Konum:	R.I14	***Kazı Raporu No:***	75 No.lu Mekan
Ölçüleri:	6,10x6,80m.		
Üst Seviye:	1174,54m.	***Duvar Kalınlıkları:***	0,65-0,70m.
Giriş/Geçiş Konumu:	Doğu (?)	***Giriş/Geçiş Ölçüsü:***	0,70m.
Taban:	Sıkıştırılmış Toprak	***Taban Seviyesi:***	1173,15m.
Seki Konumu:	-	***Seki Ölçüsü:***	-
Bölme Konumu:	-	***Bölme Ölçüsü:***	-
Ahşap Dikme Yuvası Konumu:	Batı (4 adet) Doğu (2 adet)	***Ahşap Dikme Yuvası Çapı:***	0,15-0,25m.
Ocak Konumu:	-	***Ocak Çapı:***	-
Fırın Konumu:	-	***Fırın Çapı:***	-
Öğütme Tezgâhı Konumu:	Batı (Çiftli)	***Öğütme Tezgâhı Ölçüsü:***	1,26x1,52m.
Destek Payandası Konumu:	-	***Destek Payandası Ölçüsü:***	-
Taş Döşemeli Alan Konumu:	-	***Taş Döşemeli Alan Ölçüsü:***	-
Niş Konumu:	-	***Niş Ölçüsü:***	-

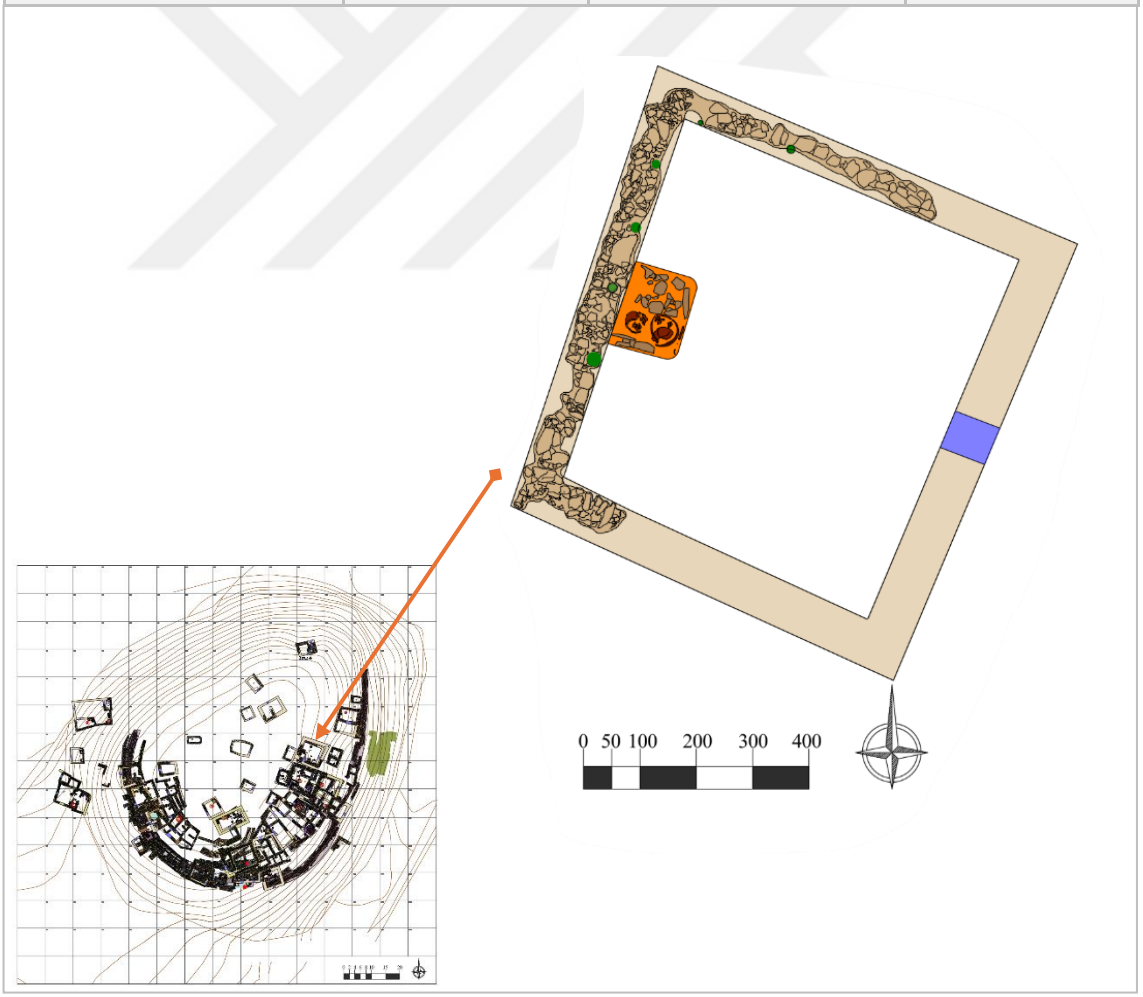

KATALOG NO:	74	***Buluntu Listesi No:***	32
Yapı No:	C65		
Konum:	R.I14	***Kazı Raporu No:***	75 No.lu Mekan
Ölçüleri:	6,36x7,87m.		
Üst Seviye:	1175,12m.	***Duvar Kalınlıkları:***	1,10-1,20m.
Giriş/Geçiş Konumu:	Güneybatı	***Giriş/Geçiş Ölçüsü:***	1,00m.
Taban:	Sıkıştırılmış Toprak	***Taban Seviyesi:***	1174,43m.
Seki Konumu:	-	***Seki Ölçüsü:***	-
Bölme Konumu:	-	***Bölme Ölçüsü:***	-
Ahşap Dikme Yuvası Konumu:	-	***Ahşap Dikme Yuvası Çapı:***	-
Ocak Konumu:	-	***Ocak Çapı:***	-
Fırın Konumu:	-	***Fırın Çapı:***	-
Öğütme Tezgâhı Konumu:	Kuzeybatı (Çiftli)	***Öğütme Tezgâhı Ölçüsü:***	0,75x2,20m.
Destek Payandası Konumu:	-	***Destek Payandası Ölçüsü:***	-
Taş Döşemeli Alan Konumu:	-	***Taş Döşemeli Alan Ölçüsü:***	-
Niş Konumu:	-	***Niş Ölçüsü:***	-

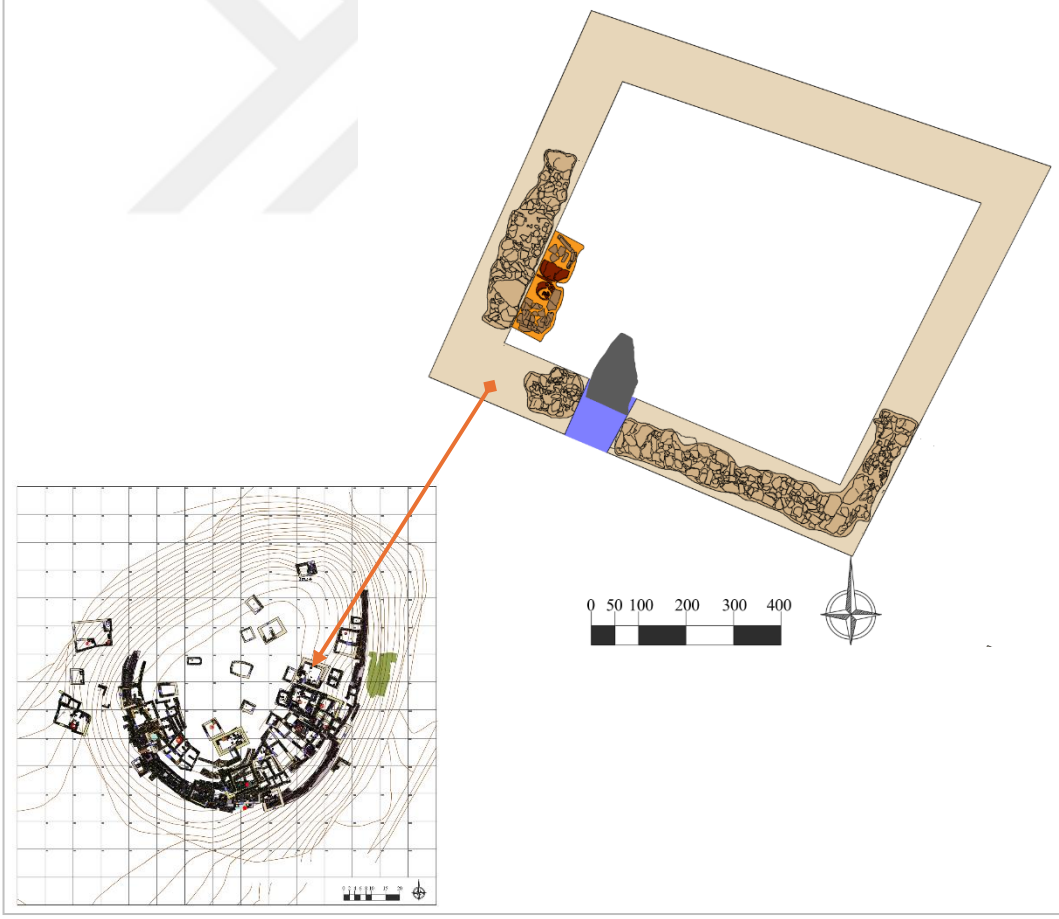

KATALOG NO:	75	***Buluntu Listesi No:***	-
Yapı No:	C66		
Konum:	K.H15 L.H.16	***Kazı Raporu No:***	77 No.lu Mekan
Ölçüleri:	3,76x,95m.		
Üst Seviye:	1171,87m.	***Duvar Kalınlıkları:***	0,55-0,70m.
Giriş/Geçiş Konumu:	Güney	***Giriş/Geçiş Ölçüsü:***	1,00m.
Taban:	Sıkıştırılmış Toprak	***Taban Seviyesi:***	1171,03m.
Seki Konumu:	-	***Seki Ölçüsü:***	-
Bölme Konumu:	-	***Bölme Ölçüsü:***	-
Ahşap Dikme Yuvası Konumu:	-	***Ahşap Dikme Yuvası Çapı:***	-
Ocak Konumu:	-	***Ocak Çapı:***	-
Fırın Konumu:	Kuzey	***Fırın Çapı:***	0,80m.
Öğütme Tezgâhı Konumu:	Batı Duvarı Önü	***Öğütme Tezgâhı Ölçüsü:***	0,45x0,52m
Destek Payandası Konumu:	-	***Destek Payandası Ölçüsü:***	-
Taş Döşemeli Alan Konumu:	-	***Taş Döşemeli Alan Ölçüsü:***	-
Niş Konumu:	-	***Niş Ölçüsü:***	-

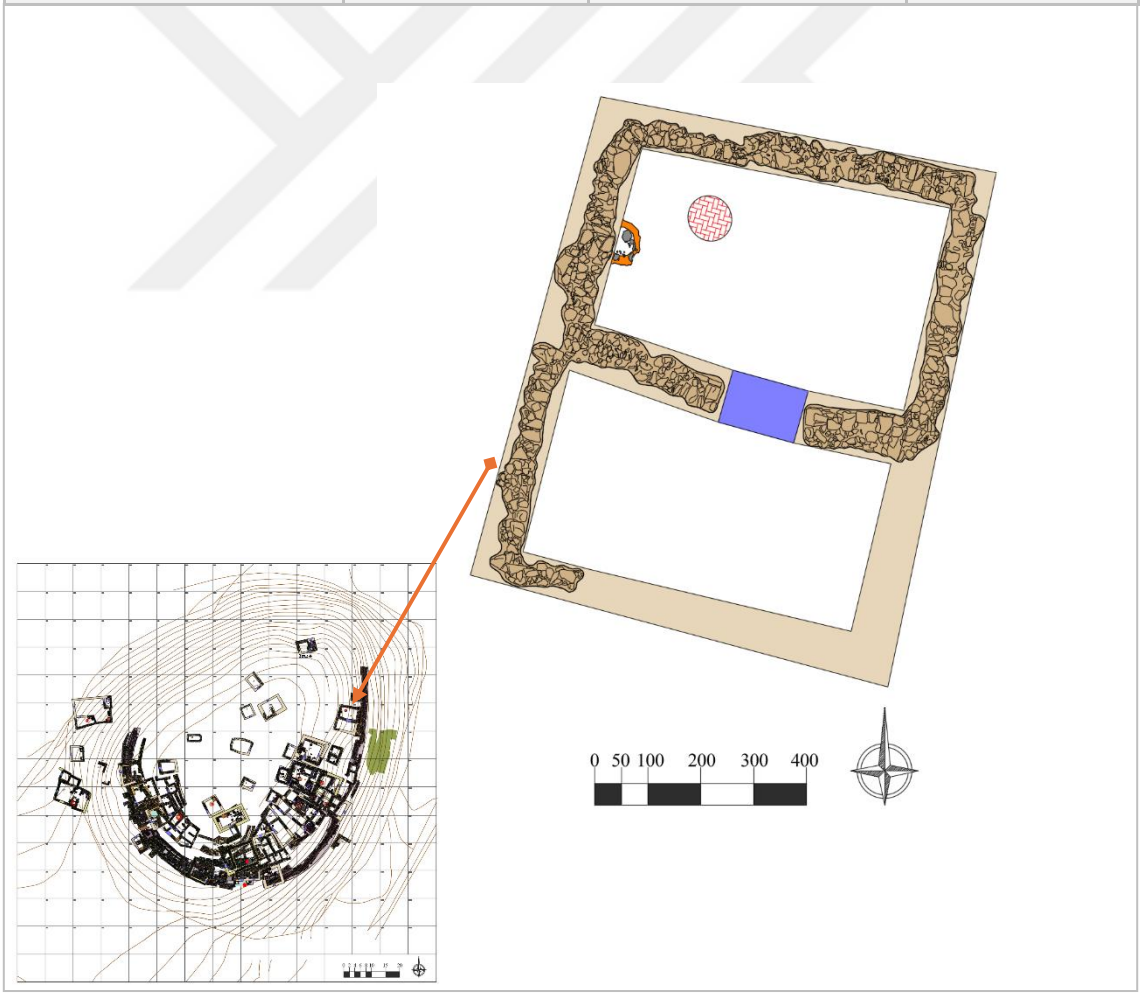

KATALOG NO:	76	***Buluntu Listesi No:***	33
Yapı No:	C67		
Konum:	G.H16-17	***Kazı Raporu No:***	121
Ölçüleri:	8,35x12,30m.	***A Odası:*** ***B Odası:*** ***C Odası:***	8,60x12,30m. 2,60x6,20m. 1,90x3,45m.
Üst Seviye:	1163,98m.	***Duvar Kalınlıkları:***	0,30-0,60m.
Giriş Konumu: ***A Odasından B Odasına Geçiş:*** ***A Odasından C Odasına Geçiş:***	Batı Güney Doğu	***Giriş Ölçüsü:*** ***Geçiş Ölçüsü:*** ***Geçiş Ölçüsü:***	0,70m. 0,70m. 0,70m.
Taban:	Sıkıştırılmış Toprak Sıkıştırılmış Toprak Taş Döşeme	***Taban Seviyesi: A Odası:*** ***B Odası:*** ***C Odası:***	1163,11-1163,16m. 1162,86m. 1162,60m.
Seki Konumu:	-	***Seki Ölçüsü:***	-
Bölme Konumu:	B Odası	***Bölme Ölçüsü:***	Ç. 0,40m.
Ahşap Dikme Yuvası Konumu:	-	***Ahşap Dikme Yuvası Çapı:***	-
Ocak Konumu:	B Odası	***Ocak Çapı:***	Ç.0,87m.
Fırın Konumu:	A Odası	***Fırın Çapı:***	1,03m.
Öğütme Tezgâhı Konumu:	A Odası B Odası	***Öğütme Tezgâhı Ölçüsü:***	1,46x0,70m. 0,97x0,68m.
Destek Payandası Konumu:	C Odası	***Destek Payandası Ölçüsü:***	0,26x0,41m.
Taş Döşemeli Alan Konumu:	C Odası	***Taş Döşemeli Alan Ölçüsü:***	-
Niş Konumu:	-	***Niş Ölçüsü:***	-



KATALOG NO:	77	***Buluntu Listesi No:***	34
Yapı No:	C68		
Konum:	T. K6-K5-J6-I5	***Kazı Raporu No:***	92 No.lu Mekan
Ölçüleri:	9,81x14,77m.	***A Odası:*** ***B Odası:*** ***C Odası:*** ***D Odası:***	3,40x6,45m. 1,65x1,85m. 6,32x7,33m. 2,52x2,55m.
Üst Seviye:	1167,97m.	***Duvar Kalınlıkları:***	0,50-0,70m.
Giriş Konumu: ***C Odasından D Odasına Geçiş:***	Batı Kuzey	***Giriş Ölçüsü:*** ***Geçiş Ölçüsü:***	0.70m. 0.70m.
Taban:	Sıkıştırılmış Toprak	***Taban Seviyesi:***	1166,43m.
Seki Konumu:	-	***Seki Ölçüsü:***	-
Bölme Konumu:	Ortasında	***Bölme Ölçüsü:***	0,80x1,16m.
Ahşap Dikme Yuvası Konumu:	-	***Ahşap Dikme Yuvası Çapı:***	-
Ocak Konumu:	Merkezde	***Ocak Çapı:***	0,76m.
Fırın Konumu:	Fırın Odasında	***Fırın Çapı:***	1,23m.
Öğütme Tezgâhı Konumu:	-	***Öğütme Tezgâhı Ölçüsü:***	-
Destek Payandası Konumu:	-	***Destek Payandası Ölçüsü:***	-
Taş Döşemeli Alan Konumu:	A Odası Kuzey Duvarı Önü	***Taş Döşemeli Alan Ölçüsü:***	1,55x2,55m.
Niş Konumu:	-	***Niş Ölçüsü:***	-

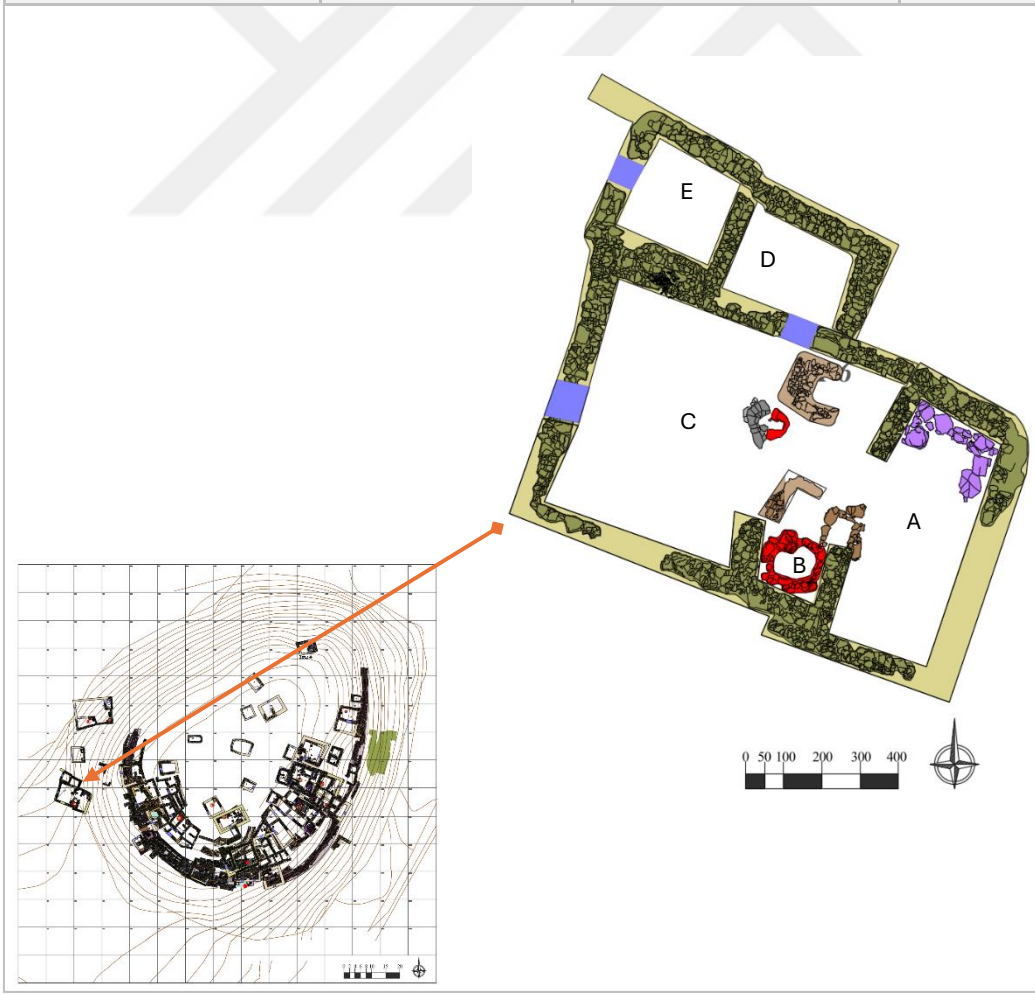

KATALOG NO:	78	***Buluntu Listesi No:***	-
Yapı No:	C70		
Konum:	EE.F14	***Kazı Raporu No:***	45 No.lu Mekan
Ölçüleri:	3,25x5,00m.	***A Odası:*** ***B Odası:***	2,30x3,00m. 1,33x3,20m.
Üst Seviye:	1174,72m.	***Duvar Kalınlıkları:***	0,65-0,85m.
Giriş Konumu: ***A Odasından B Odasın Geçiş:*** ***A Odasına Giriş:***	Kuzey Ara Bölme Duvarı Güney	***Giriş/Geçiş Ölçüsü:***	0,60m. 0,60m. 0,60m.
Taban: A Odası: ***B Odası:***	Sıkıştırılmış Toprak Taş Döşeme	***Taban Seviyesi: A Odası:*** ***B Odası:***	1177,10m. 1177,18m.
Seki Konumu:	-	***Seki Ölçüsü:***	-
Bölme Konumu:	-	***Bölme Ölçüsü:***	-
Ahşap Dikme Yuvası Konumu:	-	***Ahşap Dikme Yuvası Çapı:***	-
Ocak Konumu:	-	***Ocak Çapı:***	-
Fırın Konumu:	-	***Fırın Çapı:***	-
Öğütme Tezgâhı Konumu:	-	***Öğütme Tezgâhı Ölçüsü:***	-
Destek Payandası Konumu:	-	***Destek Payandası Ölçüsü:***	-
Taş Döşemeli Alan Konumu:	B Odası	***Taş Döşemeli Alan Ölçüsü:***	1,33x3,20m.
Niş Konumu:	-	***Niş Ölçüsü:***	-

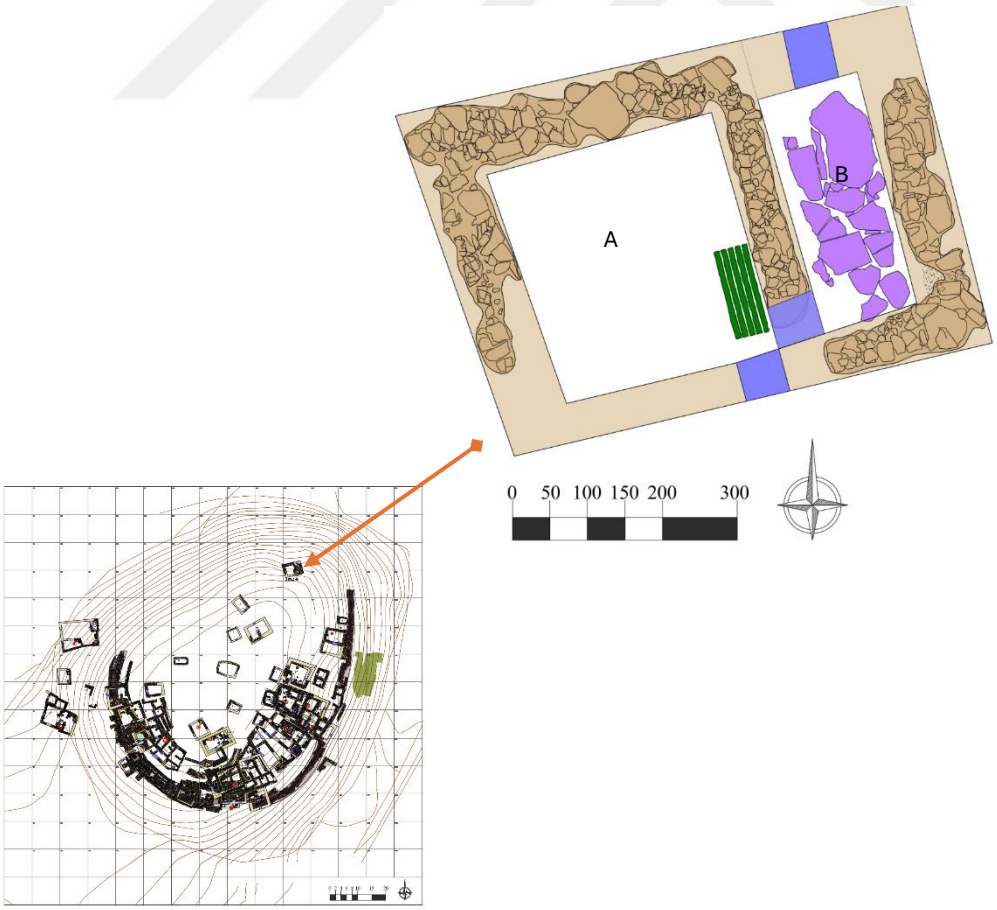

KATALOG NO:	79	***Buluntu Listesi No:***	35
Yapı No:	C71		
Konum:	Y.K13	***Kazı Raporu No:***	54 No.lu Mekan
Ölçüleri:	13,85x16,20m.	***A Odası:*** ***B Odası:*** ***C Odası: KB, KD, GD Duvarı***	6,90x16,20m. 2,80x5,20m. 6,46, 4,80, 6,60m.
Üst Seviye:	1173,40m.	***Duvar Kalınlıkları:***	0,60-0,80m.
Giriş/Geçiş Konumu:	Kuzeydoğu Güneybatı	***Giriş/Geçiş Ölçüsü:***	0,95m. 2,95m.
Taban:	Sıkıştırılmış Toprak	***Taban Seviyesi:***	1173,66m.
Seki Konumu:	Doğu duvarı Batı Duvarı	***Seki Ölçüsü:***	2,47m. 2,10m.
Bölme Konumu:	-	***Bölme Ölçüsü:***	-
Ahşap Dikme Yuvası Konumu:	-	***Ahşap Dikme Yuvası Çapı:***	-
Ocak Konumu:	-	***Ocak Çapı:***	-
Fırın Konumu:	-	***Fırın Çapı:***	-
Öğütme Tezgâhı Konumu:	-	***Öğütme Tezgâhı Ölçüsü:***	-
Destek Payandası Konumu:	-	***Destek Payandası Ölçüsü:***	-
Taş Döşemeli Alan Konumu:	-	***Taş Döşemeli Alan Ölçüsü:***	-
Niş Konumu:	-	***Niş Ölçüsü:***	-

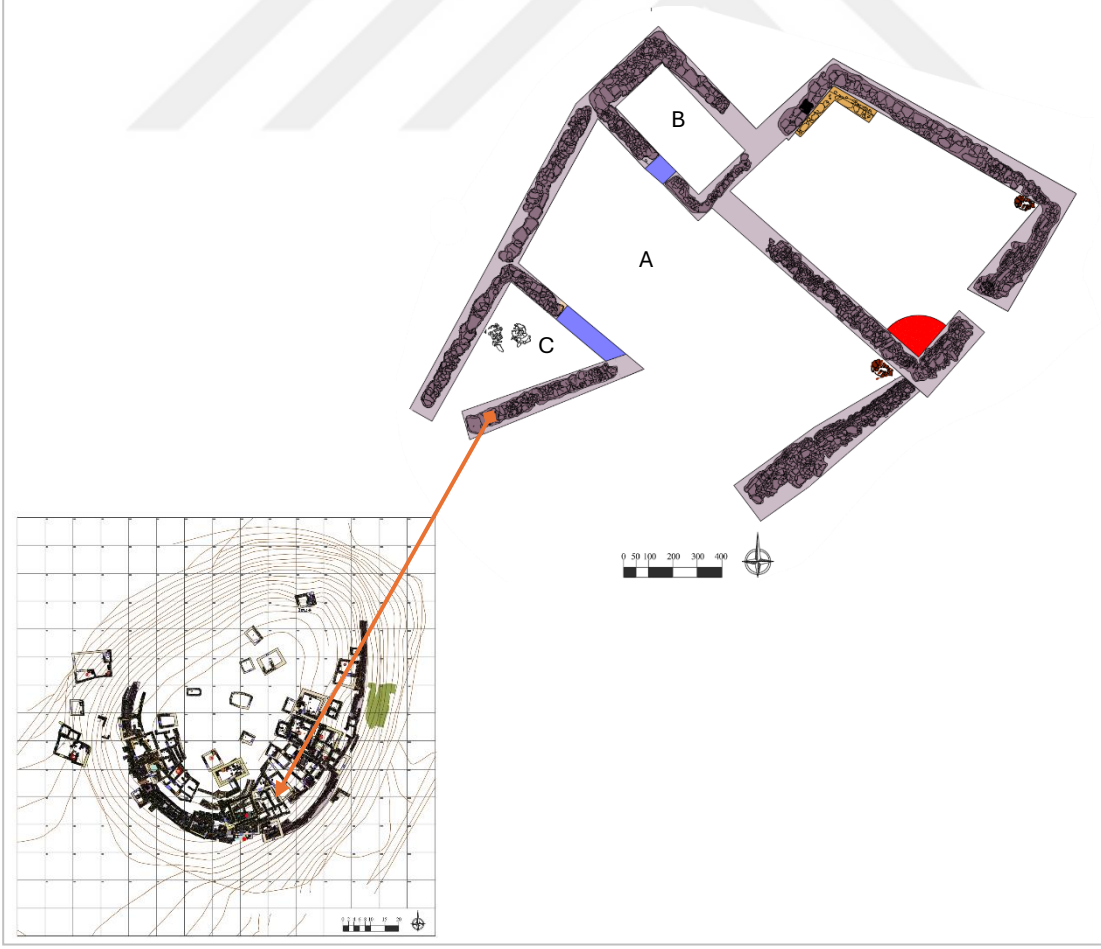

KATALOG NO:	80	***Buluntu Listesi No:***	36
Yapı No:	C72		
Konum:	V.L11	***Kazı Raporu No:***	13 No.lu Mekan
Ölçüleri:	4,75x9,81m.		
Üst Seviye:	1177,02m.	***Duvar Kalınlıkları:***	0,65-0,95m.
Giriş/Geçiş Konumu:	Güneydoğu	***Giriş/Geçiş Ölçüsü:***	1,35m.
Taban:	Sıkıştırılmış Toprak	***Taban Seviyesi:***	1175,45m.
Seki Konumu:	-	***Seki Ölçüsü:***	-
Bölme Konumu:	-	***Bölme Ölçüsü:***	-
Ahşap Dikme Yuvası Konumu:	-	***Ahşap Dikme Yuvası Çapı:***	-
Ocak Konumu:	Orta Kısımda	***Ocak Çapı:***	0,70m.
Fırın Konumu:	-	***Fırın Çapı:***	-
Öğütme Tezgâhı Konumu:	Doğu Kesimde Ara Bölme Duvarı Önü	***Öğütme Tezgâhı Ölçüsü:***	0,71x1,35m.
Destek Payandası Konumu:	-	***Destek Payandası Ölçüsü:***	-
Taş Döşemeli Alan Konumu:	-	***Taş Döşemeli Alan Ölçüsü:***	-
Niş Konumu:	-	***Niş Ölçüsü:***	-

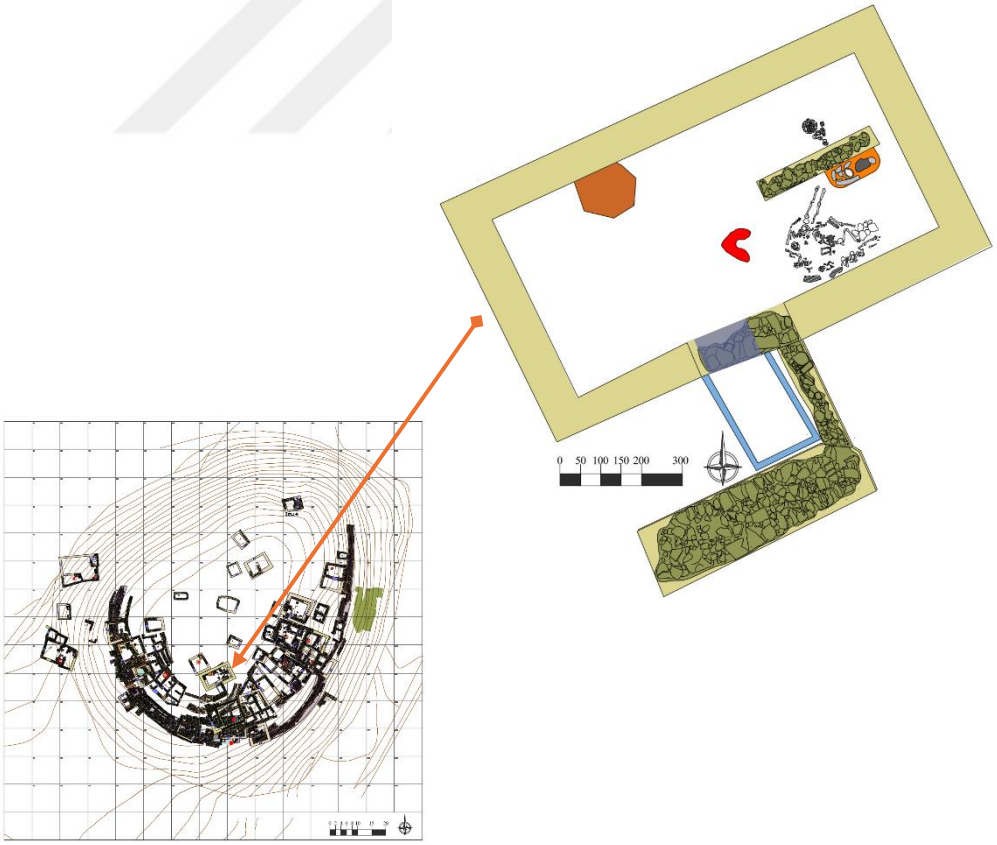

B EVRESİ YAPI KATALOĞU

KATALOG NO:	81	***Buluntu Listesi No:***	37
Yapı No:	B01		
Konum:	O.J11	***Kazı Raporu No:***	19 No.lu Mekan
Ölçüleri:	6,45x6,70m.		
Üst Seviye:	1177,96m.	***Duvar Kalınlıkları:***	0,50-0,70m.
Giriş/Geçiş Konumu:	Kuzeybatı	***Giriş/Geçiş Ölçüsü:***	0,70m.
Taban:	Sıkıştırılmış Toprak	***Taban Seviyesi:***	1177,29m.
Seki Konumu:	-	***Seki Ölçüsü:***	-
Bölme Konumu:	Güneybatı	***Bölme Ölçüsü:***	0,62x0,75m.
Ahşap Dikme Yuvası Konumu:	-	***Ahşap Dikme Yuvası Çapı:***	-
Ocak Konumu:	Orta Kısımda	***Ocak Çapı:***	0,70m.
Fırın Konumu:	-	***Fırın Çapı:***	-
Öğütme Tezgâhı Konumu:	Kuzeybatı Duvarı Önü	***Öğütme Tezgâhı Ölçüsü:***	0,50x0,90m.
Destek Payandası Konumu:	-	***Destek Payandası Ölçüsü:***	-
Taş Döşemeli Alan Konumu:	Batı	***Taş Döşemeli Alan Ölçüsü:***	0,65x1,25m.
Niş Konumu:	-	***Niş Ölçüsü:***	-

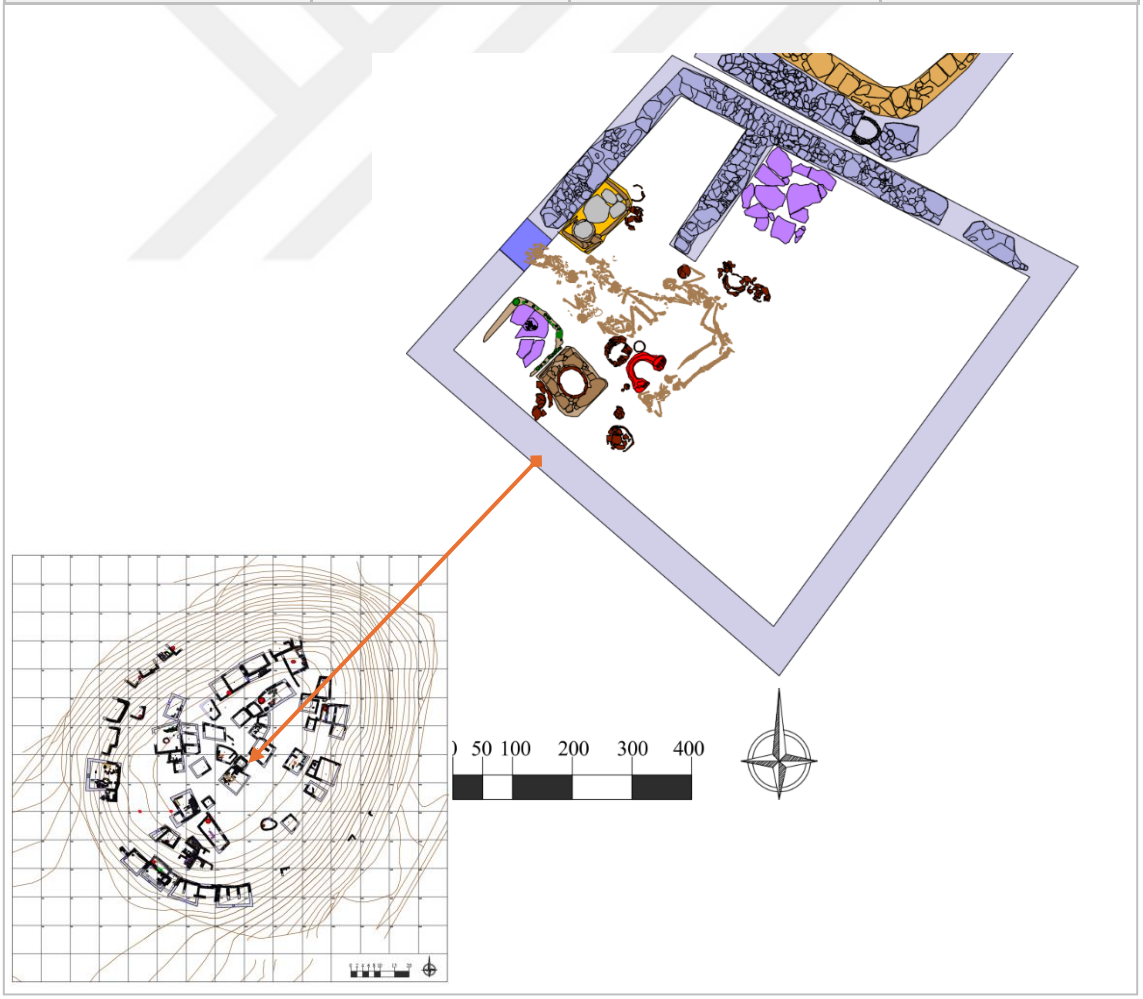

KATALOG NO:	82	***Buluntu Listesi No:***	-
Yapı No:	B02		
Konum:	O.I11-J11	***Kazı Raporu No:***	17 No.lu Mekan
Ölçüleri:	4,55x5,50m.		
Üst Seviye:	1177,55m.	***Duvar Kalınlıkları:***	0,45-0,50m.
Giriş/Geçiş Konumu:	-	***Giriş/Geçiş Ölçüsü:***	-
Taban:	Sıkıştırılmış Toprak	***Taban Seviyesi:***	1177,28m.
Seki Konumu:	-	***Seki Ölçüsü:***	-
Bölme Konumu:	Ocağın Güneyi	***Bölme Ölçüsü:***	0,73x0,84m.
Ahşap Dikme Yuvası Konumu:	Kuzey-Batı-Güney Duvarı (10 adet)	***Ahşap Dikme Yuvası Çapı:***	0,20-0,25m.
Ocak Konumu:	Güneybatı Kısmı	***Ocak Çapı:***	0,80m.
Fırın Konumu:	-	***Fırın Çapı:***	-
Öğütme Tezgâhı Konumu:	Batı Duvarı Önü	***Öğütme Tezgâhı Ölçüsü:***	0,75x1,90m.
Destek Payandası Konumu:	-	***Destek Payandası Ölçüsü:***	-
Taş Döşemeli Alan Konumu:	-	***Taş Döşemeli Alan Ölçüsü:***	-
Niş Konumu:	-	***Niş Ölçüsü:***	-

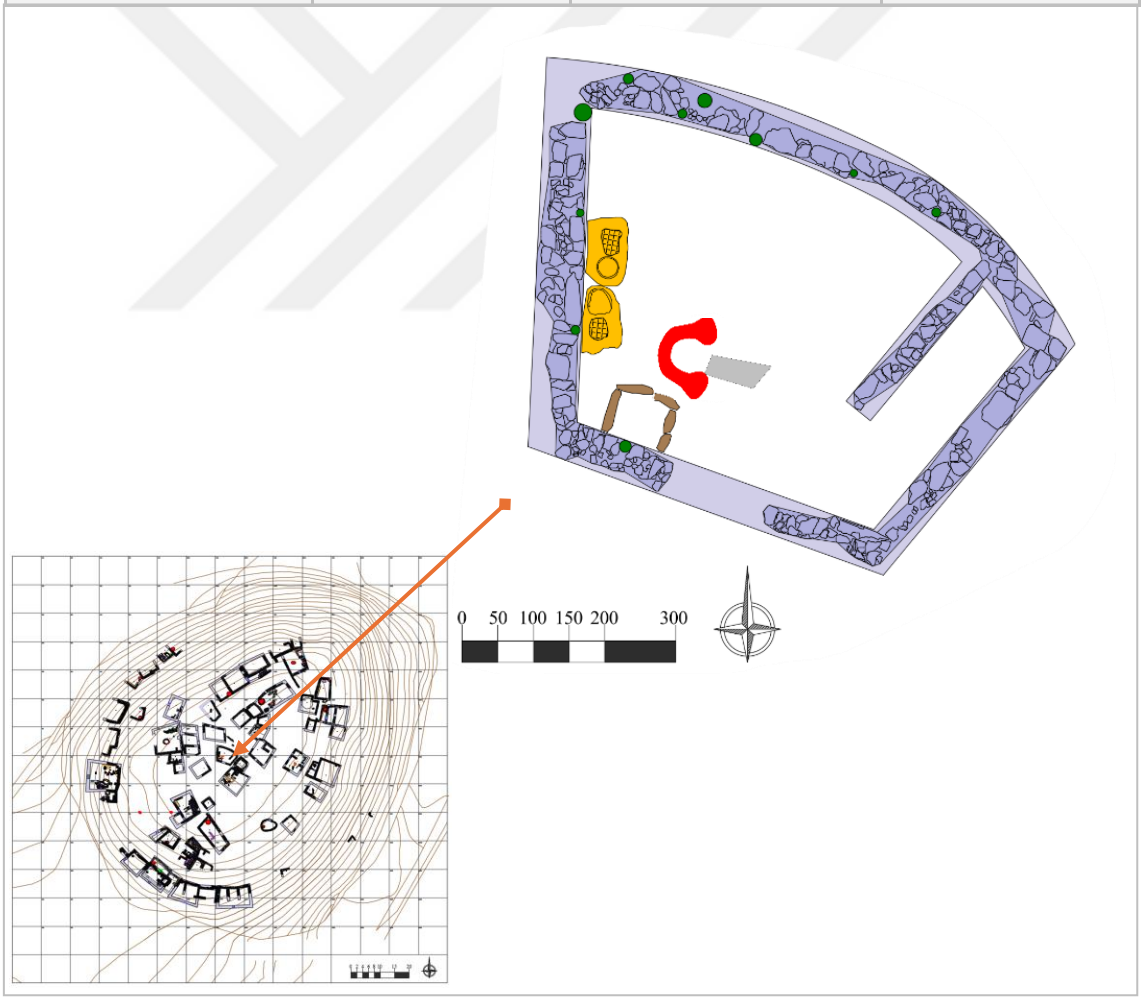

KATALOG NO:	83	***Buluntu Listesi No:***	-
Yapı No:	B03		
Konum:	O.J11	***Kazı Raporu No:***	18 No.lu Mekan
Ölçüleri:	2,40x3,00m.		
Üst Seviye:	1178,14m.	***Duvar Kalınlıkları:***	0,50-0,55m.
Giriş/Geçiş Konumu:	Güneydoğu (?)	***Giriş/Geçiş Ölçüsü:***	0,70m.
Taban:	Sıkıştırılmış Toprak	***Taban Seviyesi:***	1177,27m.
Seki Konumu:	Dört Duvarı Önü	***Seki Ölçüsü:*** ***Kuzeybatı:*** ***Kuzeydoğu:*** ***Güneydoğu:*** ***Güneybatı:***	 2,53m. 2,36m. 2,13m. 2,60m.
Bölme Konumu:	-	***Bölme Ölçüsü:***	-
Ahşap Dikme Yuvası Konumu:	-	***Ahşap Dikme Yuvası Çapı:***	-
Ocak Konumu:	-	***Ocak Çapı:***	-
Fırın Konumu:	-	***Fırın Çapı:***	-
Öğütme Tezgâhı Konumu:	-	***Öğütme Tezgâhı Ölçüsü:***	-
Destek Payandası Konumu:	-	***Destek Payandası Ölçüsü:***	-
Taş Döşemeli Alan Konumu:	-	***Taş Döşemeli Alan Ölçüsü:***	-
Niş Konumu:	-	***Niş Ölçüsü:***	-

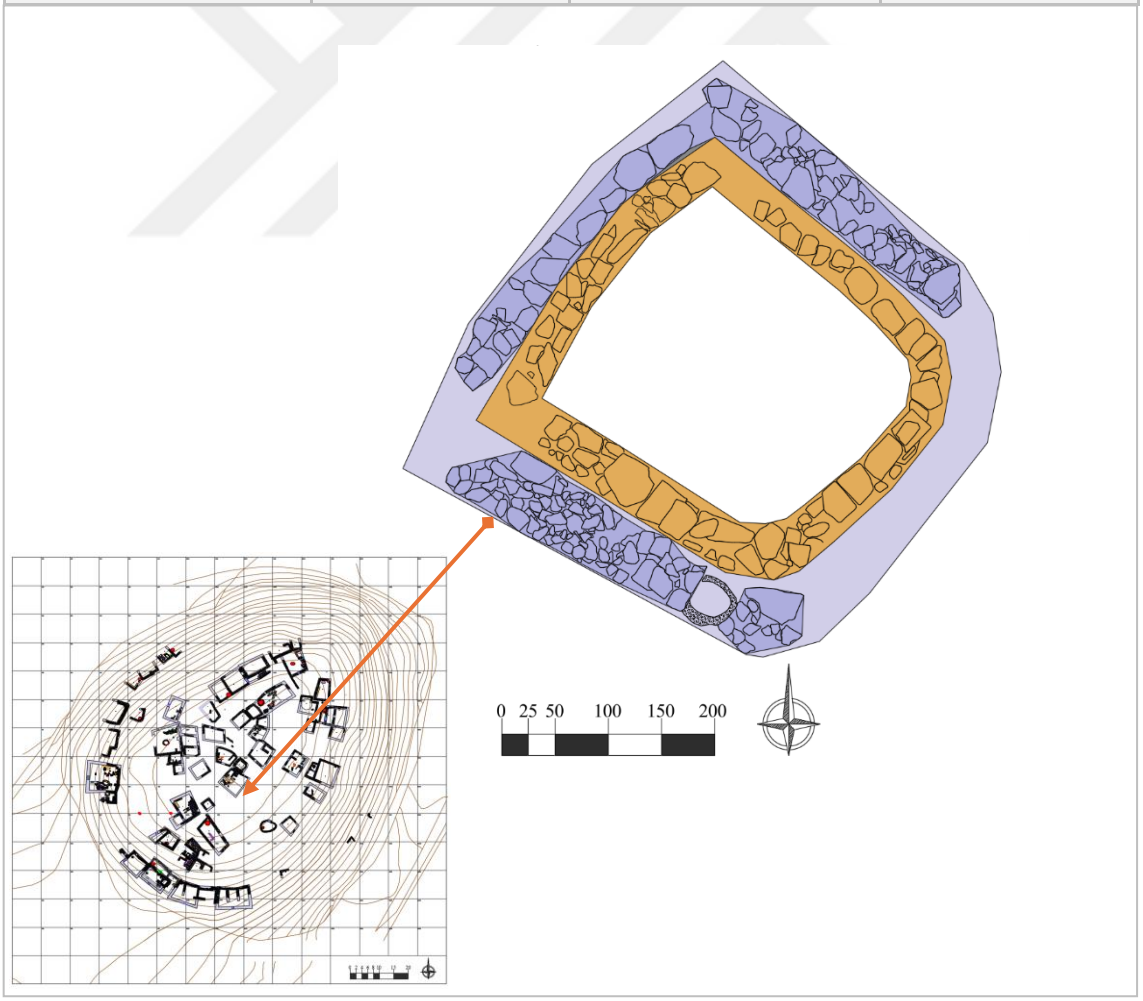

KATALOG NO:	84	***Buluntu Listesi No:***	-
Yapı No:	B04		
Konum:	P.I12	***Kazı Raporu No:***	56 No.lu Mekan
Ölçüleri:	5,90x6,22m.		
Üst Seviye:	1177,12m.	***Duvar Kalınlıkları:***	0,50-0,60m.
Giriş/Geçiş Konumu:	Güneydoğu(?)	***Giriş/Geçiş Ölçüsü:***	0,70m.
Taban:	Sıkıştırılmış Toprak	***Taban Seviyesi:***	1176,69m.
Seki Konumu:	-	***Seki Ölçüsü:***	-
Bölme Konumu:	-	***Bölme Ölçüsü:***	-
Ahşap Dikme Yuvası Konumu:	-	***Ahşap Dikme Yuvası Çapı:***	-
Ocak Konumu:	-	***Ocak Çapı:***	-
Fırın Konumu:	-	***Fırın Çapı:***	-
Öğütme Tezgâhı Konumu:	-	***Öğütme Tezgâhı Ölçüsü:***	-
Destek Payandası Konumu:	-	***Destek Payandası Ölçüsü:***	-
Taş Döşemeli Alan Konumu:	-	***Taş Döşemeli Alan Ölçüsü:***	-
Niş Konumu:	-	***Niş Ölçüsü:***	-

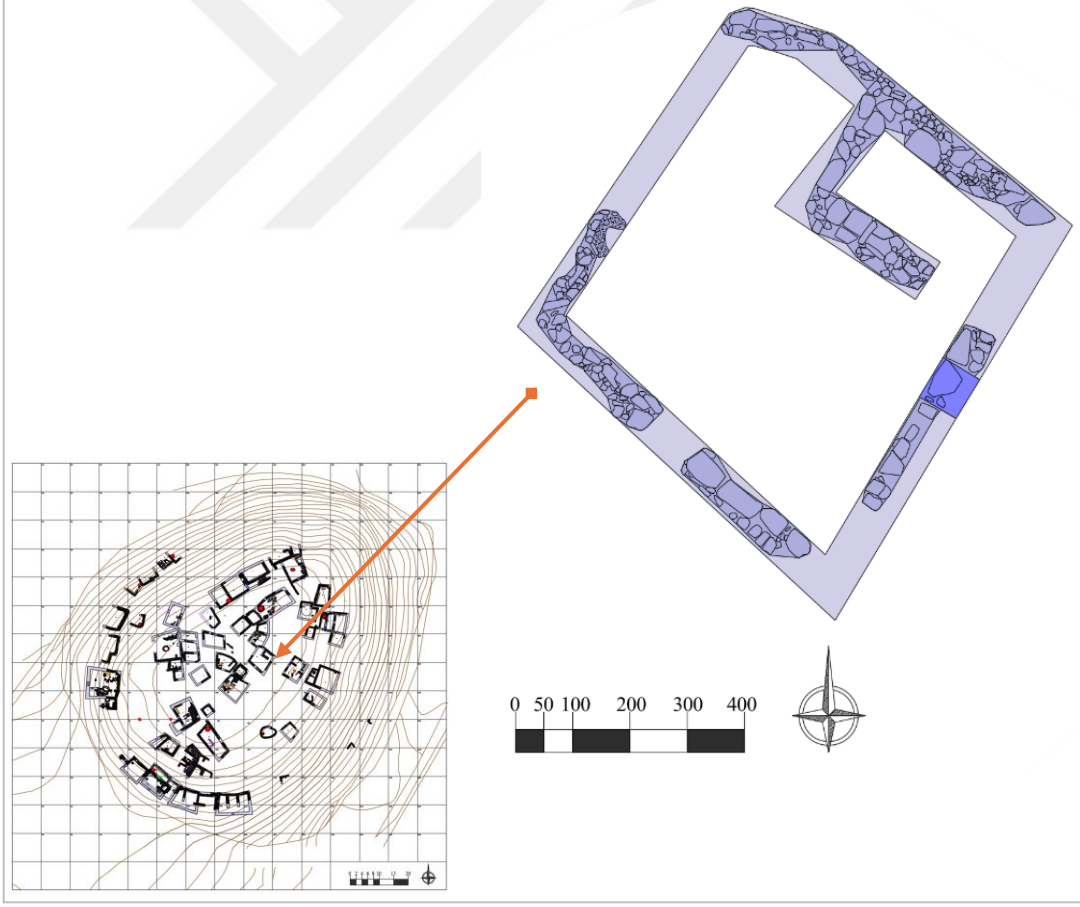

KATALOG NO:	85	***Buluntu Listesi No:***	-
Yapı No:	B05		
Konum:	P. I12 I13	***Kazı Raporu No:***	32 No.lu Mekan
Ölçüleri:	3,80x4,30m.		
Üst Seviye:	1177,84m.	***Duvar Kalınlıkları:***	0,60-0,70m.
Giriş/Geçiş Konumu:	Güneydoğu (?)	***Giriş/Geçiş Ölçüsü:***	0,70m.
Taban:	Sıkıştırılmış Toprak	***Taban Seviyesi:***	1177,20m.
Seki Konumu:	-	***Seki Ölçüsü:***	-
Bölme Konumu:	-	***Bölme Ölçüsü:***	-
Ahşap Dikme Yuvası Konumu:	-	***Ahşap Dikme Yuvası Çapı:***	-
Ocak Konumu:	-	***Ocak Çapı:***	-
Fırın Konumu:	-	***Fırın Çapı:***	-
Öğütme Tezgâhı Konumu:	-	***Öğütme Tezgâhı Ölçüsü:***	-
Destek Payandası Konumu:	-	***Destek Payandası Ölçüsü:***	-
Taş Döşemeli Alan Konumu:	-	***Taş Döşemeli Alan Ölçüsü:***	-
Niş Konumu:	-	***Niş Ölçüsü:***	-

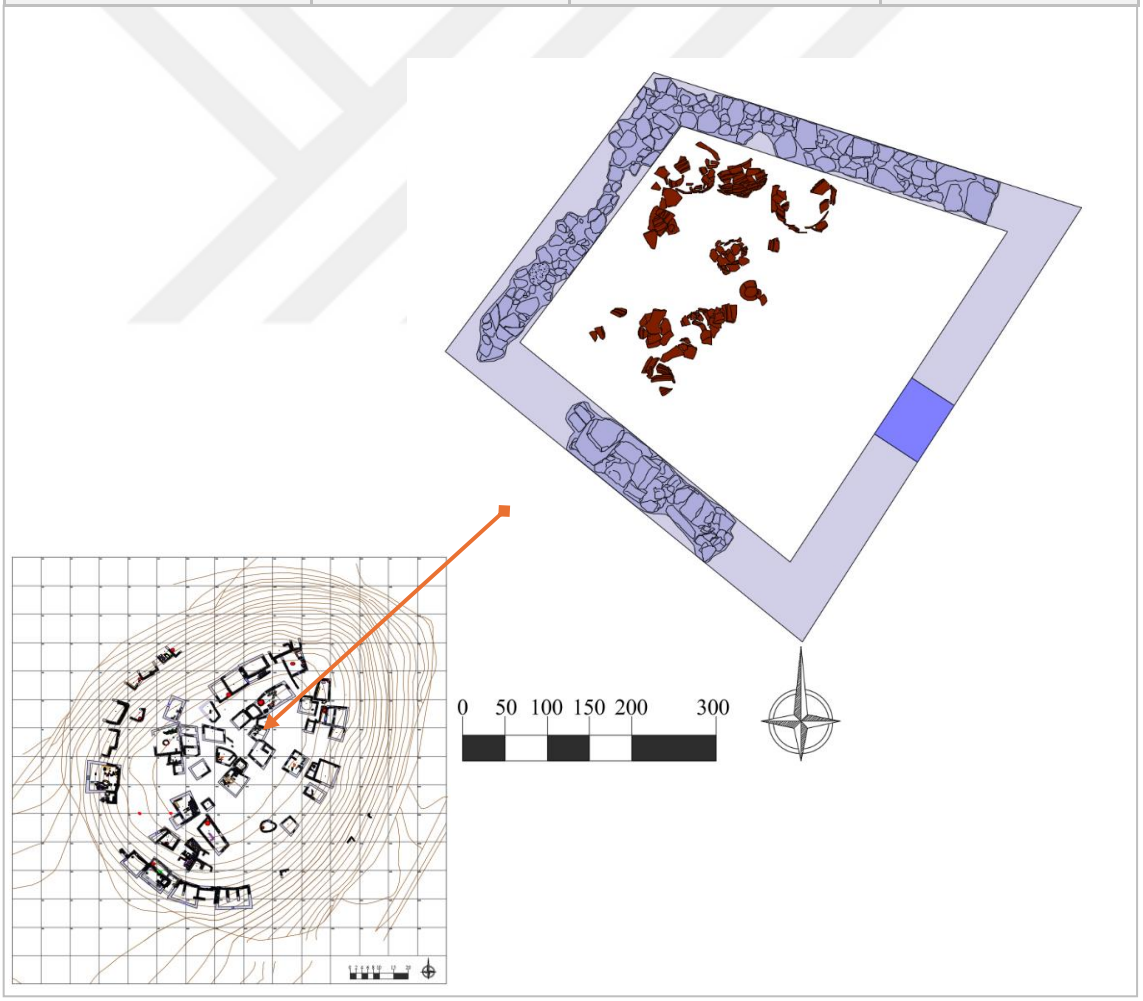

KATALOG NO:	86	***Buluntu Listesi No:***	-
Yapı No:	B06		
Konum:	U-K K9-L9-K10-L10	***Kazı Raporu No:***	8 No.lu Mekan
Ölçüleri:	4,80x6,10m.	***A Odası:*** ***B Odası:***	1,67x4,60m. 1,95x2,25m.
Üst Seviye:	1177,91m.	***Duvar Kalınlıkları:***	0,55-0,65m.
Giriş/Geçiş Konumu:	Güneybatı Duvarı	***Giriş/Geçiş Ölçüsü:***	1,00m.
Taban:	Sıkıştırılmış Toprak	***Taban Seviyesi:*** ***İkinci Kullanım:***	1176,68m. 1177,20m.
Seki Konumu: A Odası ***B Odası:***	Batı Köşe Güneybatı	***Seki Ölçüsü:***	0,45-2,84m. 0,35x2,82m.
Bölme Konumu:	B Odası, güneybatı	***Bölme Ölçüsü:***	1,32x1,35m.
Ahşap Dikme Yuvası Konumu:	-	***Ahşap Dikme Yuvası Çapı:***	-
Ocak Konumu:	-	***Ocak Çapı:***	-
Fırın Konumu:	Batı	***Fırın Çapı:***	0,95m.
Öğütme Tezgâhı Konumu:	-	***Öğütme Tezgâhı Ölçüsü:***	-
Destek Payandası Konumu:	-	***Destek Payandası Ölçüsü:***	-
Taş Döşemeli Alan Konumu:	Kuzeydoğu	***Taş Döşemeli Alan Ölçüsü:***	1,86x4,80m.
Niş Konumu:	-	***Niş Ölçüsü:***	-

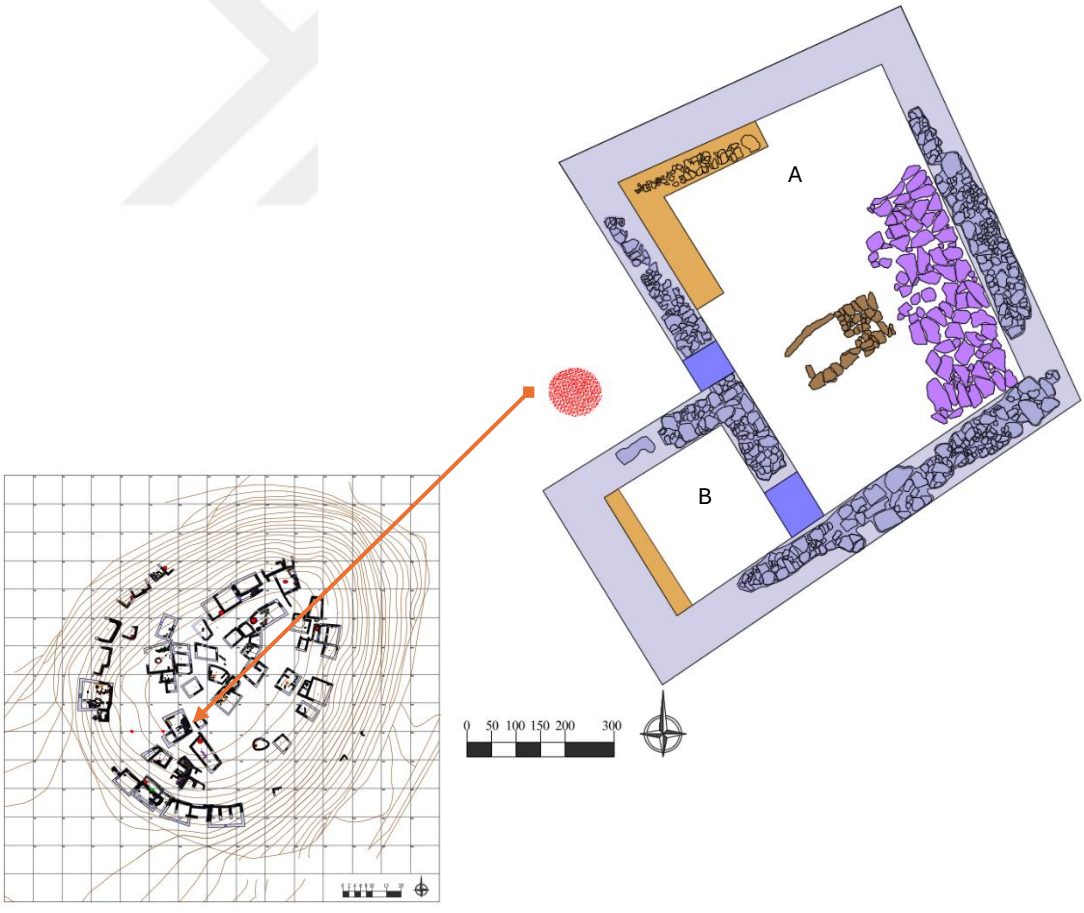

KATALOG NO:	87	***Buluntu Listesi No:***	-
Yapı No:	B07		
Konum:	N.J9	***Kazı Raporu No:***	9 No.lu Mekan
Ölçüleri:	2,57x2,58m.		
Üst Seviye:	1177,41m.	***Duvar Kalınlıkları:***	0,55-0,60m.
Giriş/Geçiş Konumu:	Doğu (?)	***Giriş/Geçiş Ölçüsü:***	1,00m.
Taban:	Sıkıştırılmış Toprak	***Taban Seviyesi:***	1176,91m.
Seki Konumu:	-	***Seki Ölçüsü:***	-
Bölme Konumu:	-	***Bölme Ölçüsü:***	-
Ahşap Dikme Yuvası Konumu:	Kuzeydoğu Köşe	***Ahşap Dikme Yuvası Çapı:***	0,25m.
Ocak Konumu:	-	***Ocak Çapı:***	-
Fırın Konumu:	-	***Fırın Çapı:***	-
Öğütme Tezgâhı Konumu:	-	***Öğütme Tezgâhı Ölçüsü:***	-
Destek Payandası Konumu:	-	***Destek Payandası Ölçüsü:***	-
Taş Döşemeli Alan Konumu:	-	***Taş Döşemeli Alan Ölçüsü:***	-
Niş Konumu:	-	***Niş Ölçüsü:***	-

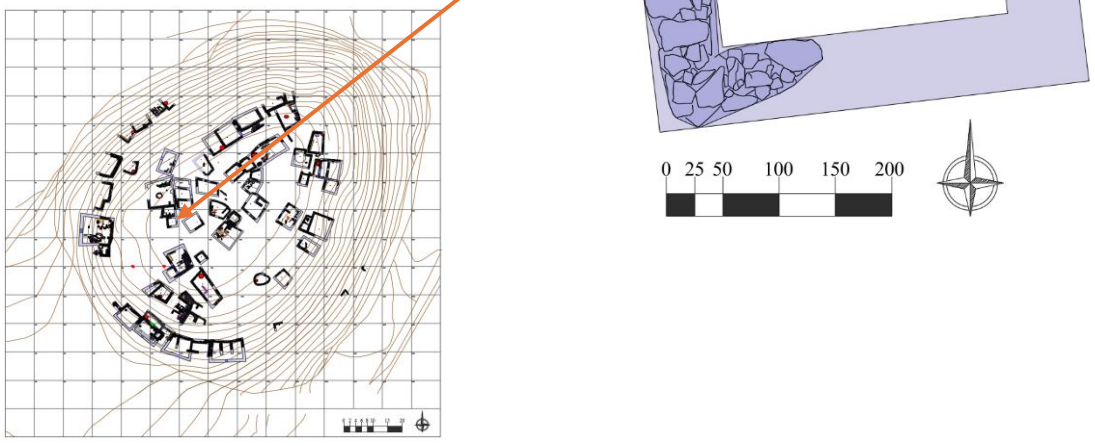

KATALOG NO:	88	***Buluntu Listesi No:***	-
Yapı No:	B08		
Konum:	N J9	***Kazı Raporu No:***	10 No.lu Mekan
Ölçüleri:	3,13x3,80m.		
Üst Seviye:	1177,41m.	***Duvar Kalınlıkları:***	0,55-0,70m.
Giriş/Geçiş Konumu:	Doğu (?)	***Giriş/Geçiş Ölçüsü:***	-
Taban:	Sıkıştırılmış Toprak	***Taban Seviyesi:***	1177,27m.
Seki Konumu:	-	***Seki Ölçüsü:***	-
Bölme Konumu:	Güneybatı Köşe	***Bölme Ölçüsü:***	0,83x1,03m.
Ahşap Dikme Yuvası Konumu:	-	***Ahşap Dikme Yuvası Çapı:***	-
Ocak Konumu:	-	***Ocak Çapı:***	-
Fırın Konumu:	-	***Fırın Çapı:***	-
Öğütme Tezgâhı Konumu:	-	***Öğütme Tezgâhı Ölçüsü:***	-
Destek Payandası Konumu:	-	***Destek Payandası Ölçüsü:***	-
Taş Döşemeli Alan Konumu:	Güney Duvarı Önü	***Taş Döşemeli Alan Ölçüsü:***	0,82x1,07m.
Niş Konumu:	-	***Niş Ölçüsü:***	-

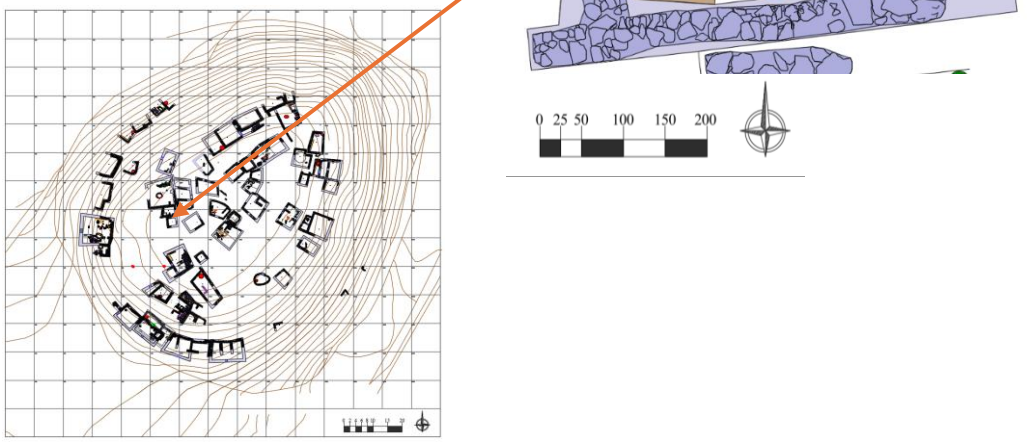

KATALOG NO:	89	***Buluntu Listesi No:***	-
Yapı No:	B09		
Konum:	N.I9-H9-I8	***Kazı Raporu No:***	11 No.lu Mekan
Ölçüleri:	8,40x9,00m.		
Üst Seviye:	1176,74m.	***Duvar Kalınlıkları:***	0,70-0,80m.
Giriş/Geçiş Konumu:	Batı Duvarı	***Giriş/Geçiş Ölçüsü:***	1,00m.
Taban:	Sıkıştırılmış Toprak	***Taban Seviyesi:***	1176,40m.
Seki Konumu:	Kuzey	***Seki Ölçüsü:***	0,40-4,38m.
Bölme Konumu:	-	***Bölme Ölçüsü:***	-
Ahşap Dikme Yuvası Konumu:	Fırının Kuzeyi ve Doğusu	***Ahşap Dikme Yuvası Çapı:***	0,20-0,50m.
Ocak Konumu:	-	***Ocak Çapı:***	-
Fırın Konumu:	Orta Kısımda	***Fırın Çapı:***	2,60m.
Öğütme Tezgâhı Konumu:	Doğu Duvarı	***Öğütme Tezgâhı Ölçüsü:***	0,80x1,30m.
Destek Payandası Konumu:	Doğu Duvarı (3 adet) Kuzeydoğu Köşe (1 adet)	***Destek Payandası Ölçüsü:***	0,20x0,35m. 0.34m.
Taş Döşemeli Alan Konumu:	-	***Taş Döşemeli Alan Ölçüsü:***	-
Niş Konumu:	-	***Niş Ölçüsü:***	-

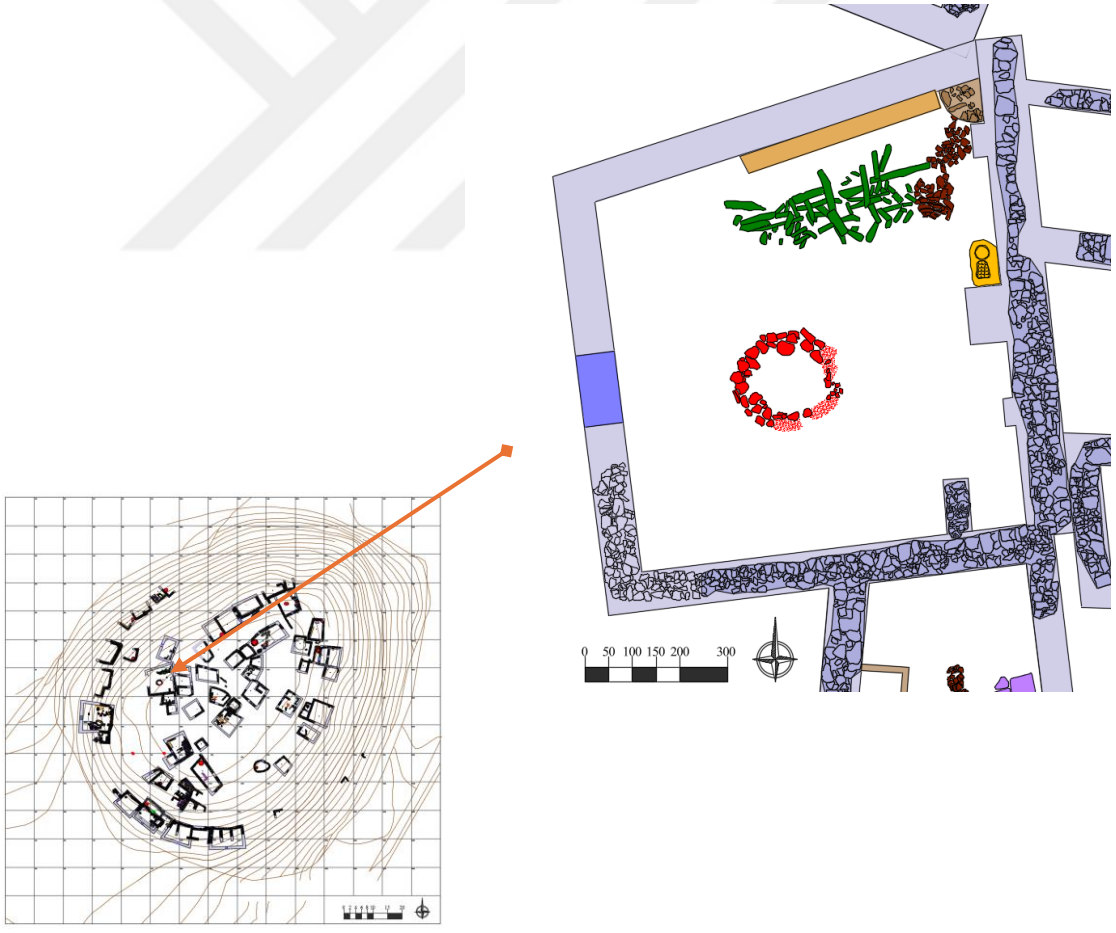

KATALOG NO:	90	***Buluntu Listesi No:***	-
Yapı No:	B10		
Konum:	O.I11	***Kazı Raporu No:***	12 No.lu Mekan
Ölçüleri:	2,70x2,90m.		
Üst Seviye:	1177,97m.	***Duvar Kalınlıkları:***	0,55-0,60m.
Giriş/Geçiş Konumu:	Doğu (?)	***Giriş/Geçiş Ölçüsü:***	0,60m.
Taban:	Sıkıştırılmış Toprak	***Taban Seviyesi:***	1177,37m.
Seki Konumu:	-	***Seki Ölçüsü:***	-
Bölme Konumu:	-	***Bölme Ölçüsü:***	-
Ahşap Dikme Yuvası Konumu:	-	***Ahşap Dikme Yuvası Çapı:***	-
Ocak Konumu:	-	***Ocak Çapı:***	-
Fırın Konumu:	-	***Fırın Çapı:***	-
Öğütme Tezgâhı Konumu:	-	***Öğütme Tezgâhı Ölçüsü:***	-
Destek Payandası Konumu:	-	***Destek Payandası Ölçüsü:***	-
Taş Döşemeli Alan Konumu:	-	***Taş Döşemeli Alan Ölçüsü:***	-
Niş Konumu:	-	***Niş Ölçüsü:***	-

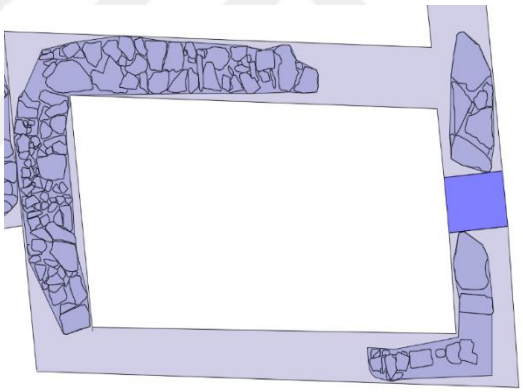

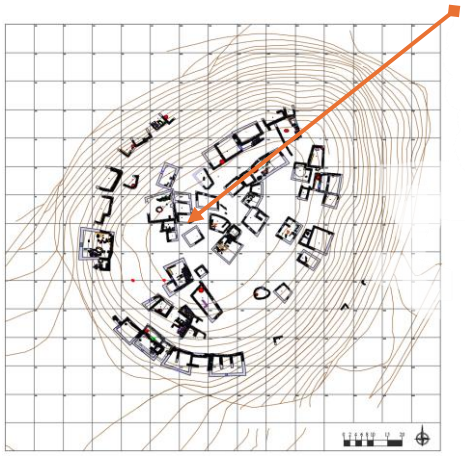

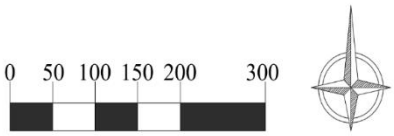

KATALOG NO:	91	***Buluntu Listesi No:***	-
Yapı No:	B11		
Konum:	O.I11	***Kazı Raporu No:***	13 No.lu Mekan
Ölçüleri:	3,47x4,85m.		
Üst Seviye:	1177,97m.	***Duvar Kalınlıkları:***	0,55-0,60m.
Giriş/Geçiş Konumu:	Doğu (?)	***Giriş/Geçiş Ölçüsü:***	0,70m.
Taban:	Sıkıştırılmış Toprak	***Taban Seviyesi:***	1177,37m.
Seki Konumu:	-	***Seki Ölçüsü:***	-
Bölme Konumu:	-	***Bölme Ölçüsü:***	-
Ahşap Dikme Yuvası Konumu:	-	***Ahşap Dikme Yuvası Çapı:***	-
Ocak Konumu:	-	***Ocak Çapı:***	-
Fırın Konumu:	-	***Fırın Çapı:***	-
Öğütme Tezgâhı Konumu:	-	***Öğütme Tezgâhı Ölçüsü:***	-
Destek Payandası Konumu:	-	***Destek Payandası Ölçüsü:***	-
Taş Döşemeli Alan Konumu:	-	***Taş Döşemeli Alan Ölçüsü:***	-
Niş Konumu:	-	***Niş Ölçüsü:***	-



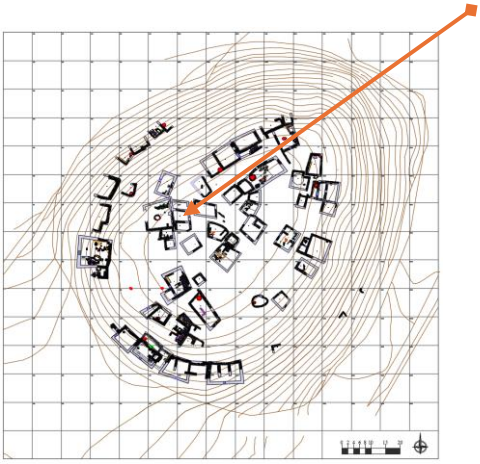

KATALOG NO:	92	***Buluntu Listesi No:***	-
Yapı No:	B12		
Konum:	O.I11	***Kazı Raporu No:***	14 No.lu Yapı
Ölçüleri:	2,65x5,10m.		
Üst Seviye:	1177,51m.	***Duvar Kalınlıkları:***	0,55-0,60m.
Giriş/~~Geçiş~~ Konumu:	Doğu (?)	***Giriş/~~Geçiş~~ Ölçüsü:***	0,70m.
Taban:	Sıkıştırılmış Toprak	***Taban Seviyesi:***	1177,05m.
Seki Konumu:	-	***Seki Ölçüsü:***	-
Bölme Konumu:	-	***Bölme Ölçüsü:***	-
Ahşap Dikme Yuvası Konumu:	-	***Ahşap Dikme Yuvası Çapı:***	-
Ocak Konumu:	-	***Ocak Çapı:***	-
Fırın Konumu:	-	***Fırın Çapı:***	-
Öğütme Tezgâhı Konumu:	-	***Öğütme Tezgâhı Ölçüsü:***	-
Destek Payandası Konumu:	-	***Destek Payandası Ölçüsü:***	-
Taş Döşemeli Alan Konumu:	-	***Taş Döşemeli Alan Ölçüsü:***	-
Niş Konumu:	-	***Niş Ölçüsü:***	-

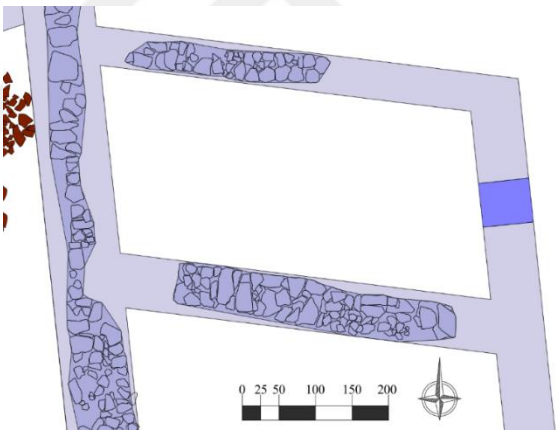

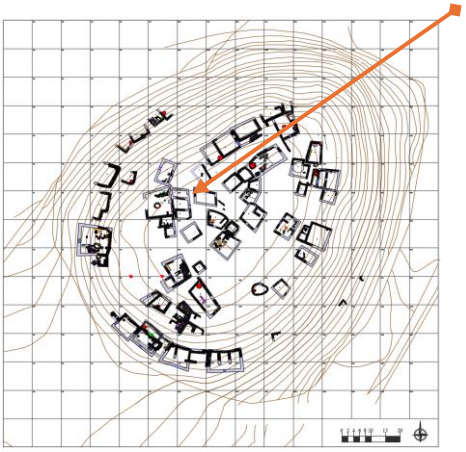

KATALOG NO:	93	***Buluntu Listesi No:***	-
Yapı No:	B13		
Konum:	O.I10-I11	***Kazı Raporu No:***	15 No.lu Mekan
Ölçüleri:	4,10x6,65m.		
Üst Seviye:	1177,51m.	***Duvar Kalınlıkları:***	0,75-0,80m.
Giriş/Geçiş Konumu:	Kuzey	***Giriş/Geçiş Ölçüsü:***	0,90m.
Taban:	Sıkıştırılmış Toprak	***Taban Seviyesi:***	1177,40m.
Seki Konumu:	-	***Seki Ölçüsü:***	-
Bölme Konumu:	-	***Bölme Ölçüsü:***	-
Ahşap Dikme Yuvası Konumu:	-	***Ahşap Dikme Yuvası Çapı:***	-
Ocak Konumu:	-	***Ocak Çapı:***	-
Fırın Konumu:	-	***Fırın Çapı:***	-
Öğütme Tezgâhı Konumu:	-	***Öğütme Tezgâhı Ölçüsü:***	-
Destek Payandası Konumu:	-	***Destek Payandası Ölçüsü:***	-
Taş Döşemeli Alan Konumu:	-	***Taş Döşemeli Alan Ölçüsü:***	-
Niş Konumu:	-	***Niş Ölçüsü:***	-

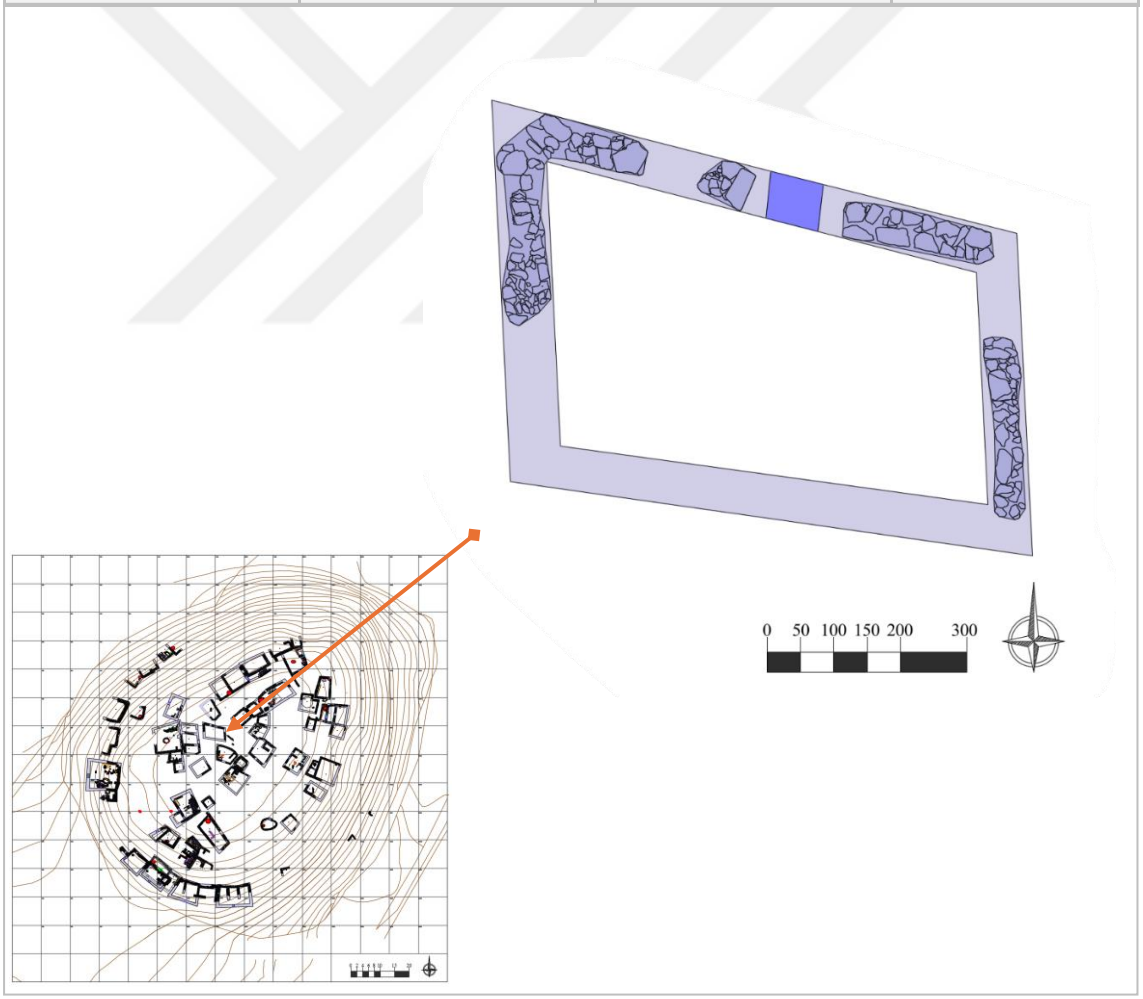

KATALOG NO:	94	***Buluntu Listesi No:***	-
Yapı No:	B14		
Konum:	O.J10	***Kazı Raporu No:***	20 No.lu Mekan
Ölçüleri:	4,11x4,90m.	***Güneydoğu Duvarı:*** ***Kuzeydoğu Duvarı:***	2,60m. 1,88m.
Üst Seviye:	1177,44m.	***Duvar Kalınlıkları:***	0,55-0,60m.
Giriş/Geçiş Konumu:	Kuzeydoğu (?)	***Giriş/Geçiş Ölçüsü:***	0,70m.
Taban:	Sıkıştırılmış Toprak	***Taban Seviyesi:***	1176,70m.
Seki Konumu:	-	***Seki Ölçüsü:***	-
Bölme Konumu:	-	***Bölme Ölçüsü:***	-
Ahşap Dikme Yuvası Konumu:	-	***Ahşap Dikme Yuvası Çapı:***	-
Ocak Konumu:	-	***Ocak Çapı:***	-
Fırın Konumu:	-	***Fırın Çapı:***	-
Öğütme Tezgâhı Konumu:	-	***Öğütme Tezgâhı Ölçüsü:***	-
Destek Payandası Konumu:	-	***Destek Payandası Ölçüsü:***	-
Taş Döşemeli Alan Konumu:	-	***Taş Döşemeli Alan Ölçüsü:***	-
Niş Konumu:	-	***Niş Ölçüsü:***	-

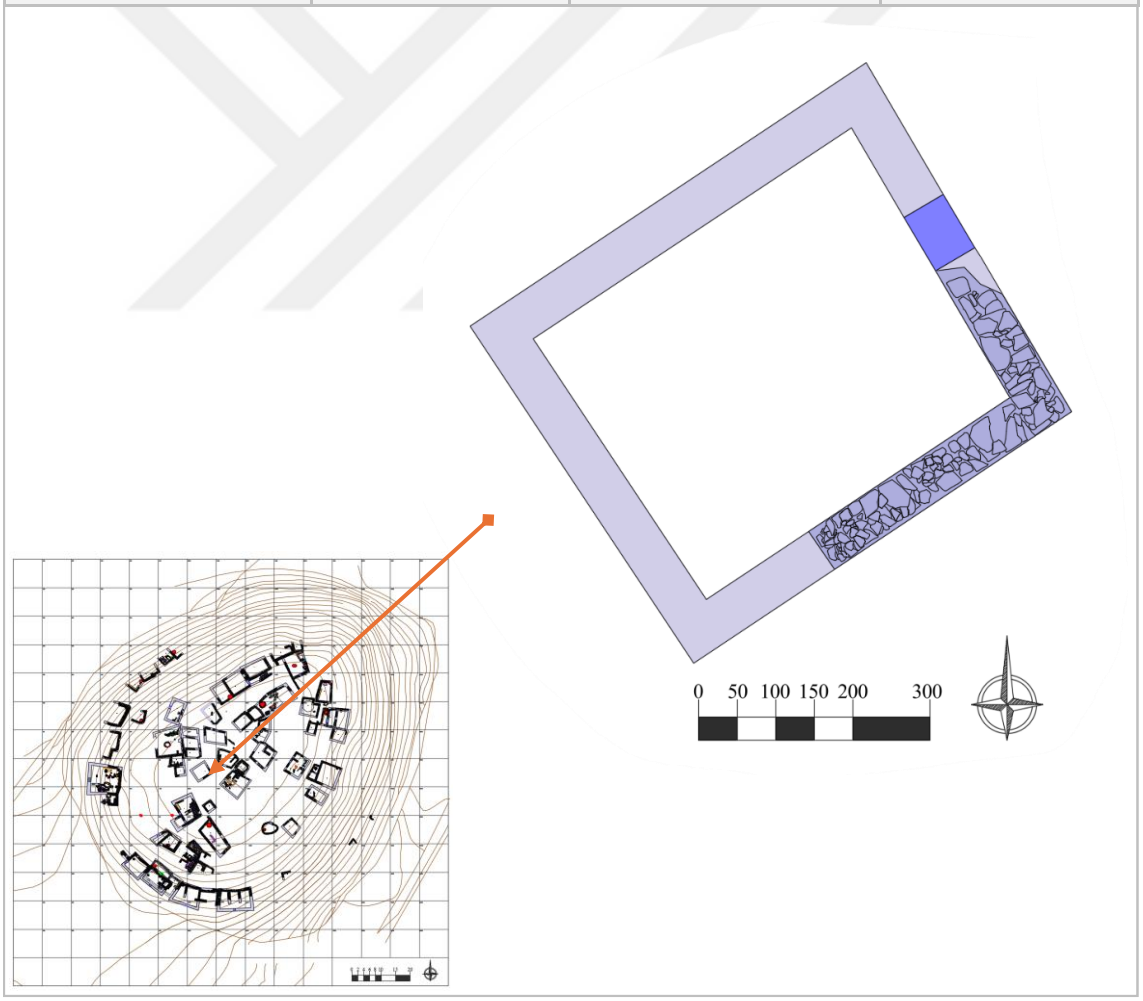

KATALOG NO:	95	***Buluntu Listesi No:***	-
Yapı No:	B15		
Konum:	I. G11-12	***Kazı Raporu No:***	23-24 No.lu Mekan
Ölçüleri:	5,85x6,00m.		
Üst Seviye:	1177,81m.	***Duvar Kalınlıkları:***	0,60-0,70m.
Giriş/Geçiş Konumu:	Güneydoğu	***Giriş/Geçiş Ölçüsü:***	1m.
Taban:	Sıkıştırılmış Toprak	***Taban Seviyesi:***	1176,88m.
Seki Konumu:	-	***Seki Ölçüsü:***	-
Bölme Konumu:	-	***Bölme Ölçüsü:***	-
Ahşap Dikme Yuvası Konumu:	-	***Ahşap Dikme Yuvası Çapı:***	-
Ocak Konumu:	-	***Ocak Çapı:***	-
Fırın Konumu:	-	***Fırın Çapı:***	-
Öğütme Tezgâhı Konumu:	-	***Öğütme Tezgâhı Ölçüsü:***	-
Destek Payandası Konumu:	-	***Destek Payandası Ölçüsü:***	-
Taş Döşemeli Alan Konumu:	-	***Taş Döşemeli Alan Ölçüsü:***	-
Niş Konumu:	-	***Niş Ölçüsü:***	-

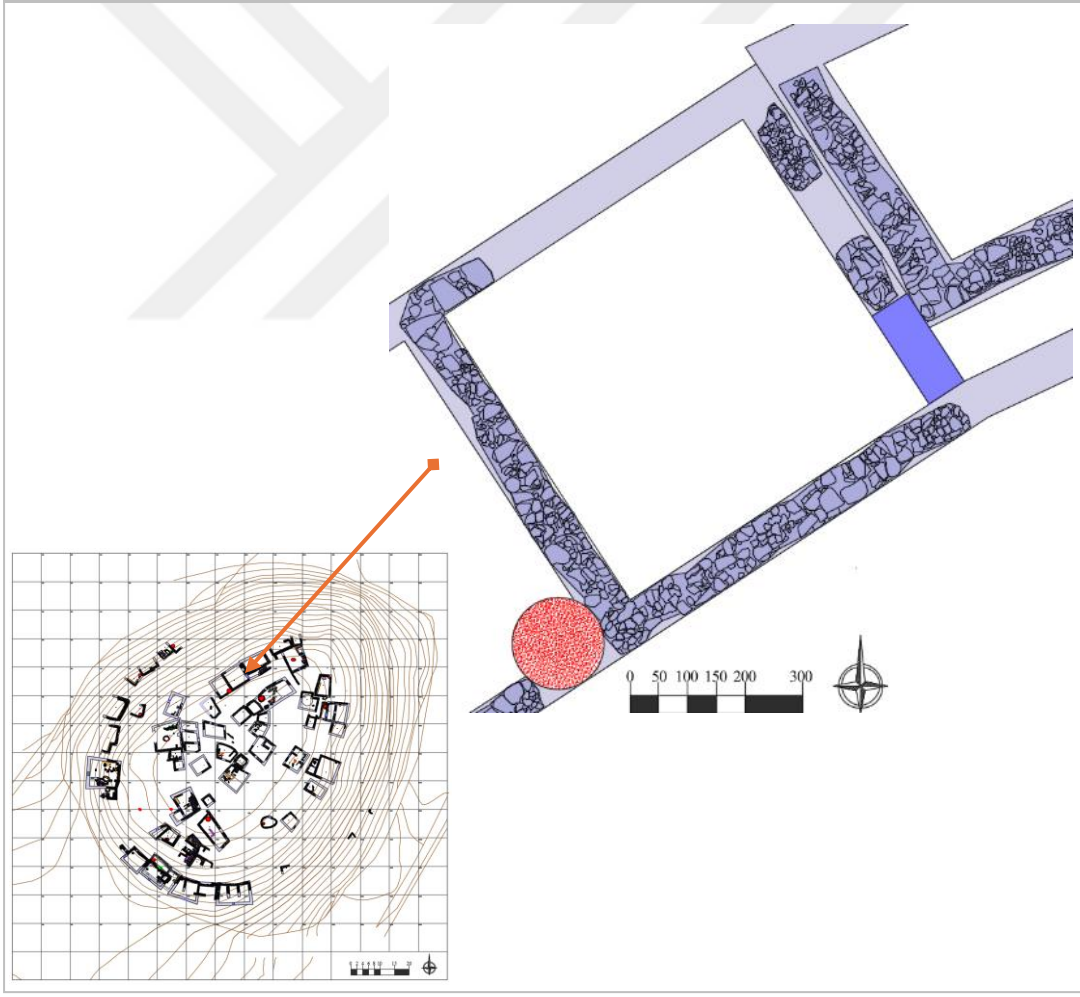

KATALOG NO:	96	***Buluntu Listesi No:***	38
Yapı No:	B16		
Konum:	J.H12-13 G12-13	***Kazı Raporu No:***	28 No.lu Mekan
Ölçüleri:	5,20x12,00m.	***A odası:*** ***B odası:***	5,35x11,87m. 3,17x3,55m.
Üst Seviye:	1176,55m.	***Duvar Kalınlıkları:***	0,50-0,60m.
Giriş Konumu: ***A Odasından B Odasına Geçiş:***	Kuzey Güneybatı	***Giriş/Geçiş Ölçüsü:***	0,70m. 0,70m.
Taban:	Sıkıştırılmış Toprak	***Taban Seviyesi:***	1170,33m.
Seki Konumu:	-	***Seki Ölçüsü:***	-
Bölme Konumu:	Güneydoğu	***Bölme Ölçüsü:***	0,57x0,60m.
Ahşap Dikme Yuvası Konumu:	-	***Ahşap Dikme Yuvası Çapı:***	-
Ocak Konumu:	Güneydoğu Kesim	***Ocak Çapı:***	0,70m.
Fırın Konumu:	Kuzeybatı Duvarı Önü	***Fırın Çapı:***	1,50 m.
Öğütme Tezgâhı Konumu:	Güneydoğu	***Öğütme Tezgâhı Ölçüsü:***	0,63x0,95m.
Destek Payandası Konumu:	-	***Destek Payandası Ölçüsü:***	-
Taş Döşemeli Alan Konumu:	-	***Taş Döşemeli Alan Ölçüsü:***	-
Niş Konumu:	-	***Niş Ölçüsü:***	-

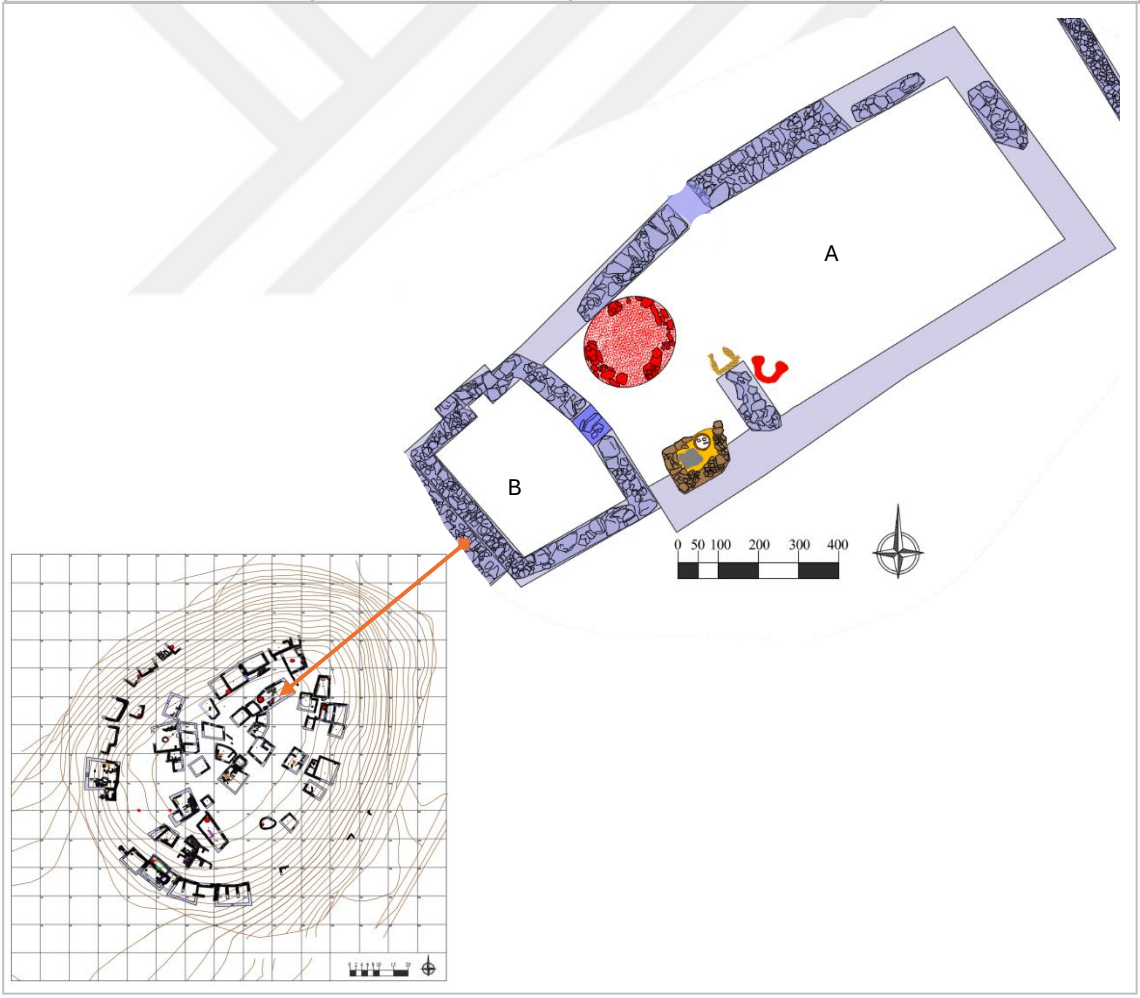

KATALOG NO:	97	***Buluntu Listesi No:***	-
Yapı No:	B17		
Konum:	P.I12 O.I.11	***Kazı Raporu No:***	31 No.lu Mekan
Ölçüleri:	4,05x4,25m.		
Üst Seviye:	1177,98m.	***Duvar Kalınlıkları:***	0,50-0,60m.
Giriş/Geçiş Konumu:	Güneybatı	***Giriş/Geçiş Ölçüsü:***	0,70m.
Taban:	Sıkıştırılmış Toprak	***Taban Seviyesi:***	1177,50m.
Seki Konumu:	-	***Seki Ölçüsü:***	-
Bölme Konumu:	-	***Bölme Ölçüsü:***	-
Ahşap Dikme Yuvası Konumu:	-	***Ahşap Dikme Yuvası Çapı:***	-
Ocak Konumu:	-	***Ocak Çapı:***	-
Fırın Konumu:	-	***Fırın Çapı:***	-
Öğütme Tezgâhı Konumu:	-	***Öğütme Tezgâhı Ölçüsü:***	-
Destek Payandası Konumu:	-	***Destek Payandası Ölçüsü:***	-
Taş Döşemeli Alan Konumu:	-	***Taş Döşemeli Alan Ölçüsü:***	-
Niş Konumu:	-	***Niş Ölçüsü:***	-

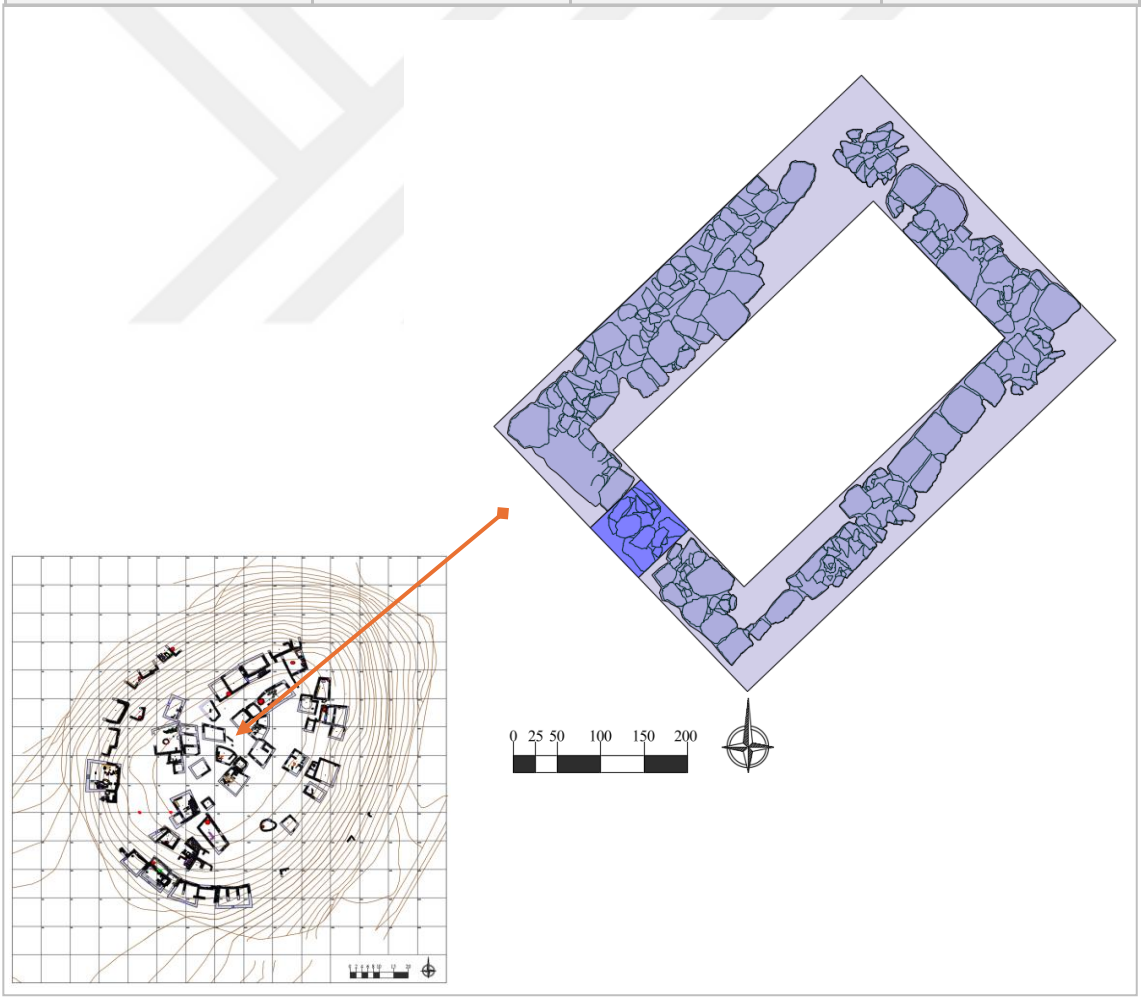

KATALOG NO:	98	***Buluntu Listesi No:***	-
Yapı No:	B18		
Konum:	DD.M10	***Kazı Raporu No:***	34 No.lu Mekan
Ölçüleri:	4,35x6,68m.	***A Odası:*** ***B Odası:***	2,79x4,37m. 2,72x5,34m.
Üst Seviye:	1175,38m.	***Duvar Kalınlıkları:***	0,45-0,65m.
Giriş/Geçiş Konumu:	Güneydoğu (?)	***Giriş/Geçiş Ölçüsü:***	0,70m.
Taban:	Sıkıştırılmış Toprak	***Taban Seviyesi:***	1174,20m.
Seki Konumu:	Kd-Kd-Gd	***Seki Ölçüsü:***	4,72m., 3,82m., 1,50m.
Bölme Konumu:	-	***Bölme Ölçüsü:***	-
Ahşap Dikme Yuvası Konumu:	-	***Ahşap Dikme Yuvası Çapı:***	-
Ocak Konumu:	-	***Ocak Çapı:***	-
Fırın Konumu:	-	***Fırın Çapı:***	-
Öğütme Tezgâhı Konumu:	-	***Öğütme Tezgâhı Ölçüsü:***	-
Destek Payandası Konumu:	-	***Destek Payandası Ölçüsü:***	-
Taş Döşemeli Alan Konumu:	-	***Taş Döşemeli Alan Ölçüsü:***	-
Niş Konumu:	-	***Niş Ölçüsü:***	-

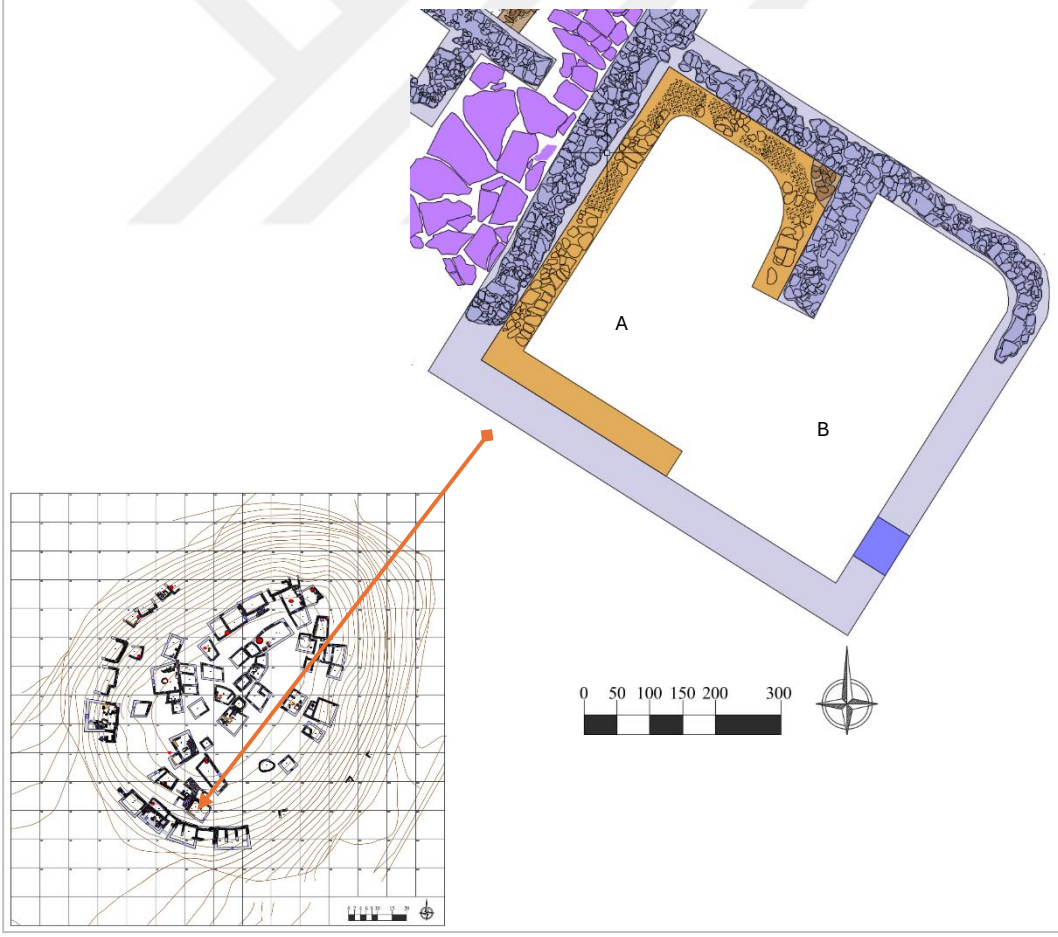

KATALOG NO:	99	***Buluntu Listesi No:***	39
Yapı No:	B19		
Konum:	DD.M10	***Kazı Raporu No:***	35 No.lu Mekan
Ölçüleri:	7,13x7,40m.		
Üst Seviye:	1176,50m.	***Duvar Kalınlıkları:***	0,30-0,70m.
Giriş/Geçiş Konumu:	-	***Giriş/Geçiş Ölçüsü:***	-
Taban:	Sıkıştırılmış Toprak	***Taban Seviyesi:*** ***İlk Kullanım*** ***İkinci Kullanım:***	 1174,65m. 1174,98m.
Seki Konumu:	-	***Seki Ölçüsü:***	-
Bölme Konumu:	Ara Bölme Duvarı Kuzeyi	***Bölme Ölçüsü:***	1,13x1,40m. 0,84x1,03m.
Ahşap Dikme Yuvası Konumu:	-	***Ahşap Dikme Yuvası Çapı:***	-
Ocak Konumu:	-	***Ocak Çapı:***	-
Fırın Konumu:	-	***Fırın Çapı:***	-
Öğütme Tezgâhı Konumu:	-	***Öğütme Tezgâhı Ölçüsü:***	-
Destek Payandası Konumu:	-	***Destek Payandası Ölçüsü:***	-
Taş Döşemeli Alan Konumu:	Güneydoğu	***Taş Döşemeli Alan Ölçüsü:***	1,76x6,00m.
Niş Konumu:	-	***Niş Ölçüsü:***	-

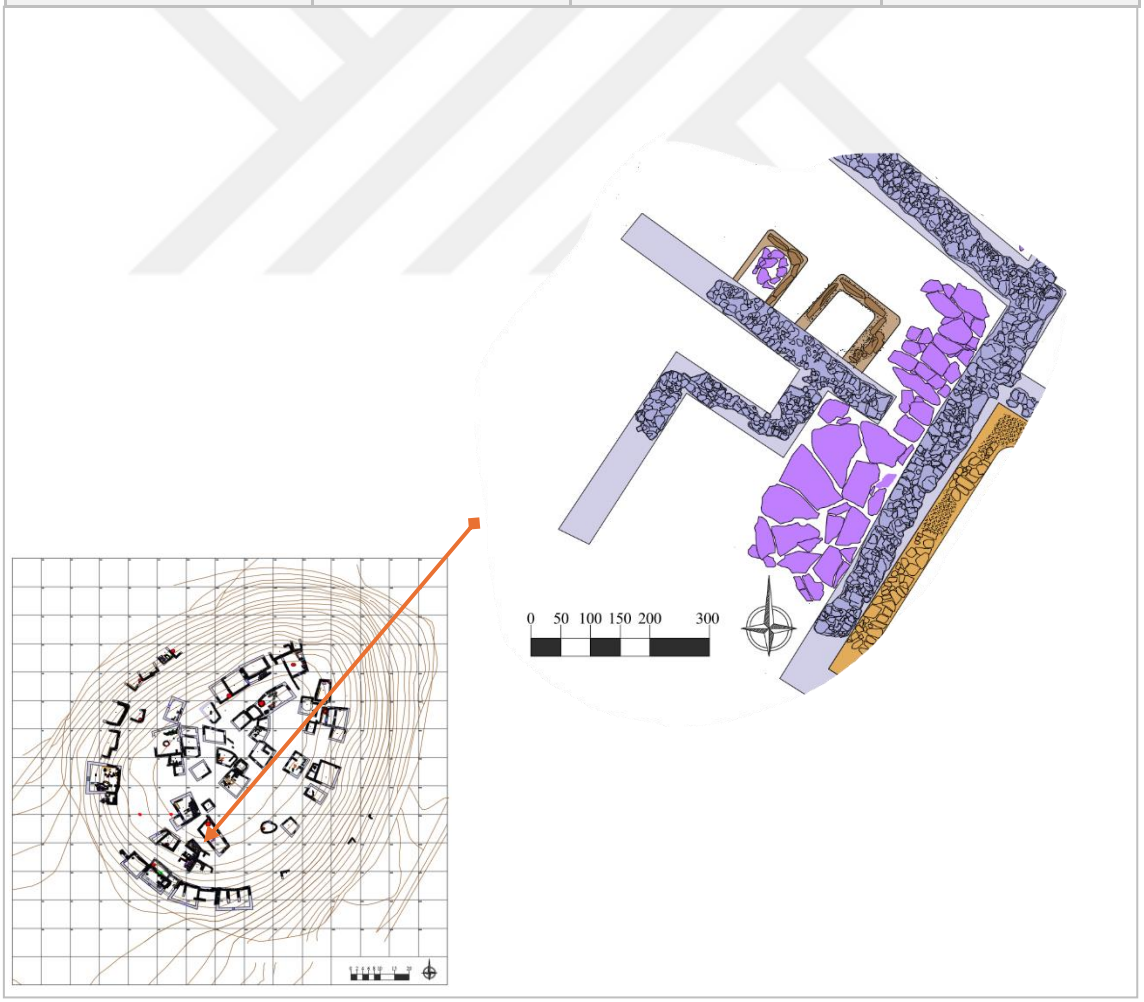

KATALOG NO:	100	***Buluntu Listesi No:***	40
Yapı No:	B20		
Konum:	U.L9-M9	***Kazı Raporu No:***	36 No.lu Mekan
Ölçüleri:	4,00x6,34m.	***A Odası:*** ***B Odası:***	3,65x3,90m. 1,42x5,60m.
Üst Seviye:	1175,60m.	***Duvar Kalınlıkları:***	0,40-0,70m.
Giriş Konumu. ***Geçiş Konumu:***	Kuzeybatı Duvarı Ara Bölme Duvarı	***Giriş Ölçüsü:*** ***Geçiş Ölçüsü:***	0,70m. 0,70m.
Taban:	Sıkıştırılmış Toprak	***Taban Seviyesi: A Odası:*** ***B Odası:***	1175,02m. 1174,77m.
Seki Konumu:	-	***Seki Ölçüsü:***	-
Bölme Konumu:	-	***Bölme Ölçüsü:***	-
Ahşap Dikme Yuvası Konumu:	-	***Ahşap Dikme Yuvası Çapı:***	-
Ocak Konumu:	-	***Ocak Çapı:***	-
Fırın Konumu:	A Odası Güney Duvarı Önü	***Fırın Çapı:***	1,38m.
Öğütme Tezgâhı Konumu:	-	***Öğütme Tezgâhı Ölçüsü:***	-
Destek Payandası Konumu:	-	***Destek Payandası Ölçüsü:***	-
Taş Döşemeli Alan Konumu:	-	***Taş Döşemeli Alan Ölçüsü:***	-
Niş Konumu:	-	***Niş Ölçüsü:***	-

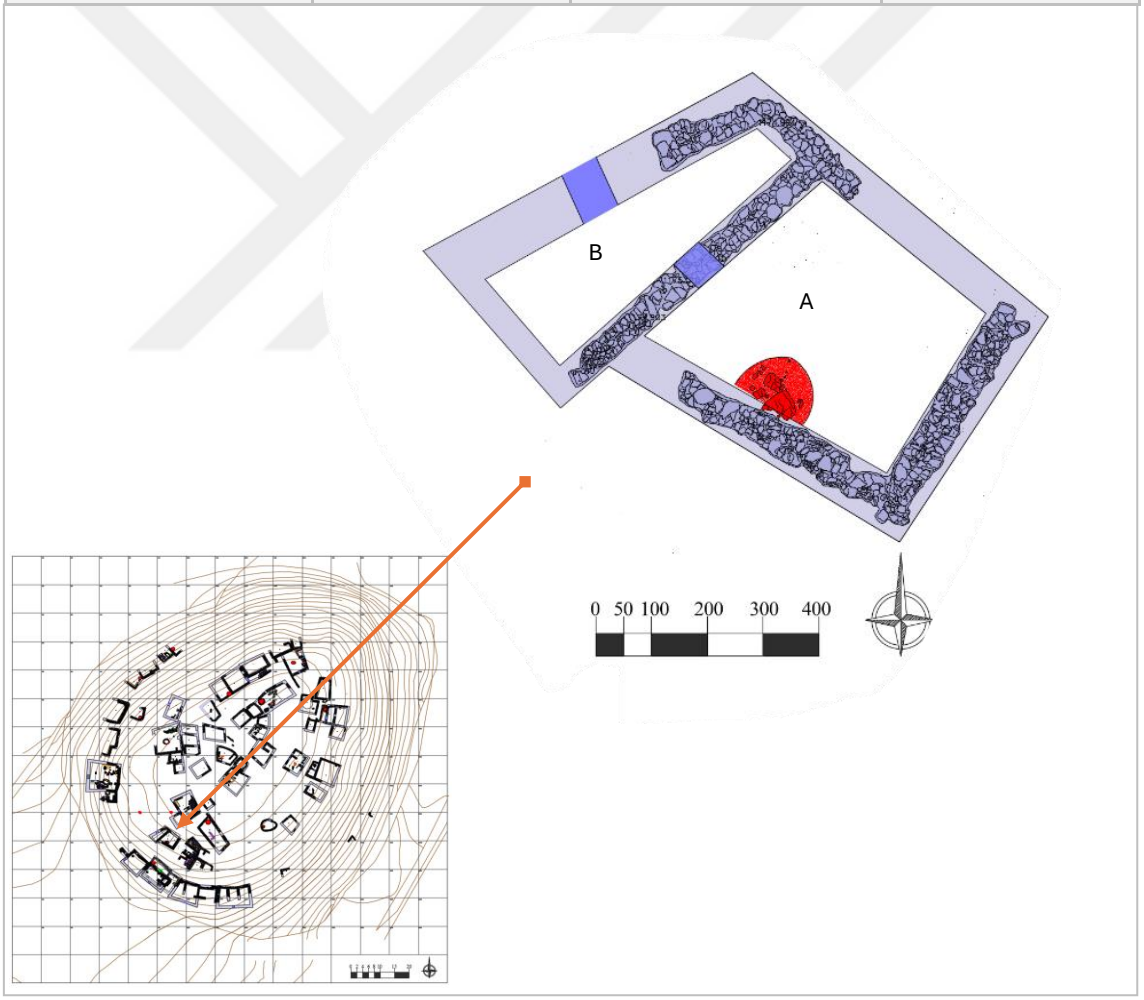

KATALOG NO:	101	***Buluntu Listesi No:***	-
Yapı No:	B21		
Konum:	N.J8	***Kazı Raporu No:***	37 No.lu Mekan
Ölçüleri:	4,13x4,22m.		
Üst Seviye:	1174,26m.	***Duvar Kalınlıkları:***	0,70-0,85m.
Giriş/Geçiş Konumu:	Batı (?)	***Giriş/Geçiş Ölçüsü:***	0,70m.
Taban:	-	***Taban Seviyesi:***	-
Seki Konumu:	-	***Seki Ölçüsü:***	-
Bölme Konumu:	-	***Bölme Ölçüsü:***	-
Ahşap Dikme Yuvası Konumu:	-	***Ahşap Dikme Yuvası Çapı:***	-
Ocak Konumu:	-	***Ocak Çapı:***	-
Fırın Konumu:	-	***Fırın Çapı:***	-
Öğütme Tezgâhı Konumu:	-	***Öğütme Tezgâhı Ölçüsü:***	-
Destek Payandası Konumu:	-	***Destek Payandası Ölçüsü:***	-
Taş Döşemeli Alan Konumu:	-	***Taş Döşemeli Alan Ölçüsü:***	-
Niş Konumu:	-	***Niş Ölçüsü:***	-

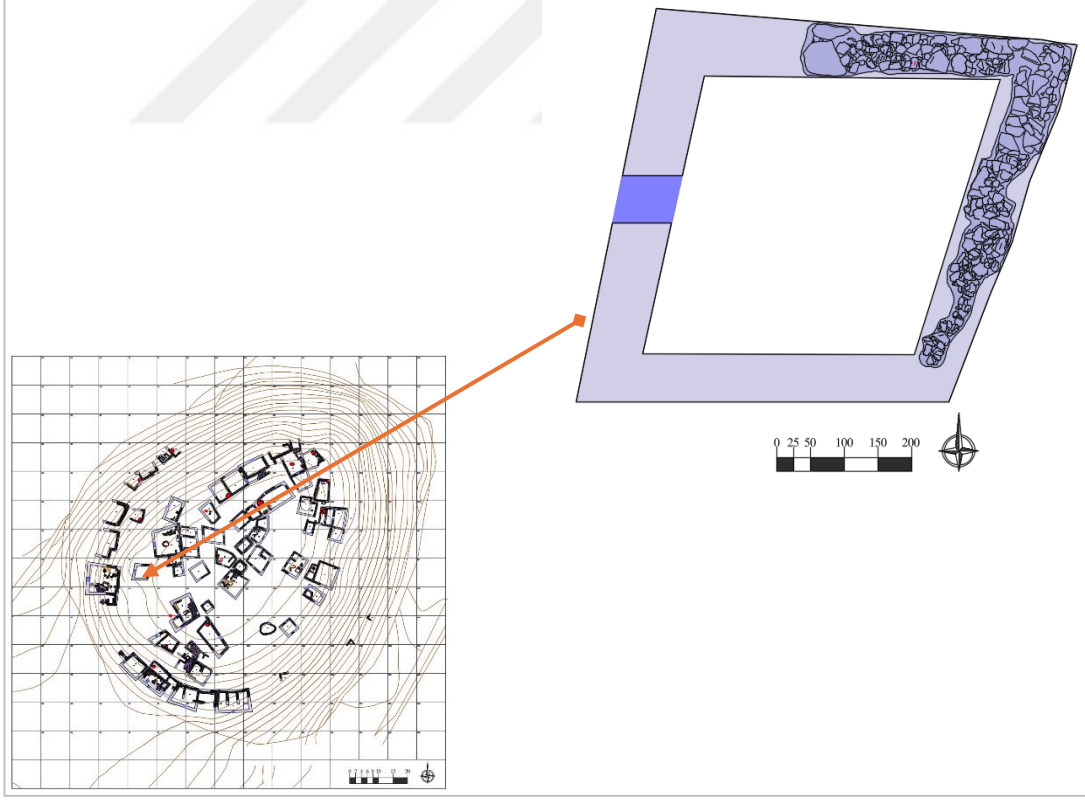

KATALOG NO:	102	***Buluntu Listesi No:***	-
Yapı No:	B22		
Konum:	H.H9	***Kazı Raporu No:***	38-39 No.lu Mekan
Ölçüleri:	3,70x6,90m.		
Üst Seviye:	1177,27m.	***Duvar Kalınlıkları:***	0,50-0,60m.
Giriş/Geçiş Konumu:	Batı (?)	***Giriş/Geçiş Ölçüsü:***	0,70m.
Taban:	Sıkıştırılmış Toprak	***Taban Seviyesi:***	1176,05m.
Seki Konumu:	-	***Seki Ölçüsü:***	-
Bölme Konumu:	-	***Bölme Ölçüsü:***	-
Ahşap Dikme Yuvası Konumu:	-	***Ahşap Dikme Yuvası Çapı:***	-
Ocak Konumu:	-	***Ocak Çapı:***	-
Fırın Konumu:	-	***Fırın Çapı:***	-
Öğütme Tezgâhı Konumu:	-	***Öğütme Tezgâhı Ölçüsü:***	-
Destek Payandası Konumu:	Doğu Duvarı	***Destek Payandası Ölçüsü:***	0,50x0,90m.
Taş Döşemeli Alan Konumu:	Güney	***Taş Döşemeli Alan Ölçüsü:***	1,73x1,75m.
Niş Konumu:	-	***Niş Ölçüsü:***	-

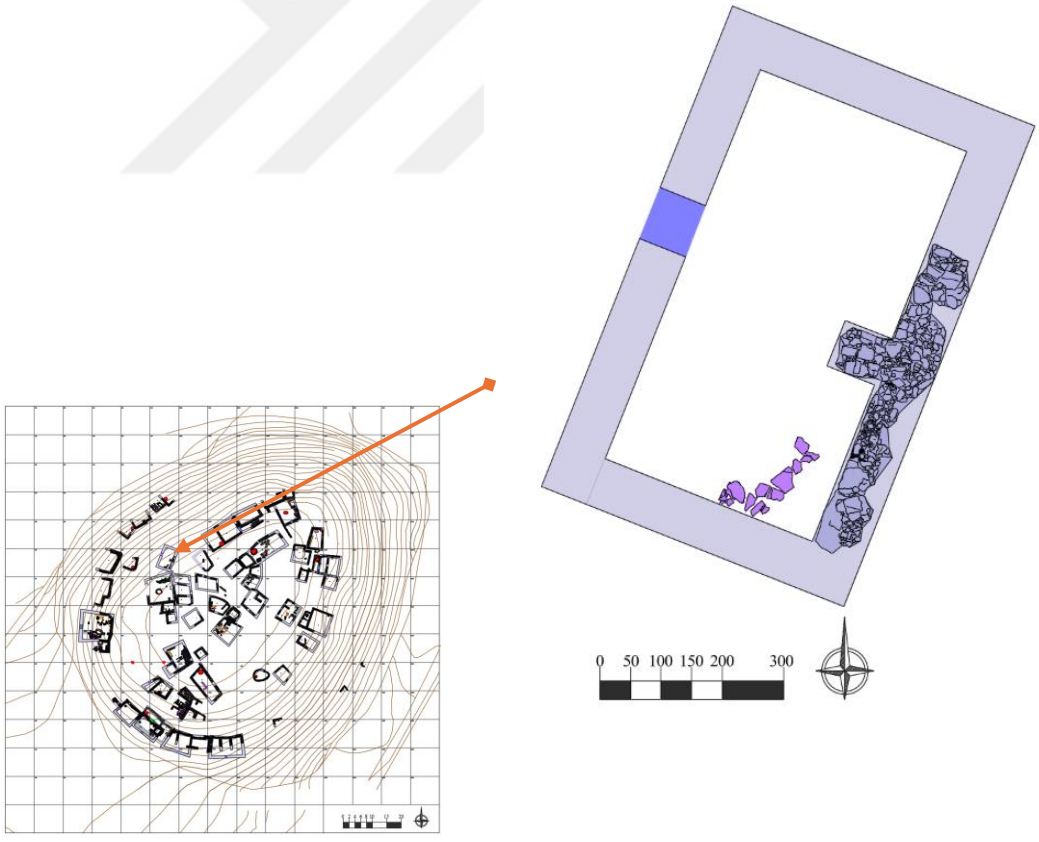

KATALOG NO:	103	***Buluntu Listesi No:***	-
Yapı No:	B23		
Konum:	I.H10-H11	***Kazı Raporu No:***	40 No.lu Mekan
Ölçüleri:	2,56x4,97m.		
Üst Seviye:	1177,96m.	***Duvar Kalınlıkları:***	0,55-0,90m.
Giriş/Geçiş Konumu:	Güneydoğu	***Giriş/Geçiş Ölçüsü:***	0,65m.
Taban:	Sıkıştırılmış Toprak	***Taban Seviyesi:***	1177,30-1176,90m.
Seki Konumu:	-	***Seki Ölçüsü:***	-
Bölme Konumu:	-	***Bölme Ölçüsü:***	-
Ahşap Dikme Yuvası Konumu:	-	***Ahşap Dikme Yuvası Çapı:***	-
Ocak Konumu:	-	***Ocak Çapı:***	-
Fırın Konumu:	Kuzey	***Fırın Çapı:***	Tahrip
Öğütme Tezgâhı Konumu:	-	***Öğütme Tezgâhı Ölçüsü:***	-
Destek Payandası Konumu:	-	***Destek Payandası Ölçüsü:***	-
Taş Döşemeli Alan Konumu:	-	***Taş Döşemeli Alan Ölçüsü:***	-
Niş Konumu:	-	***Niş Ölçüsü:***	-

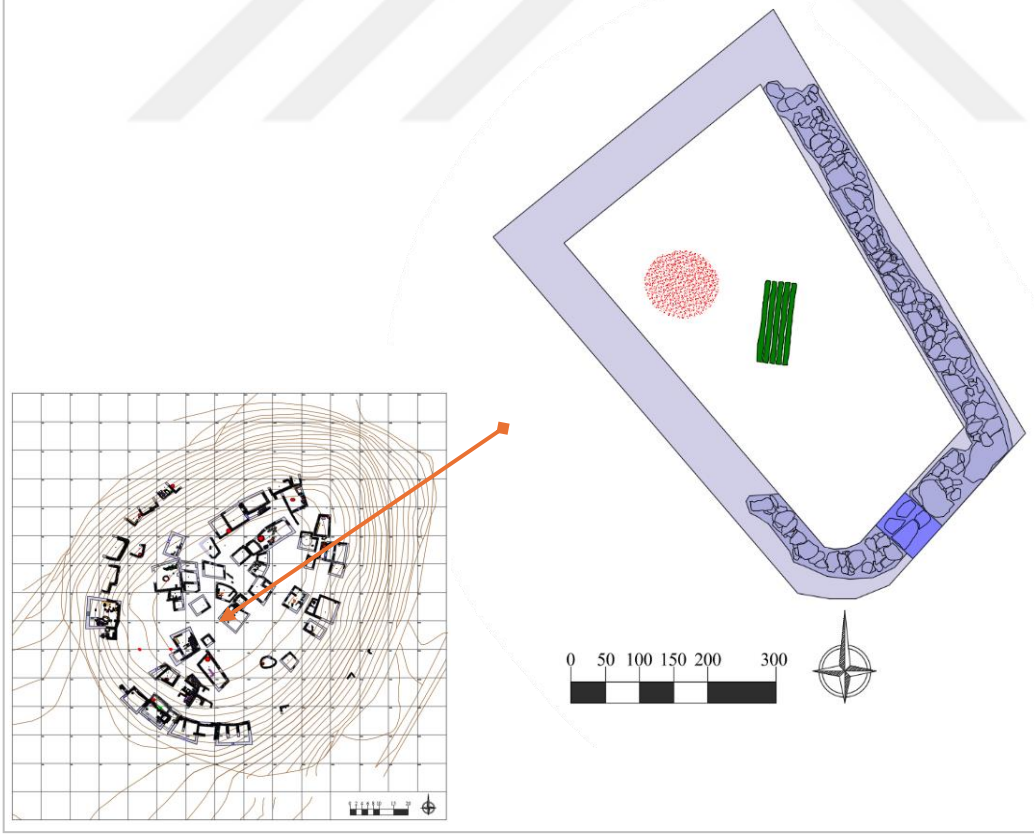

KATALOG NO:	104	***Buluntu Listesi No:***	41
Yapı No:	B24		
Konum:	C.F11	***Kazı Raporu No:***	41 No.lu Mekan
Ölçüleri:	4,00x7,35m.		
Üst Seviye:	1176,72m.	***Duvar Kalınlıkları:***	0,70-0,80m.
Giriş/Geçiş Konumu:	Kuzeybatı (?)	***Giriş/Geçiş Ölçüsü:***	0,70m.
Taban:	Sıkıştırılmış Toprak	***Taban Seviyesi:***	1176,00m.
Seki Konumu:	-	***Seki Ölçüsü:***	-
Bölme Konumu:	-	***Bölme Ölçüsü:***	-
Ahşap Dikme Yuvası Konumu:	-	***Ahşap Dikme Yuvası Çapı:***	-
Ocak Konumu:	-	***Ocak Çapı:***	-
Fırın Konumu:	-	***Fırın Çapı:***	-
Öğütme Tezgâhı Konumu:	-	***Öğütme Tezgâhı Ölçüsü:***	-
Destek Payandası Konumu:	-	***Destek Payandası Ölçüsü:***	-
Taş Döşemeli Alan Konumu:	-	***Taş Döşemeli Alan Ölçüsü:***	-
Niş Konumu:	-	***Niş Ölçüsü:***	-

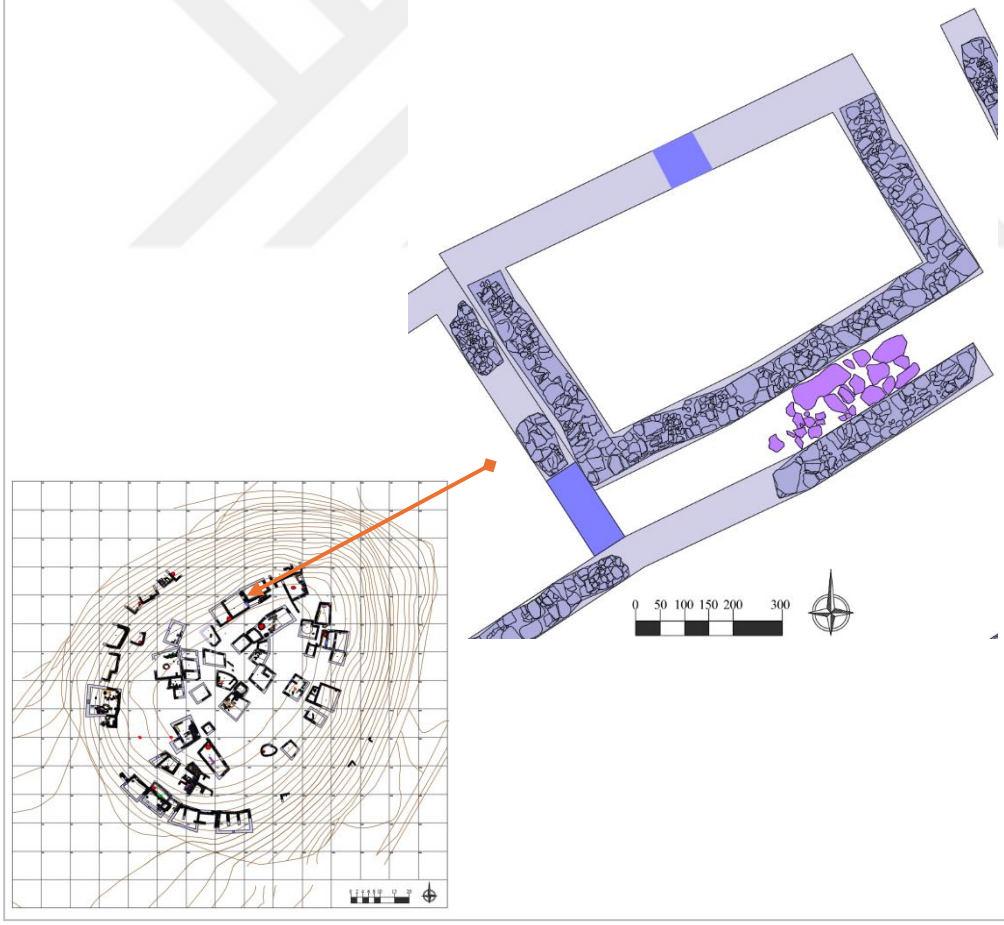

KATALOG NO:	105	***Buluntu Listesi No:***	-
Yapı No:	B25		
Konum:	D. F13	***Kazı Raporu No:***	44 No.lu Mekan
Ölçüleri:	6,10x13,00m.	***A Odası:*** ***B Odası:*** ***C Odası:***	1,15x2,00m. 1,25x2,00m. 5,80x8,26m.
Üst Seviye:	1176,12m.	***Duvar Kalınlıkları:***	0,50-0,80m.
Giriş Konumu: ***A Odasından B Odasına:*** ***A Odasından C Odasına:***	Doğu Duvarı Güney Duvarı Güney Duvarı	***Giriş Ölçüsü:*** ***Geçiş Ölçüsü:***	0,53m. 0,70m. 0.50m.
Taban: ***İlk Kullanım Tabanı:*** ***İkinci Kullanım Tabanı:***	 Sıkıştırılmış Toprak Sıkıştırılmış Toprak	***Taban Seviyesi:***	 1175,20m. 1176,08m.
Seki Konumu:	-	***Seki Ölçüsü:***	-
Bölme Konumu:	-	***Bölme Ölçüsü:***	-
Ahşap Dikme Yuvası Konumu:	-	***Ahşap Dikme Yuvası Çapı:***	-
Ocak Konumu:	-	***Ocak Çapı:***	-
Fırın Konumu: ***İkinci Kullanım Tabanı:***	 Orta Kısımda	***Fırın Çapı:***	1,50m.
Öğütme Tezgâhı Konumu:	-	***Öğütme Tezgâhı Ölçüsü:***	-
Destek Payandası Konumu:	-	***Destek Payandası Ölçüsü:***	-
Taş Döşemeli Alan Konumu:	Güney Kısımda	***Taş Döşemeli Alan Ölçüsü:***	1,25x3,65m.
Niş Konumu:	-	***Niş Ölçüsü:***	-

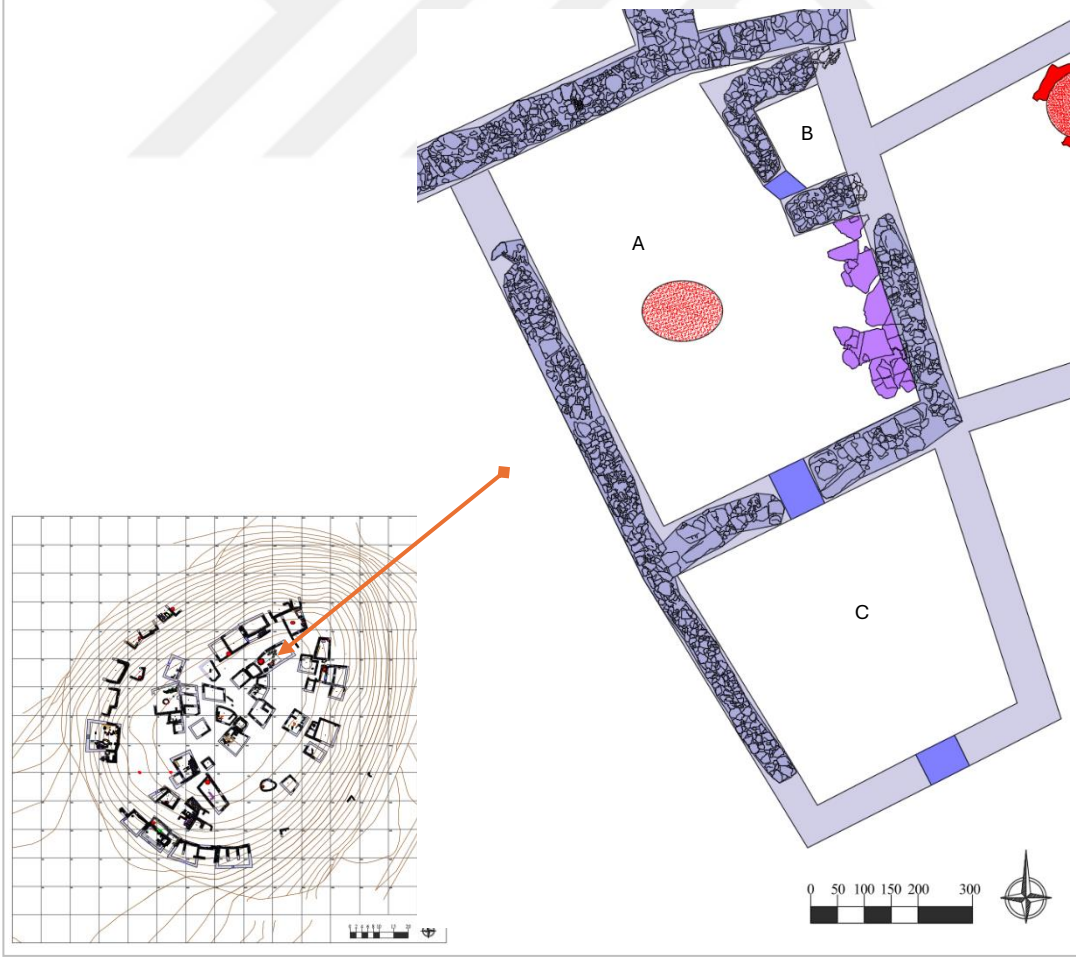

KATALOG NO:	106	***Buluntu Listesi No:***	42
Yapı No:	B26		-
Konum:	J.G13	***Kazı Raporu No:***	45 No.lu Mekan
Ölçüleri:	5,00x5,20m.		
Üst Seviye:	1175,88m.	***Duvar Kalınlıkları:***	0,40-0,80m.
Giriş/~~Geçiş~~ Konumu:	Güneydoğu	***Giriş/~~Geçiş~~ Ölçüsü:***	1,15m.
Taban:	Sıkıştırılmış Toprak	***Taban Seviyesi:***	1174,92-1174,44m.
Seki Konumu:	-	***Seki Ölçüsü:***	-
Bölme Konumu:	-	***Bölme Ölçüsü:***	-
Ahşap Dikme Yuvası Konumu:	-	***Ahşap Dikme Yuvası Çapı:***	-
Ocak Konumu:	-	***Ocak Çapı:***	-
Fırın Konumu:	Kuzey Köşe	***Fırın Çapı:***	1,50m.
Öğütme Tezgâhı Konumu:	-	***Öğütme Tezgâhı Ölçüsü:***	-
Destek Payandası Konumu:	-	***Destek Payandası Ölçüsü:***	-
Taş Döşemeli Alan Konumu:	Doğu	***Taş Döşemeli Alan Ölçüsü:***	1,25x2,26m.
Niş Konumu:	-	***Niş Ölçüsü:***	-



KATALOG NO:	107	***Buluntu Listesi No:***	-
Yapı No:	B27		
Konum:	K.G14	***Kazı Raporu No:***	47 No.lu Mekan
Ölçüleri:	3,50x6,65m.		
Üst Seviye:	1176,14m.	***Duvar Kalınlıkları:***	0,50-0,65m.
Giriş/Geçiş Konumu:	Güney	***Giriş/Geçiş Ölçüsü:***	0,50m.
Taban: ***İlk kullanım:*** ***İkinci Kullanım:***	 Sıkıştırılmış Toprak Sıkıştırılmış Toprak	***Taban Seviyesi:***	 1175,14-1174,88m. 1175,36-1175,20m.
Seki Konumu:	Doğu Duvarı	***Seki Ölçüsü:***	0,40x4,25m.
Bölme Konumu:	Girişin Doğusu	***Bölme Ölçüsü:***	0,65x0,95m.
Ahşap Dikme Yuvası Konumu:	-	***Ahşap Dikme Yuvası Çapı:***	-
Ocak Konumu:	-	***Ocak Çapı:***	-
Fırın Konumu:	Kuzeydoğu Köşe	***Fırın Çapı:***	0,90m.
Öğütme Tezgâhı Konumu:	-	***Öğütme Tezgâhı Ölçüsü:***	-
Destek Payandası Konumu:	-	***Destek Payandası Ölçüsü:***	-
Taş Döşemeli Alan Konumu:	-	***Taş Döşemeli Alan Ölçüsü:***	-
Niş Konumu:	-	***Niş Ölçüsü:***	-

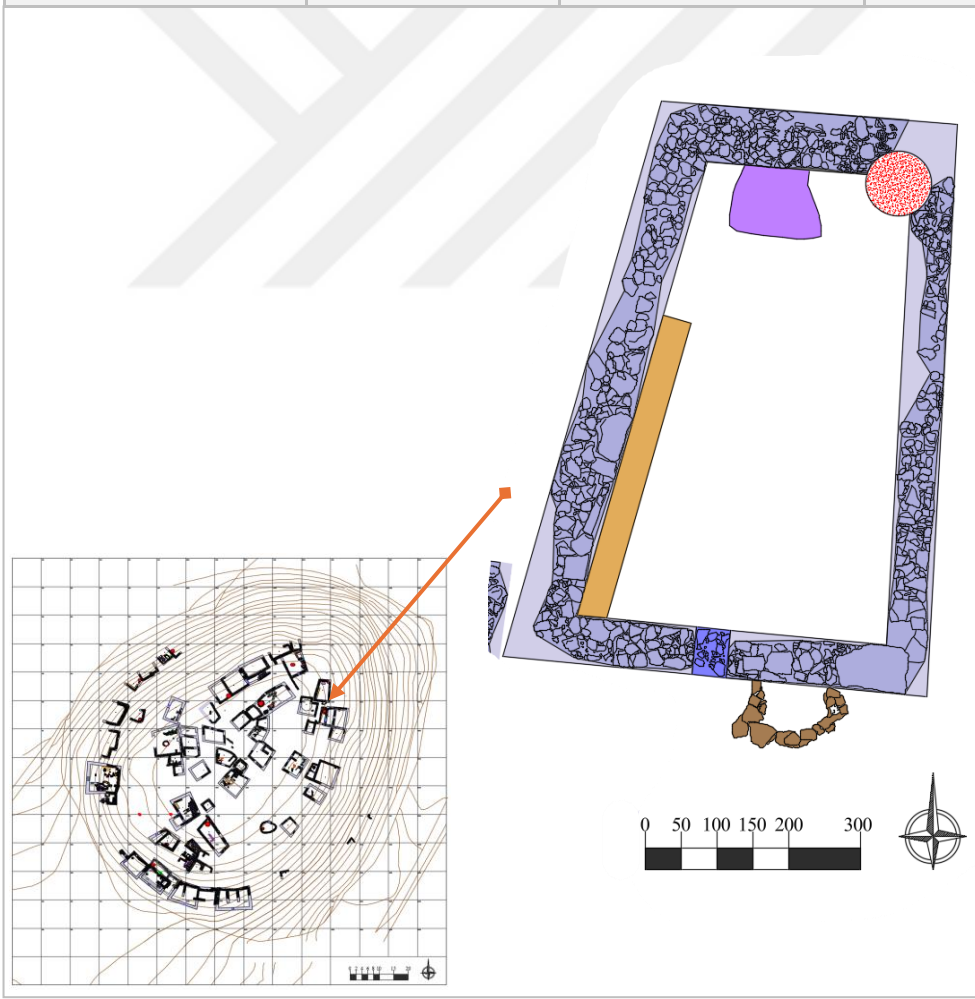

KATALOG NO:	108	***Buluntu Listesi No:***	-
Yapı No:	B28		
Konum:	K.H14	***Kazı Raporu No:***	48 No.lu Mekan
Ölçüleri:	4,05x5,40m.		
Üst Seviye:	1176,07m.	***Duvar Kalınlıkları:***	0,50-0,60m.
Giriş/Geçiş Konumu:	-	***Giriş/Geçiş Ölçüsü:***	-
Taban:	Sıkıştırılmış Toprak	***Taban Seviyesi:***	1175,30-1175,09m.
Seki Konumu:	-	***Seki Ölçüsü:***	-
Bölme Konumu:	-	***Bölme Ölçüsü:***	-
Ahşap Dikme Yuvası Konumu:	-	***Ahşap Dikme Yuvası Çapı:***	-
Ocak Konumu:	-	***Ocak Çapı:***	-
Fırın Konumu:	Kuzeybatı	***Fırın Çapı:***	1,80m.
Öğütme Tezgâhı Konumu:	-	***Öğütme Tezgâhı Ölçüsü:***	-
Destek Payandası Konumu:	-	***Destek Payandası Ölçüsü:***	-
Taş Döşemeli Alan Konumu:	-	***Taş Döşemeli Alan Ölçüsü:***	-
Niş Konumu:	-	***Niş Ölçüsü:***	-

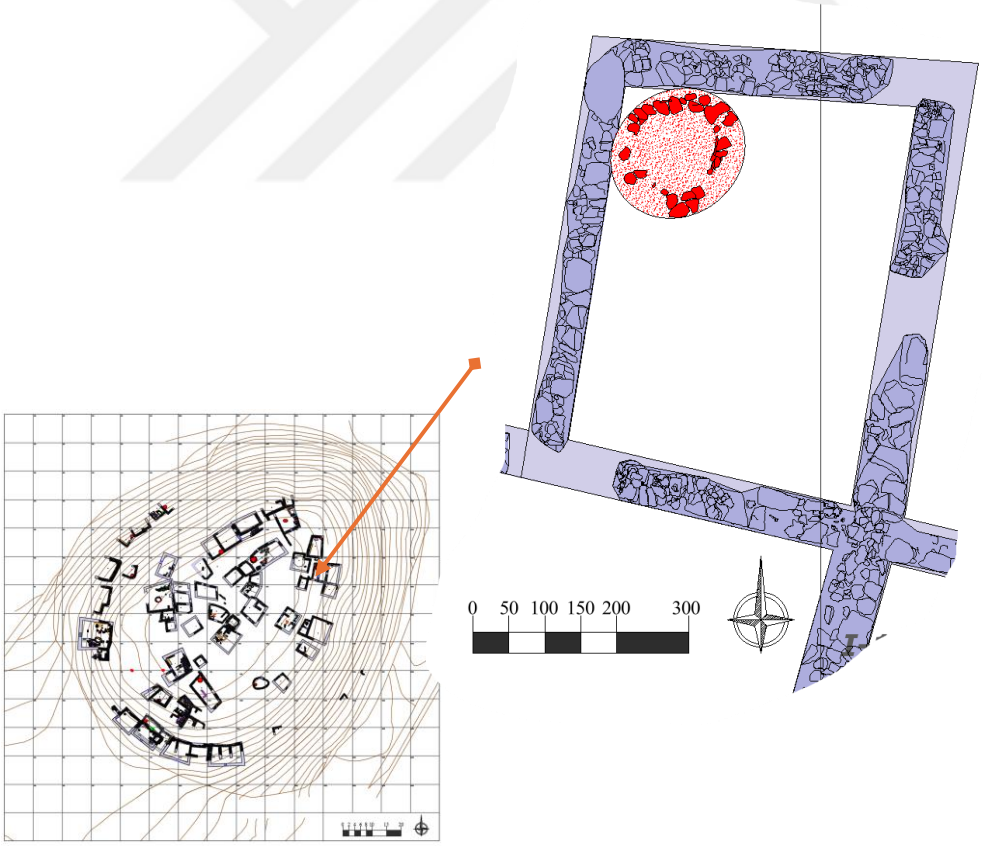

KATALOG NO:	109	***Buluntu Listesi No:***	-
Yapı No:	B29		
Konum:	K.H14	***Kazı Raporu No:***	49 No.lu Mekan
Ölçüleri:	2,00x3,40m.		
Üst Seviye:	1175,93m.	***Duvar Kalınlıkları:***	0,50-0,60m.
Giriş/Geçiş Konumu:	Güney (?)	***Giriş/Geçiş Ölçüsü:***	0,70m.
Taban:	Sıkıştırılmış Toprak	***Taban Seviyesi:***	1175,38-1175,36m.
Seki Konumu:	-	***Seki Ölçüsü:***	-
Bölme Konumu:	-	***Bölme Ölçüsü:***	-
Ahşap Dikme Yuvası Konumu:	-	***Ahşap Dikme Yuvası Çapı:***	-
Ocak Konumu:	-	***Ocak Çapı:***	-
Fırın Konumu:	-	***Fırın Çapı:***	-
Öğütme Tezgâhı Konumu:	-	***Öğütme Tezgâhı Ölçüsü:***	-
Destek Payandası Konumu:	-	***Destek Payandası Ölçüsü:***	-
Taş Döşemeli Alan Konumu:	-	***Taş Döşemeli Alan Ölçüsü:***	-
Niş Konumu:	-	***Niş Ölçüsü:***	-

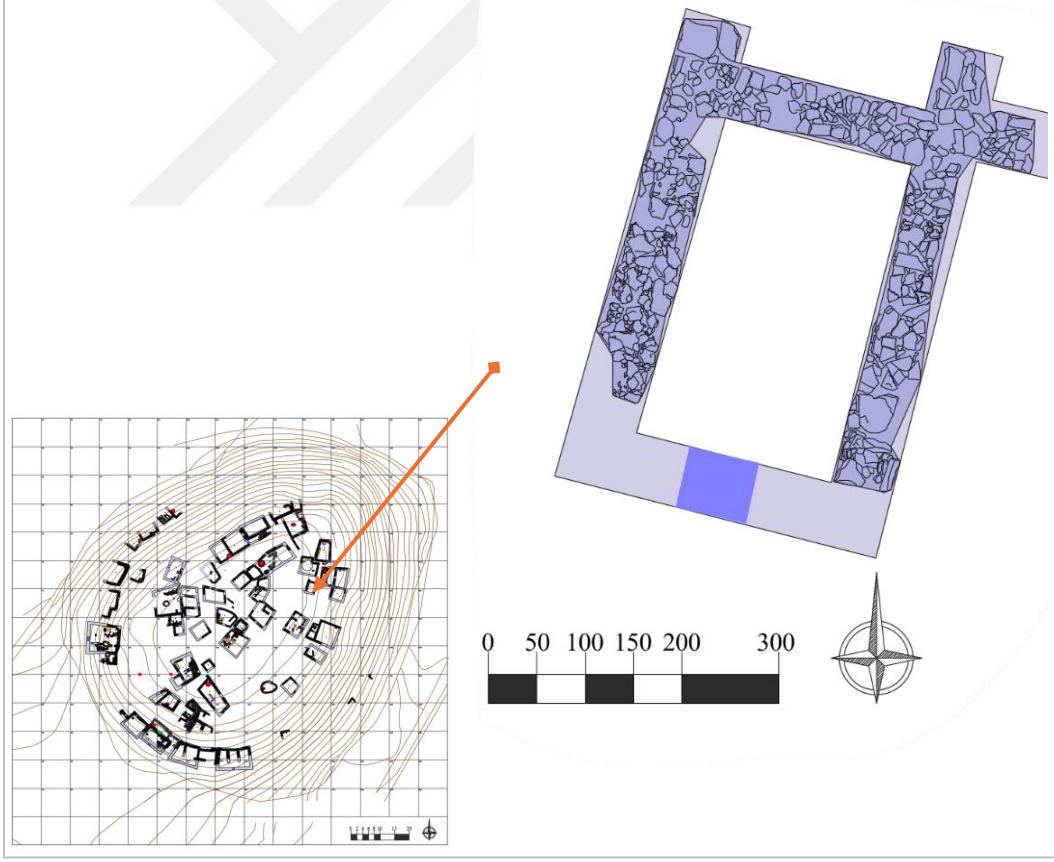

KATALOG NO:	110	***Buluntu Listesi No:***	-
Yapı No:	B30		
Konum:	I.G11	***Kazı Raporu No:***	22 No.lu Mekan
Ölçüleri:	4,10x6,00m.		
Üst Seviye:	1177,71m.	***Duvar Kalınlıkları:***	0,65-0,70m.
Giriş/Geçiş Konumu:	Güneybatı (?)	***Giriş/Geçiş Ölçüsü:***	0,70m.
Taban:	Sıkıştırılmış Toprak	***Taban Seviyesi:***	1176,68m.
Seki Konumu:	-	***Seki Ölçüsü:***	-
Bölme Konumu:	-	***Bölme Ölçüsü:***	-
Ahşap Dikme Yuvası Konumu:	-	***Ahşap Dikme Yuvası Çapı:***	-
Ocak Konumu:	-	***Ocak Çapı:***	-
Fırın Konumu:	Doğu Köşe	***Fırın Çapı:***	1,55m.
Öğütme Tezgâhı Konumu:	-	***Öğütme Tezgâhı Ölçüsü:***	-
Destek Payandası Konumu:	-	***Destek Payandası Ölçüsü:***	-
Taş Döşemeli Alan Konumu:	-	***Taş Döşemeli Alan Ölçüsü:***	-
Niş Konumu:	-	***Niş Ölçüsü:***	-

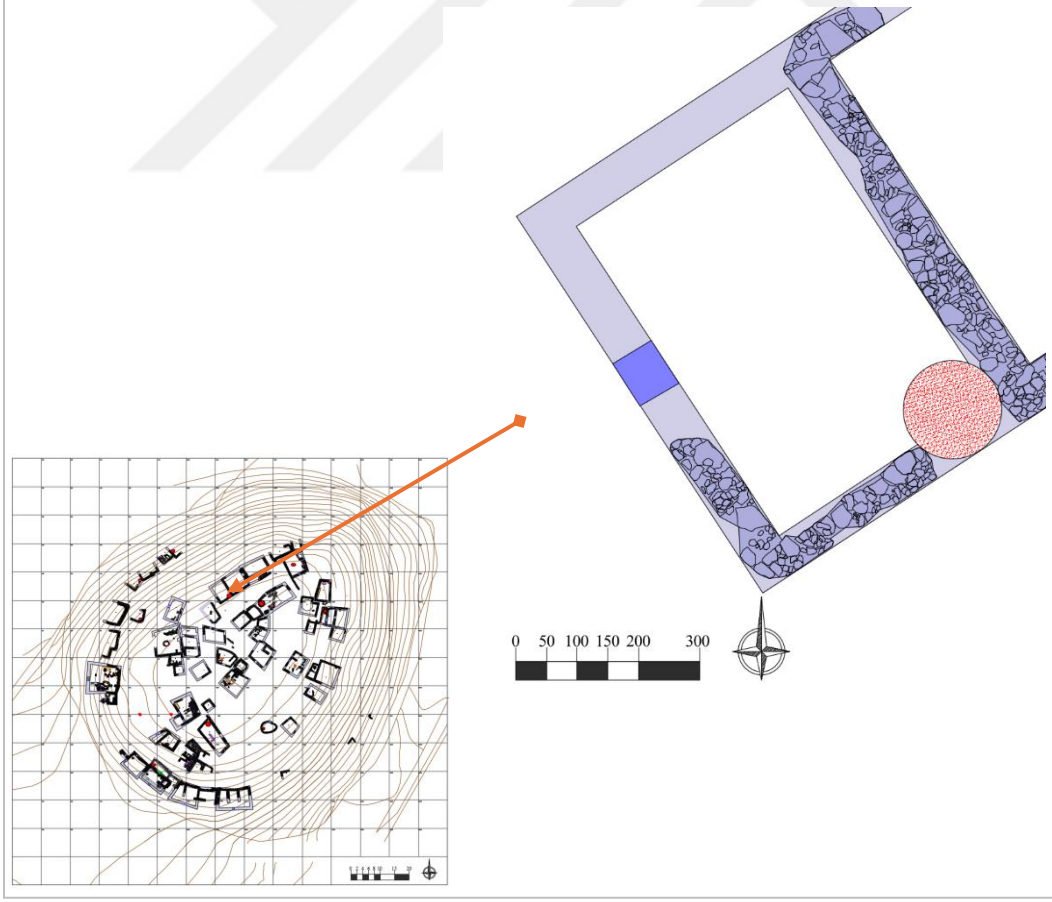

KATALOG NO:	111	***Buluntu Listesi No:***	-
Yapı No:	B31		
Konum:	R.I15	***Kazı Raporu No:***	51 No.lu Mekan
Ölçüleri:	3,75x3,77m.		
Üst Seviye:	1176,28m.	***Duvar Kalınlıkları:***	0,60-0,70m.
Giriş/Geçiş Konumu:	Güney (?)	***Giriş/Geçiş Ölçüsü:***	0,70m.
Taban:	Sıkıştırılmış Toprak	***Taban Seviyesi:***	1175,68-1175,48m.
Seki Konumu:	-	***Seki Ölçüsü:***	-
Bölme Konumu:	-	***Bölme Ölçüsü:***	-
Ahşap Dikme Yuvası Konumu:	-	***Ahşap Dikme Yuvası Çapı:***	-
Ocak Konumu:	-	***Ocak Çapı:***	-
Fırın Konumu:	-	***Fırın Çapı:***	-
Öğütme Tezgâhı Konumu:	-	***Öğütme Tezgâhı Ölçüsü:***	-
Destek Payandası Konumu:	-	***Destek Payandası Ölçüsü:***	-
Taş Döşemeli Alan Konumu:	-	***Taş Döşemeli Alan Ölçüsü:***	-
Niş Konumu:	-	***Niş Ölçüsü:***	-

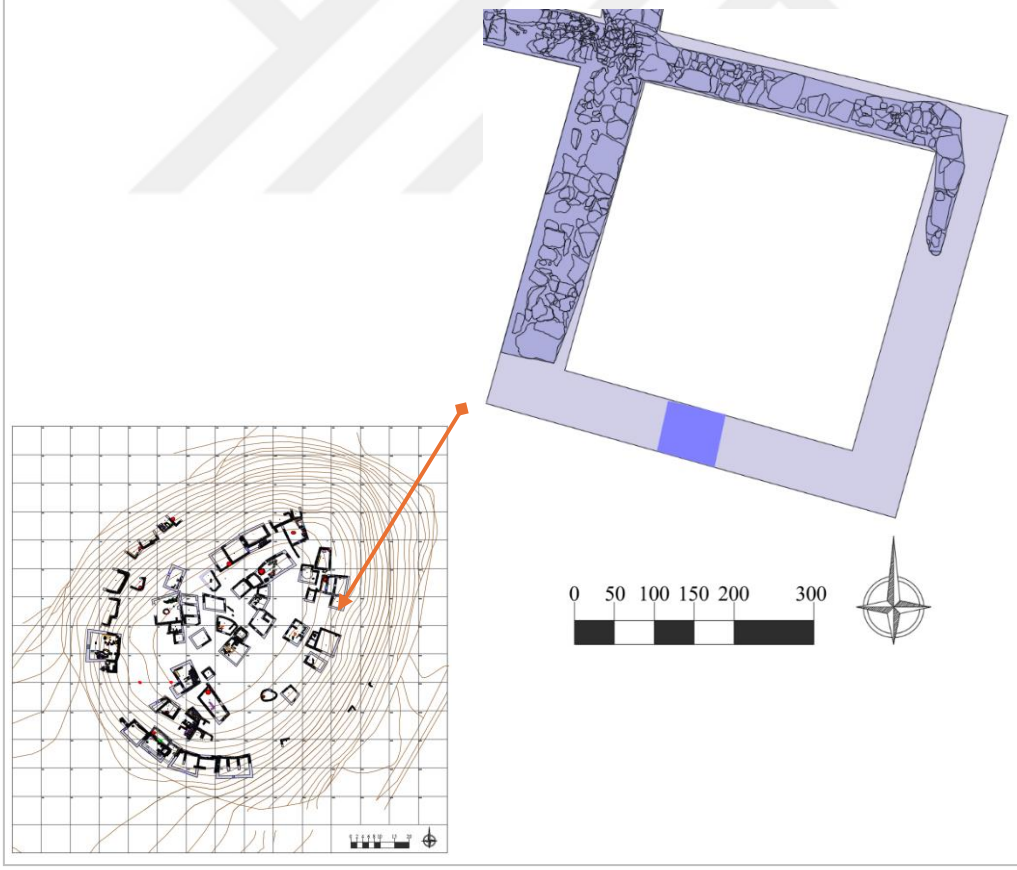

KATALOG NO:	112	***Buluntu Listesi No:***	-
Yapı No:	B32		
Konum:	R.J14	***Kazı Raporu No:***	52 No.lu Mekan
Ölçüleri:	2,00x3,34m.		
Üst Seviye:	1176,86m.	***Duvar Kalınlıkları:***	0,55-0,65m.
Giriş Konumu: ***Geçiş Konumu:***	Batı Güney	***Giriş/Geçiş Ölçüsü:***	0,50m. 0,75m.
Taban:	Sıkıştırılmış Toprak	***Taban Seviyesi:***	1175,45-1176,5m.
Seki Konumu:	-	***Seki Ölçüsü:***	-
Bölme Konumu:	-	***Bölme Ölçüsü:***	-
Ahşap Dikme Yuvası Konumu:	-	***Ahşap Dikme Yuvası Çapı:***	-
Ocak Konumu:	-	***Ocak Çapı:***	-
Fırın Konumu:	Kuzeydoğu	***Fırın Çapı:***	0,95m.
Öğütme Tezgâhı Konumu:	-	***Öğütme Tezgâhı Ölçüsü:***	-
Destek Payandası Konumu:	-	***Destek Payandası Ölçüsü:***	-
Taş Döşemeli Alan Konumu:	-	***Taş Döşemeli Alan Ölçüsü:***	-
Niş Konumu:	-	***Niş Ölçüsü:***	-

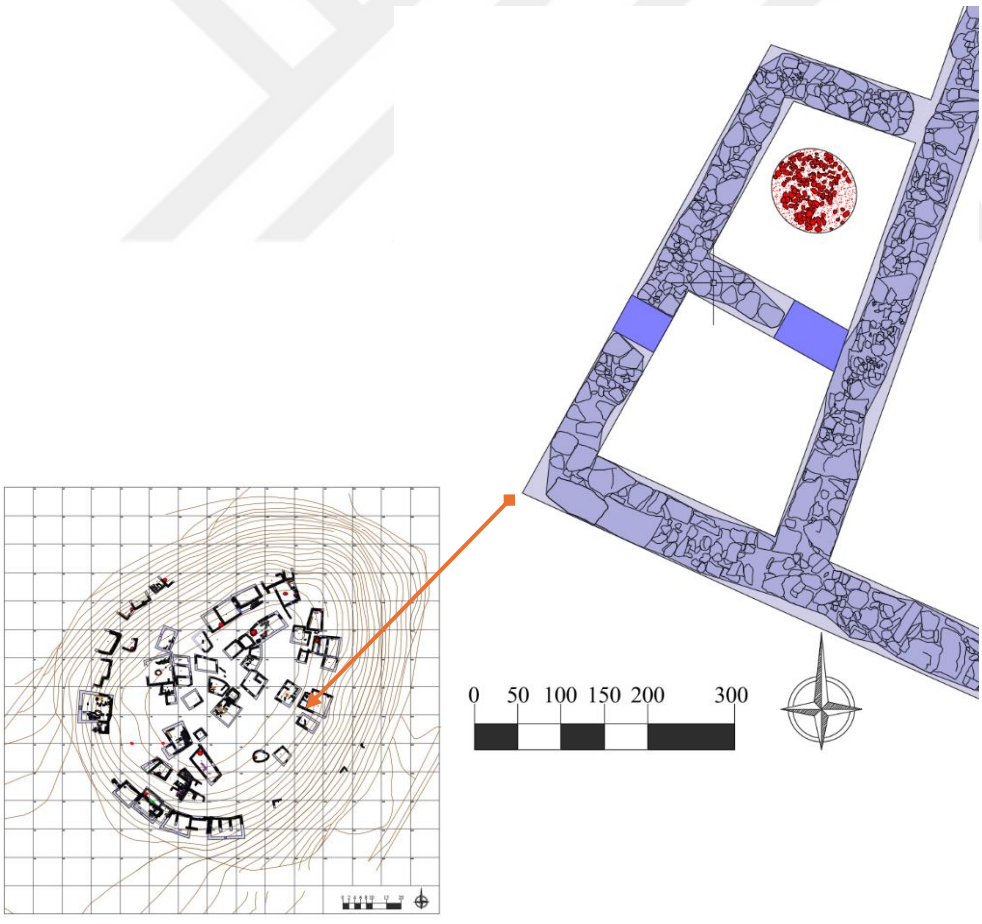

KATALOG NO:	113	***Buluntu Listesi No:***	-
Yapı No:	B33		
Konum:	R.J14	***Kazı Raporu No:***	53 No.lu Mekan
Ölçüleri:	1,80x4,80m.		
Üst Seviye:	1176,44m.	***Duvar Kalınlıkları:***	0,50-0,55m.
Giriş/Geçiş Konumu:	Kuzeybatı Duvarı	***Giriş/Geçiş Ölçüsü:***	0,70m.
Taban:	Sıkıştırılmış Toprak	***Taban Seviyesi:***	1176,21m.
Seki Konumu:	-	***Seki Ölçüsü:***	-
Bölme Konumu:	Batı Köşe Doğu Köşe	***Bölme Ölçüsü:***	1,47x1,96m. 0,70x0,90m.
Ahşap Dikme Yuvası Konumu:	-	***Ahşap Dikme Yuvası Çapı:***	-
Ocak Konumu:	-	***Ocak Çapı:***	-
Fırın Konumu:	-	***Fırın Çapı:***	-
Öğütme Tezgâhı Konumu:	-	***Öğütme Tezgâhı Ölçüsü:***	-
Destek Payandası Konumu:	-	***Destek Payandası Ölçüsü:***	-
Taş Döşemeli Alan Konumu:	-	***Taş Döşemeli Alan Ölçüsü:***	-
Niş Konumu:	-	***Niş Ölçüsü:***	-

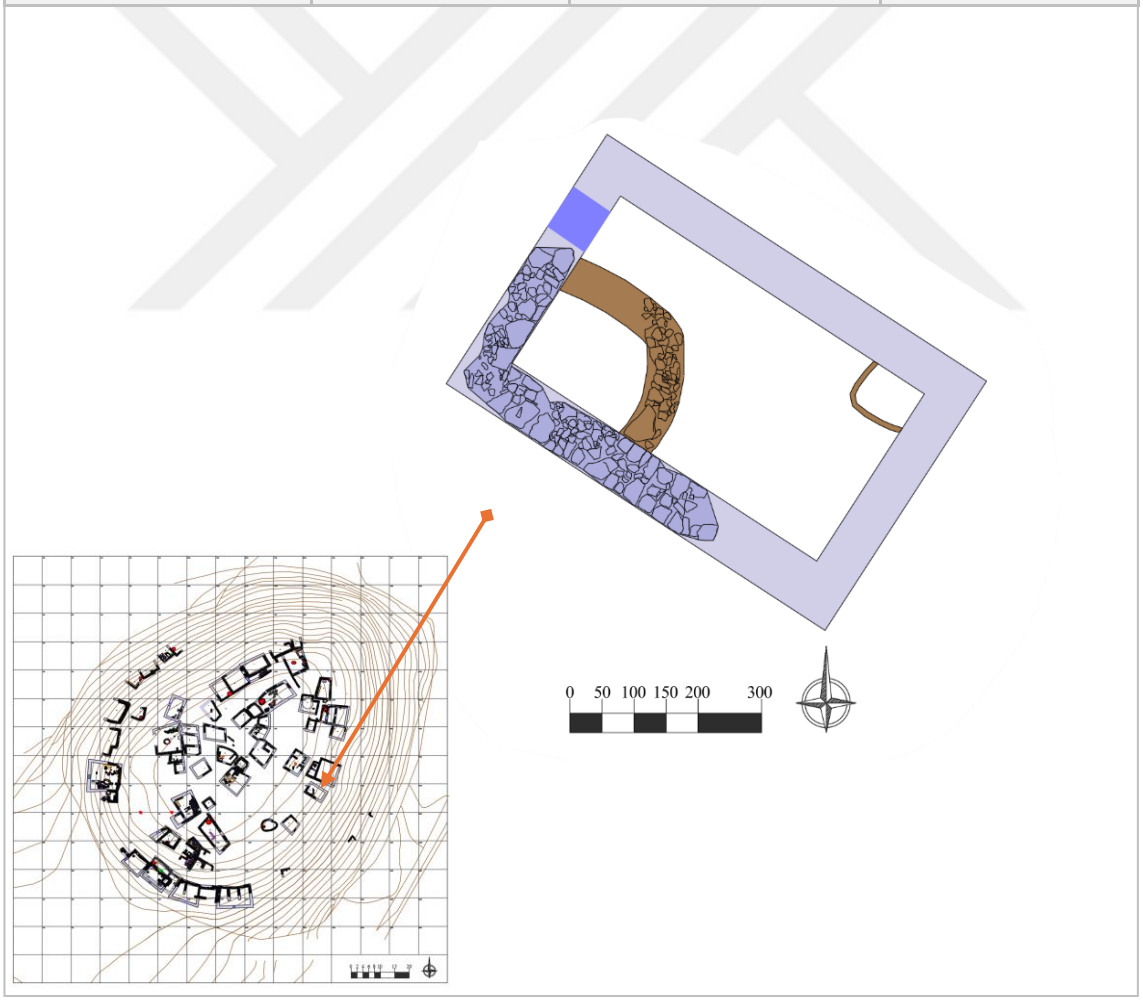

KATALOG NO:	114	***Buluntu Listesi No:***	-
Yapı No:	B34		
Konum:	R.J14	***Kazı Raporu No:***	54 No.lu Mekan
Ölçüleri:	6,32x6,87m.		
Üst Seviye:	1176,82m.	***Duvar Kalınlıkları:***	0,60-0,70m.
Giriş/Geçiş Konumu:	-	***Giriş/Geçiş Ölçüsü:***	-
Taban:	Sıkıştırılmış Toprak	***Taban Seviyesi:***	1174,73m.
Seki Konumu:	-	***Seki Ölçüsü:***	-
Bölme Konumu:	-	***Bölme Ölçüsü:***	-
Ahşap Dikme Yuvası Konumu:	-	***Ahşap Dikme Yuvası Çapı:***	-
Ocak Konumu:	-	***Ocak Çapı:***	-
Fırın Konumu:	-	***Fırın Çapı:***	-
Öğütme Tezgâhı Konumu:	-	***Öğütme Tezgâhı Ölçüsü:***	-
Destek Payandası Konumu:	Kuzeydoğu	***Destek Payandası Ölçüsü:***	0,35-0,40m.
Taş Döşemeli Alan Konumu:	-	***Taş Döşemeli Alan Ölçüsü:***	-
Niş Konumu:	-	***Niş Ölçüsü:***	-

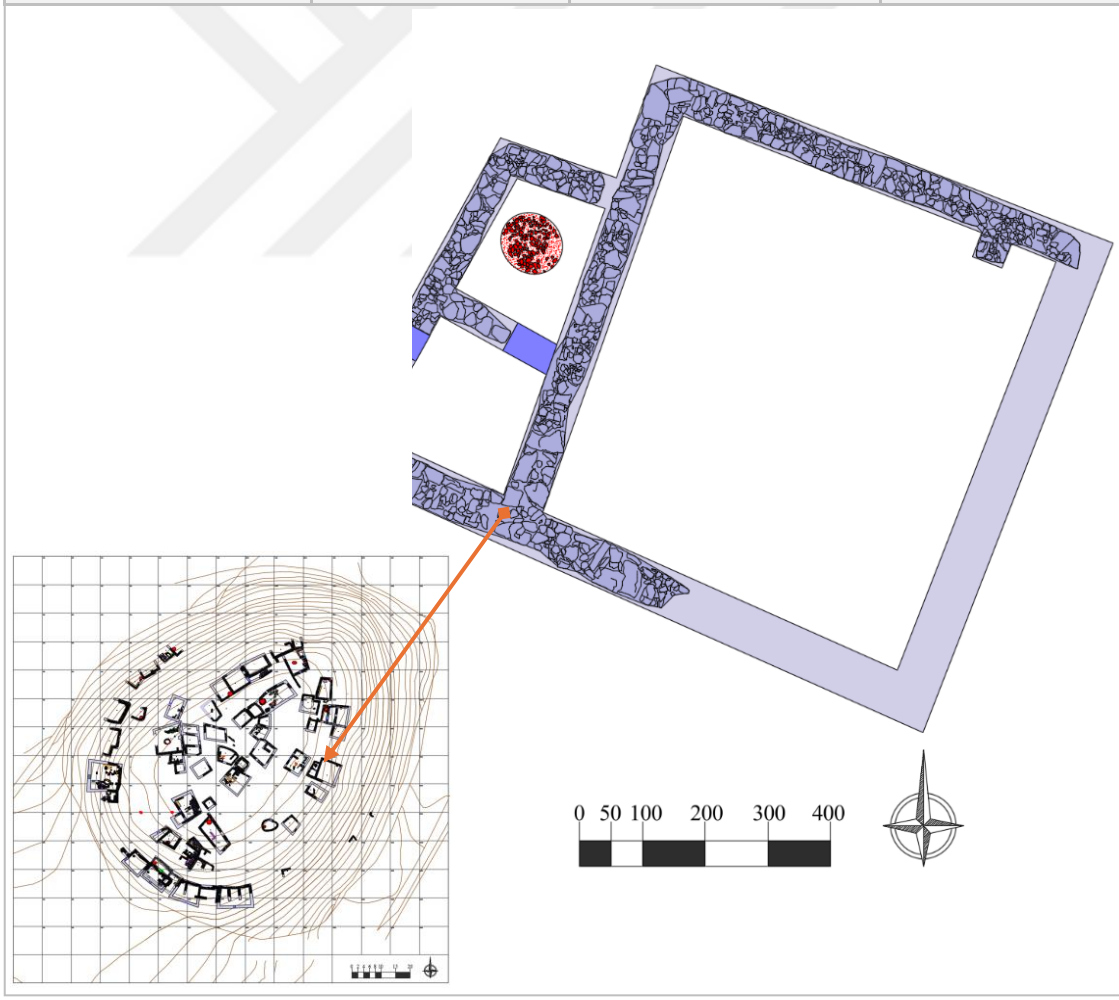

KATALOG NO:	115	***Buluntu Listesi No:***	43
Yapı No:	B36		
Konum:	P.J.13	***Kazı Raporu No:***	57 No.lu Mekan
Ölçüleri: ***İlk Kullanım:*** ***İkinci Kullanım:***	 4,84x6,72m. 4,30x4,84m.	***A Odası:*** ***B Odası:***	4,21x4,81m. 1,89x4,82m.
Üst Seviye:	1176,36m.	***Duvar Kalınlıkları:***	0,55-0,60m.
Giriş/Geçiş Konumu:	Kuzeybatı (?)	***Giriş/Geçiş Ölçüsü:***	0,70m.
Taban:	Sıkıştırılmış Toprak	***Taban Seviyesi:*** ***İlk Kullanım:*** ***İkinci Kullanım:***	 1175,87m. 1176,05m.
Seki Konumu:	-	***Seki Ölçüsü:***	-
Bölme Konumu:	Ocak Önü B Odası A Odası	***Bölme Ölçüsü:***	Ç.0,25m. Ç.0,34m. 1,26x1,30m.
Ahşap Dikme Yuvası Konumu:	-	***Ahşap Dikme Yuvası Çapı:***	-
Ocak Konumu:	A Odası	***Ocak Çapı:***	0,80m.
Fırın Konumu:	-	***Fırın Çapı:***	-
Öğütme Tezgâhı Konumu:	-	***Öğütme Tezgâhı Ölçüsü:***	-
Destek Payandası Konumu:	-	***Destek Payandası Ölçüsü:***	-
Taş Döşemeli Alan Konumu:	-	***Taş Döşemeli Alan Ölçüsü:***	-
Niş Konumu:	-	***Niş Ölçüsü:***	-

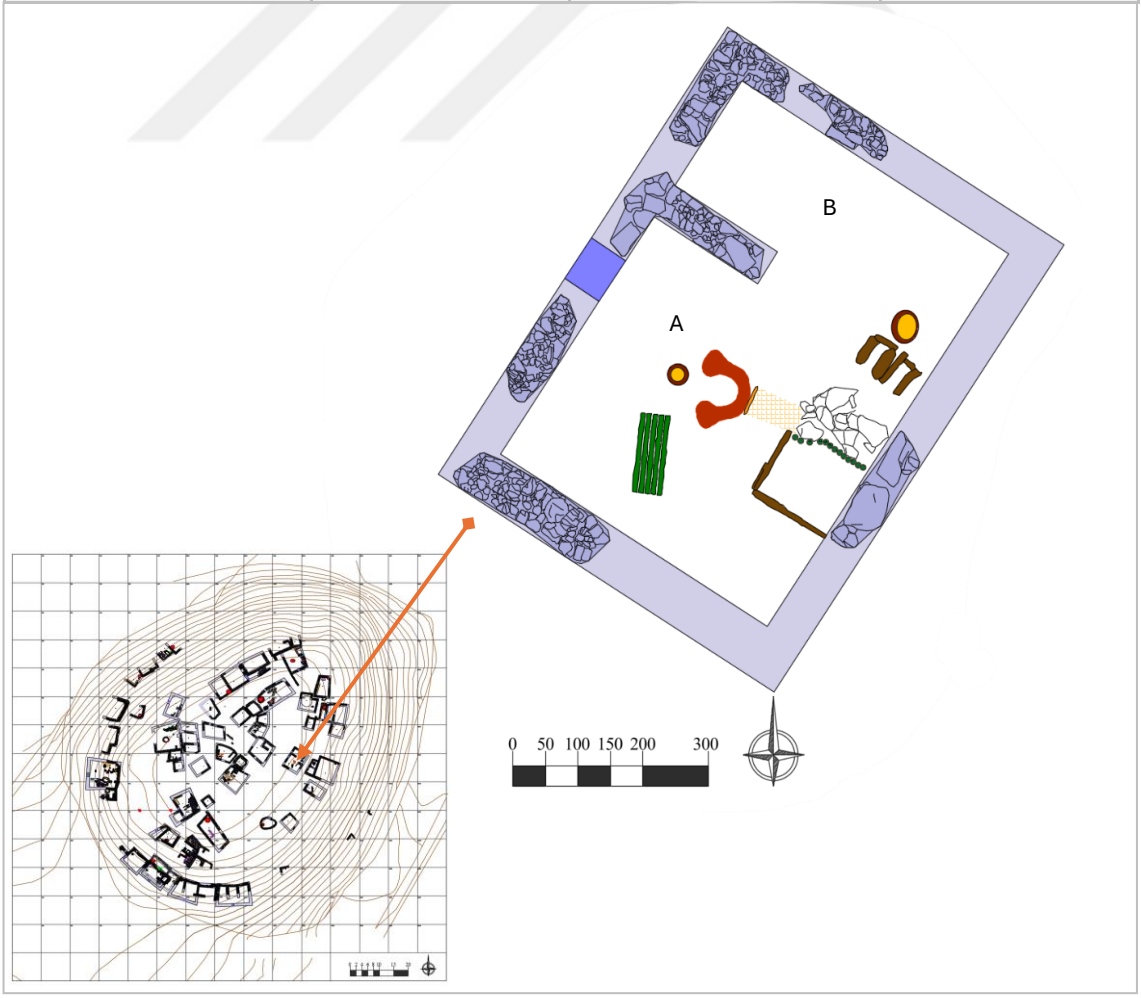

KATALOG NO:	116	***Buluntu Listesi No:***	-
Yapı No:	B37		
Konum:	Y.L13	***Kazı Raporu No:***	59 No.lu Mekan
Ölçüleri:	3,70x4,00m.		
Üst Seviye:	1179,93m.	***Duvar Kalınlıkları:***	0,35-0,50m.
Giriş/Geçiş Konumu:	Kuzeybatı (?)	***Giriş/Geçiş Ölçüsü:***	0,70m.
Taban:	Sıkıştırılmış Toprak	***Taban Seviyesi:***	1175,53-1175,33m.
Seki Konumu:	-	***Seki Ölçüsü:***	-
Bölme Konumu:	-	***Bölme Ölçüsü:***	-
Ahşap Dikme Yuvası Konumu:	-	***Ahşap Dikme Yuvası Çapı:***	-
Ocak Konumu:	-	***Ocak Çapı:***	-
Fırın Konumu:	-	***Fırın Çapı:***	-
Öğütme Tezgâhı Konumu:	-	***Öğütme Tezgâhı Ölçüsü:***	-
Destek Payandası Konumu:	-	***Destek Payandası Ölçüsü:***	-
Taş Döşemeli Alan Konumu:	-	***Taş Döşemeli Alan Ölçüsü:***	-
Niş Konumu:	-	***Niş Ölçüsü:***	-

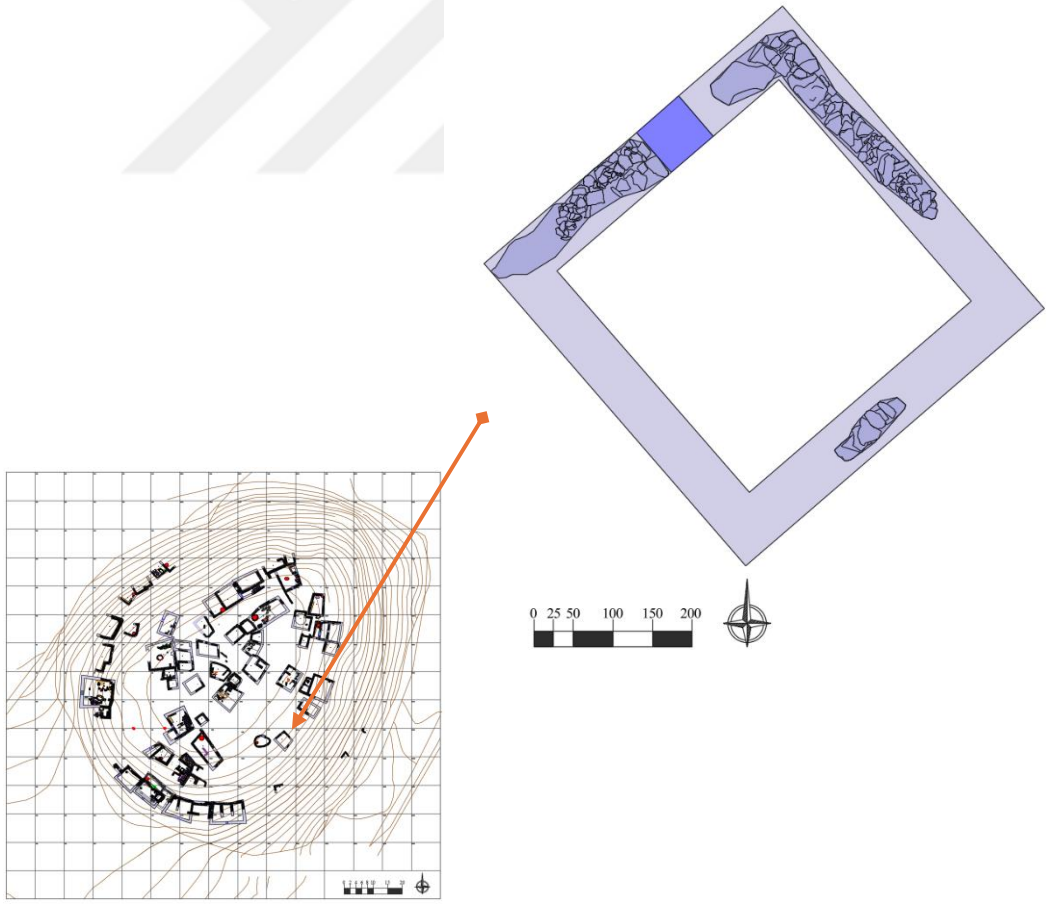

KATALOG NO:	117	***Buluntu Listesi No:***	-
Yapı No:	B38		
Konum:	Y.L12	***Kazı Raporu No:***	60 No.lu Mekan
Ölçüleri:	3,25x4,65m.		
Üst Seviye:	1175,59m.	***Duvar Kalınlıkları:***	0,60-0,70m.
Giriş/Geçiş Konumu:	Kuzey	***Giriş/Geçiş Ölçüsü:***	1,20m.
Taban:	Sıkıştırılmış Toprak	***Taban Seviyesi:***	1174,57m.
Seki Konumu:	-	***Seki Ölçüsü:***	-
Bölme Konumu:	-	***Bölme Ölçüsü:***	-
Ahşap Dikme Yuvası Konumu:	-	***Ahşap Dikme Yuvası Çapı:***	-
Ocak Konumu:	-	***Ocak Çapı:***	-
Fırın Konumu:	-	***Fırın Çapı:***	-
Öğütme Tezgâhı Konumu:	-	***Öğütme Tezgâhı Ölçüsü:***	-
Destek Payandası Konumu:	-	***Destek Payandası Ölçüsü:***	-
Taş Döşemeli Alan Konumu:	-	***Taş Döşemeli Alan Ölçüsü:***	-
Niş Konumu:	-	***Niş Ölçüsü:***	-

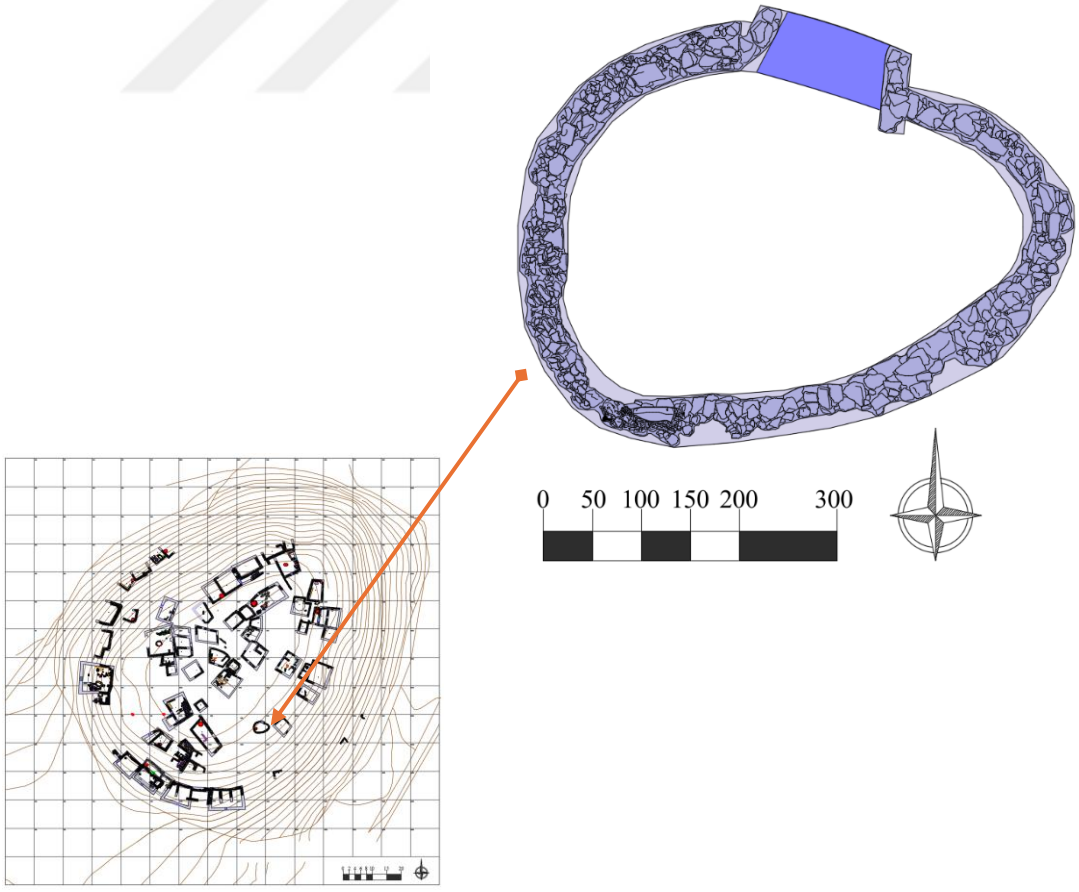

KATALOG NO:	118	***Buluntu Listesi No:***	-
Yapı No:	B39		
Konum:	V.L10	***Kazı Raporu No:***	62 No.lu Mekan
Ölçüleri:	4,00x10,00m.		
Üst Seviye:	1177,46m.	***Duvar Kalınlıkları:***	0,50-0,60m.
Giriş/Geçiş Konumu:	Kuzeydoğu (?)	***Giriş/Geçiş Ölçüsü:***	0,70m.
Taban:	Sıkıştırılmış Toprak	***Taban Seviyesi:***	1177,77-1176,62m.
Seki Konumu:	-	***Seki Ölçüsü:***	-
Bölme Konumu:	-	***Bölme Ölçüsü:***	-
Ahşap Dikme Yuvası Konumu:	-	***Ahşap Dikme Yuvası Çapı:***	-
Ocak Konumu:	-	***Ocak Çapı:***	-
Fırın Konumu:	Kuzey Köşe	***Fırın Çapı:***	1,50m.
Öğütme Tezgâhı Konumu:	-	***Öğütme Tezgâhı Ölçüsü:***	-
Destek Payandası Konumu:	-	***Destek Payandası Ölçüsü:***	-
Taş Döşemeli Alan Konumu:	-	***Taş Döşemeli Alan Ölçüsü:***	-
Niş Konumu:	-	***Niş Ölçüsü:***	-

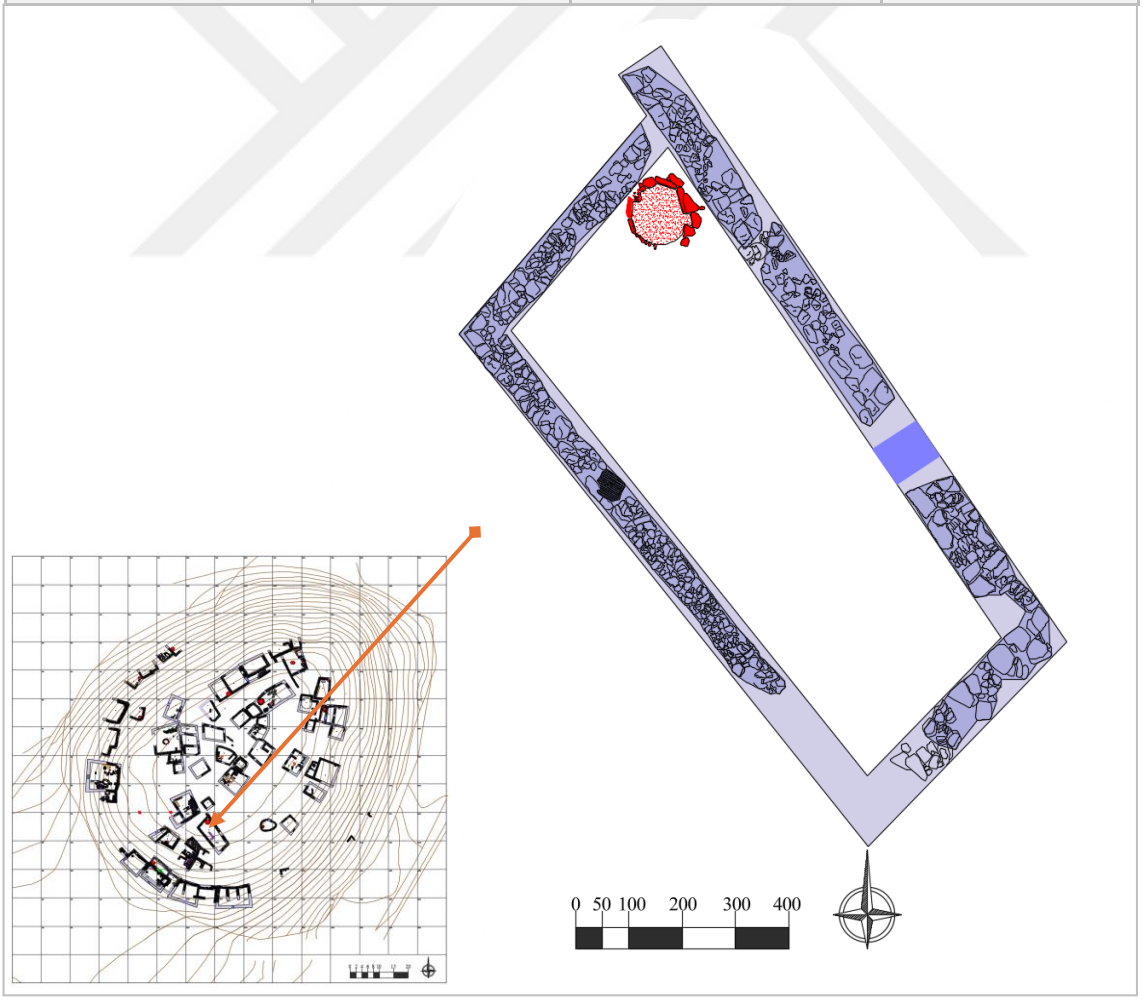

KATALOG NO:	119	***Buluntu Listesi No:***	44
Yapı No:	B40		
Konum:	K.H15	***Kazı Raporu No:***	64 No.lu Mekan
Ölçüleri:	4,20x6,85m.		
Üst Seviye:	1175,15m.	***Duvar Kalınlıkları:***	0,60-0,80m.
Giriş/Geçiş Konumu:	Batı	***Giriş/Geçiş Ölçüsü:***	0,70m.
Taban:	Sıkıştırılmış Toprak	***Taban Seviyesi:***	1174,20m.
Seki Konumu:	-	***Seki Ölçüsü:***	-
Bölme Konumu:	-	***Bölme Ölçüsü:***	-
Ahşap Dikme Yuvası Konumu:	-	***Ahşap Dikme Yuvası Çapı:***	-
Ocak Konumu:	-	***Ocak Çapı:***	-
Fırın Konumu:	-	***Fırın Çapı:***	-
Öğütme Tezgâhı Konumu:	-	***Öğütme Tezgâhı Ölçüsü:***	-
Destek Payandası Konumu:	-	***Destek Payandası Ölçüsü:***	-
Taş Döşemeli Alan Konumu:	-	***Taş Döşemeli Alan Ölçüsü:***	-
Niş Konumu:	-	***Niş Ölçüsü:***	-

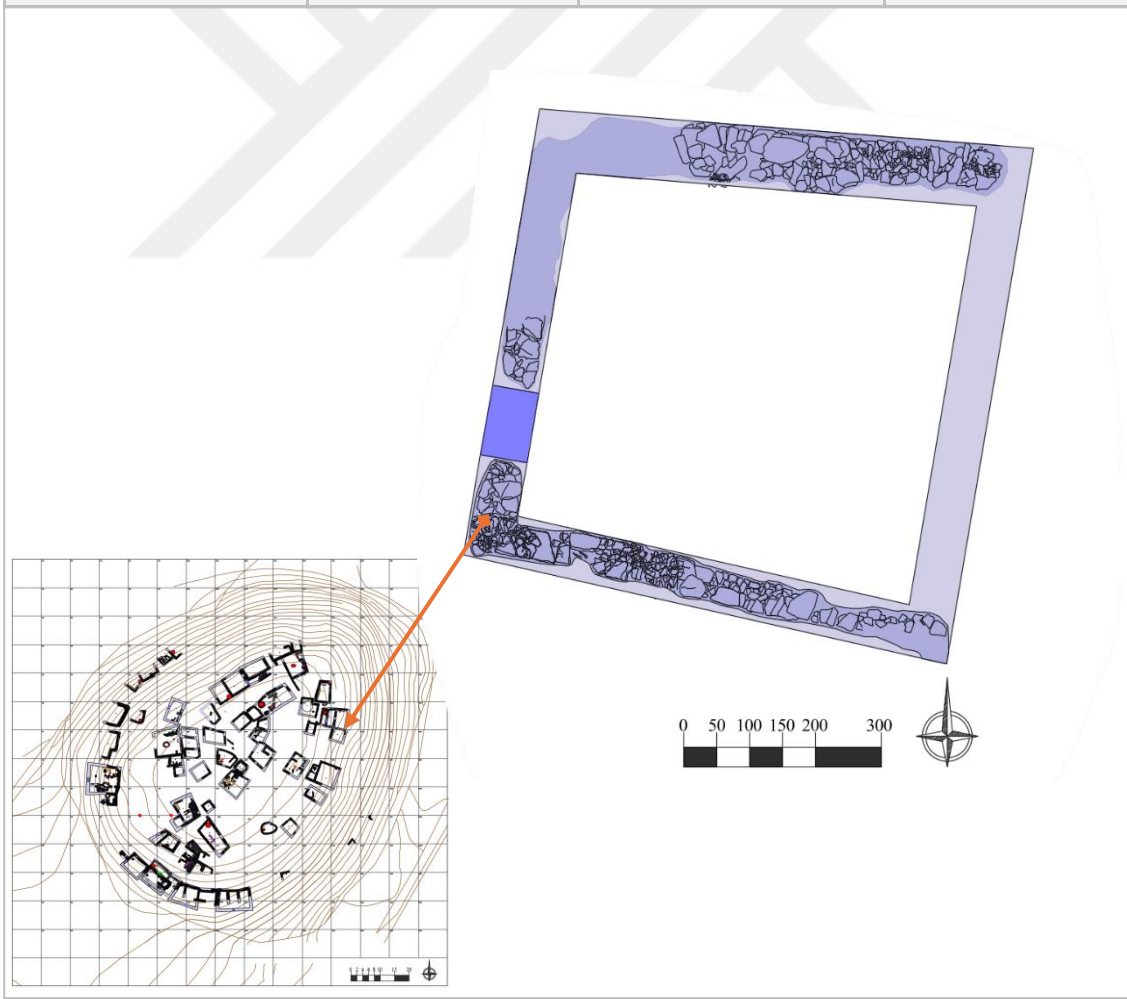

KATALOG NO:	120	***Buluntu Listesi No:***	45
Yapı No:	B41		
Konum:	H.G8	***Kazı Raporu No:***	65 No.lu Mekan
Ölçüleri:	3,93x4,75m.		
Üst Seviye:	1166,57m.	***Duvar Kalınlıkları:***	0,45-0,70m.
Giriş/Geçiş Konumu:	-	***Giriş/Geçiş Ölçüsü:***	-
Taban:	Sıkıştırılmış Toprak	***Taban Seviyesi:***	1165,15m.
Seki Konumu:	Güney Doğu	***Seki Ölçüsü:***	0,40x2,75m. 0,40x1,70m
Bölme Konumu:	Kuzeydoğu	***Bölme Ölçüsü:***	0,65-0,70m.
Ahşap Dikme Yuvası Konumu:	Fırının Güneybatısı	***Ahşap Dikme Yuvası Çapı:***	0,30m.
Ocak Konumu:	-	***Ocak Çapı:***	-
Fırın Konumu:	Doğu Köşe	***Fırın Çapı:***	1,10m.
Öğütme Tezgâhı Konumu:	-	***Öğütme Tezgâhı Ölçüsü:***	-
Destek Payandası Konumu:	-	***Destek Payandası Ölçüsü:***	-
Taş Döşemeli Alan Konumu:	-	***Taş Döşemeli Alan Ölçüsü:***	-
Niş Konumu:	-	***Niş Ölçüsü:***	-

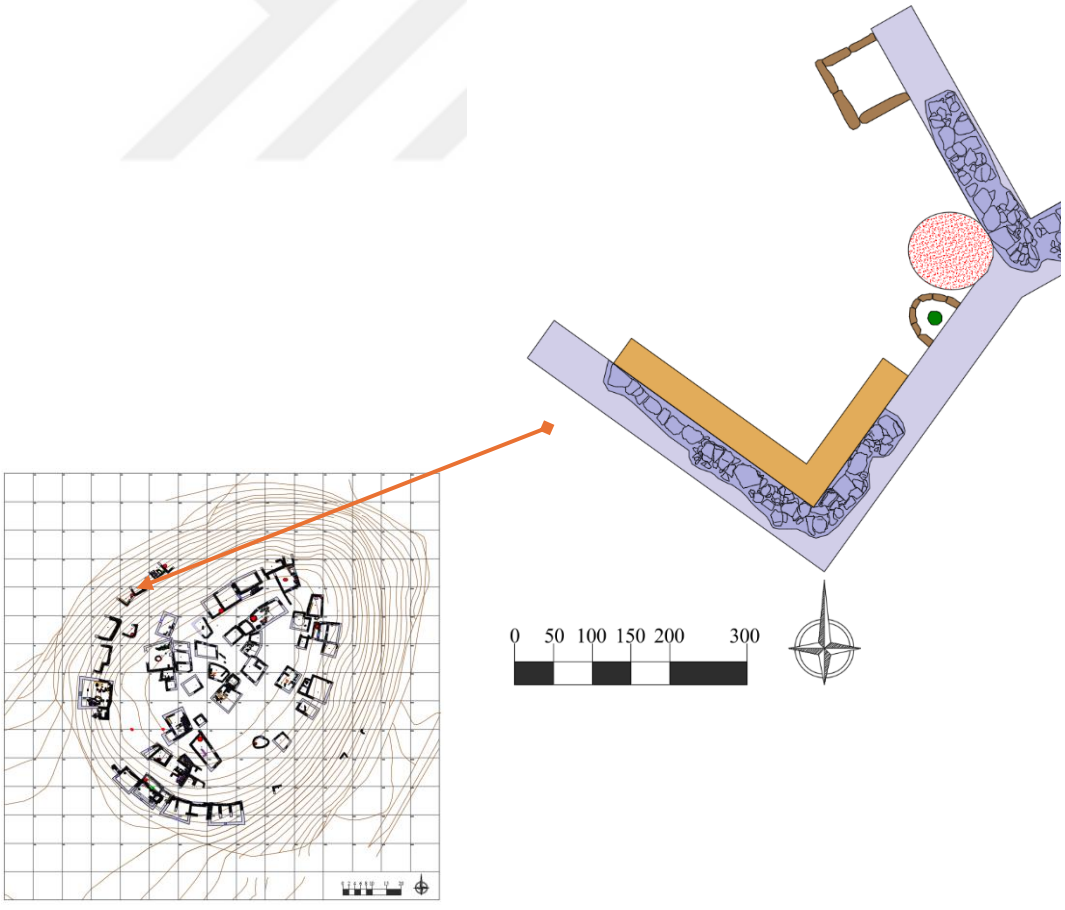

KATALOG NO:	121	***Buluntu Listesi No:***	-
Yapı No:	B42		
Konum:	H.G8	***Kazı Raporu No:***	66 No.lu Mekan
Ölçüleri:	3,35x5,56m.		
Üst Seviye:	1166,66m.	***Duvar Kalınlıkları:***	0,35-0,40m.
Giriş/Geçiş Konumu:	-	***Giriş/Geçiş Ölçüsü:***	-
Taban:	Sıkıştırılmış Toprak	***Taban Seviyesi:***	1164,95m.
Seki Konumu:	-	***Seki Ölçüsü:***	-
Bölme Konumu:	-	***Bölme Ölçüsü:***	-
Ahşap Dikme Yuvası Konumu:	-	***Ahşap Dikme Yuvası Çapı:***	-
Ocak Konumu:	-	***Ocak Çapı:***	-
Fırın Konumu:	-	***Fırın Çapı:***	-
Öğütme Tezgâhı Konumu:	-	***Öğütme Tezgâhı Ölçüsü:***	-
Destek Payandası Konumu:	Güneydoğu	***Destek Payandası Ölçüsü:***	0,70x0,74m.
Taş Döşemeli Alan Konumu:	-	***Taş Döşemeli Alan Ölçüsü:***	-
Niş Konumu:	-	***Niş Ölçüsü:***	-

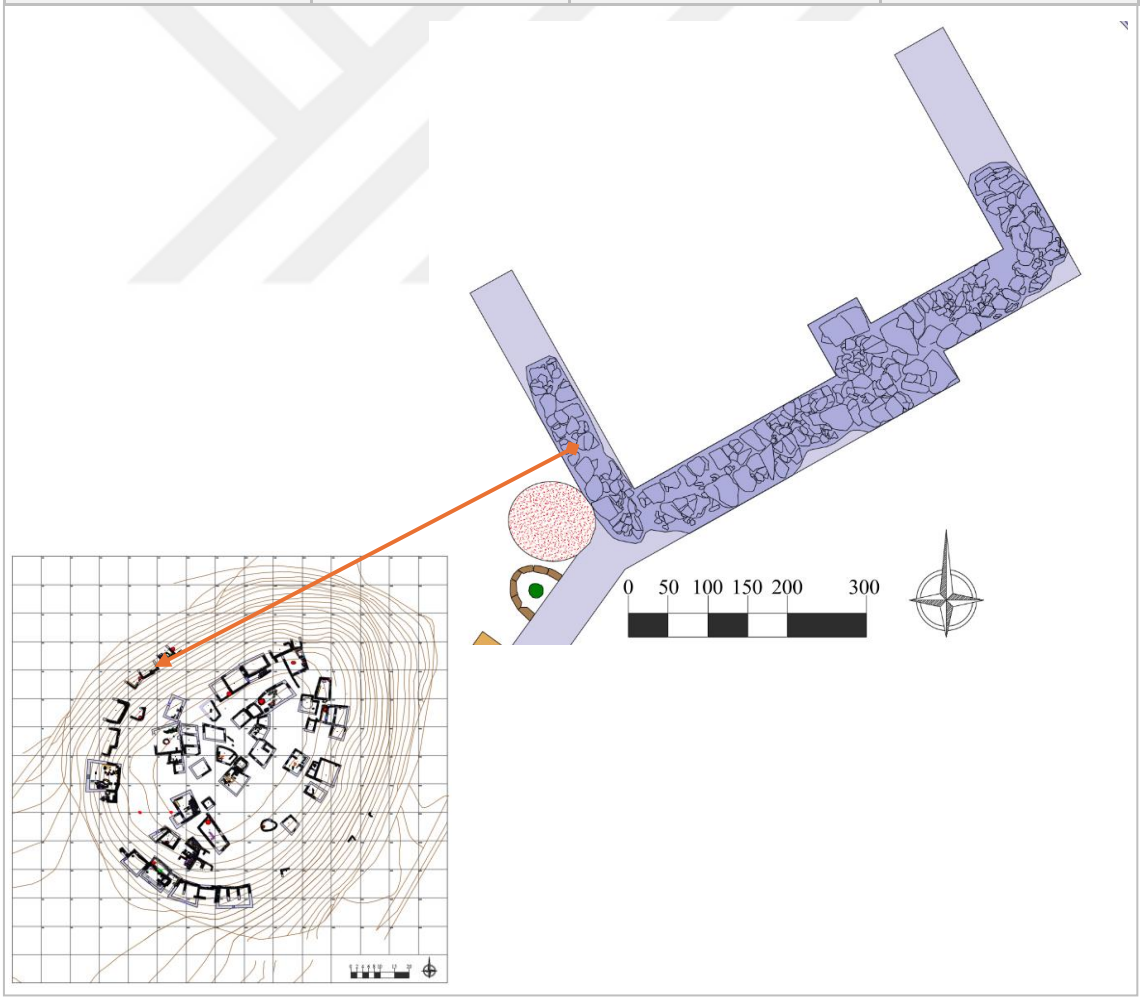

KATALOG NO:	122	***Buluntu Listesi No:***	-
Yapı No:	B43		
Konum:	B.F9	***Kazı Raporu No:***	67 No.lu Mekan
Ölçüleri:	3,26x4,00m.		
Üst Seviye:	1166,11m.	***Duvar Kalınlıkları:***	0,45-0,70m.
Giriş/Geçiş Konumu:	-	***Giriş/Geçiş Ölçüsü:***	-
Taban:	Sıkıştırılmış Toprak	***Taban Seviyesi:***	1165,02m.
Seki Konumu:	-	***Seki Ölçüsü:***	-
Bölme Konumu:	Güneydoğu	***Bölme Ölçüsü:***	0,85x1,18m.
Ahşap Dikme Yuvası Konumu:	Güneydoğu Duvarı ve Bölmenin Batısı	***Ahşap Dikme Yuvası Çapı:***	0,15x0,20m.
Ocak Konumu:	-	***Ocak Çapı:***	-
Fırın Konumu:	-	***Fırın Çapı:***	-
Öğütme Tezgâhı Konumu:	-	***Öğütme Tezgâhı Ölçüsü:***	-
Destek Payandası Konumu:	-	***Destek Payandası Ölçüsü:***	-
Taş Döşemeli Alan Konumu:	Güneybatı Duvarı Önü	***Taş Döşemeli Alan Ölçüsü:***	1,60x2,45m.
Niş Konumu:	-	***Niş Ölçüsü:***	-

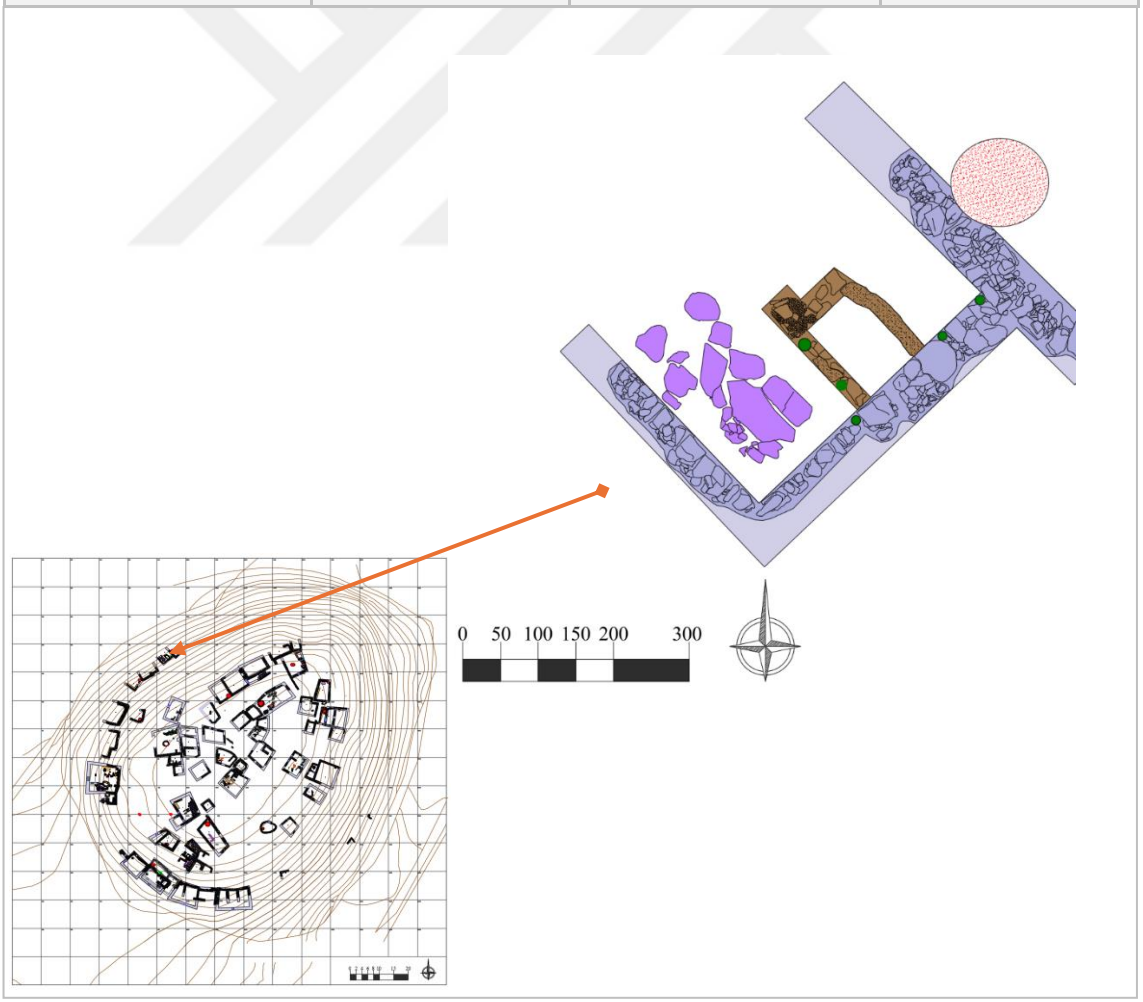

KATALOG NO:	123	***Buluntu Listesi No:***	-
Yapı No:	B44		
Konum:	B.F9	***Kazı Raporu No:***	68 No.lu Mekan
Ölçüleri: Güneydoğu Duvarı:	1,80m.	***Güneybatı Duvarı:***	2,57m.
Üst Seviye:	1166,11m.	***Duvar Kalınlıkları:***	0,50-0,70m.
Giriş/Geçiş Konumu:	-	***Giriş/Geçiş Ölçüsü:***	-
Taban:	-	***Taban Seviyesi:***	-
Seki Konumu:	-	***Seki Ölçüsü:***	-
Bölme Konumu:	-	***Bölme Ölçüsü:***	-
Ahşap Dikme Yuvası Konumu:	-	***Ahşap Dikme Yuvası Çapı:***	-
Ocak Konumu:	-	***Ocak Çapı:***	-
Fırın Konumu:	Güneybatı	***Fırın Çapı:***	0,55m.
Öğütme Tezgâhı Konumu:	-	***Öğütme Tezgâhı Ölçüsü:***	-
Destek Payandası Konumu:	-	***Destek Payandası Ölçüsü:***	-
Taş Döşemeli Alan Konumu:	-	***Taş Döşemeli Alan Ölçüsü:***	-
Niş Konumu:	-	***Niş Ölçüsü:***	-

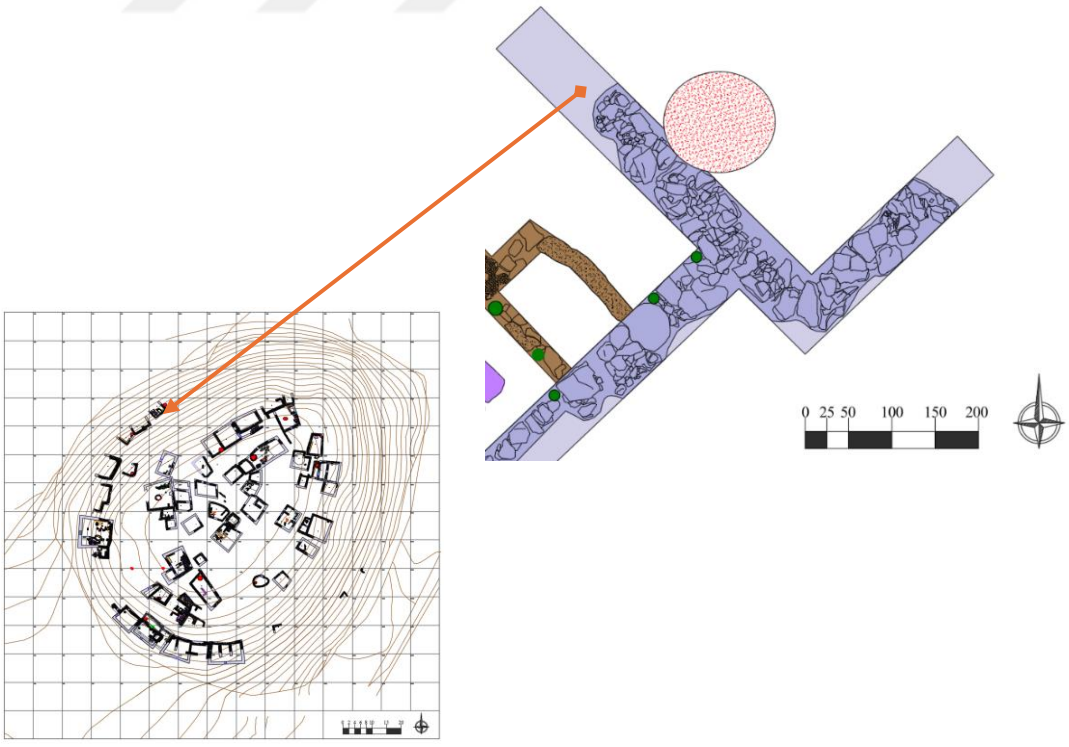

KATALOG NO:	124	***Buluntu Listesi No:***	46
Yapı No:	B45		
Konum:	G.H7	***Kazı Raporu No:***	69 No.lu Mekan
Ölçüleri:	6,77x6,18m.		
Üst Seviye:	1168,34m.	***Duvar Kalınlıkları:***	0,50-0,70m.
Giriş/Geçiş Konumu:	-	***Giriş/Geçiş Ölçüsü:***	-
Taban:	Sıkıştırılmış Toprak	***Taban Seviyesi:***	1166,86m.
Seki Konumu:	Doğu Kuzey	***Seki Ölçüsü:***	6,00m. 2,18m.
Bölme Konumu:	-	***Bölme Ölçüsü:***	-
Ahşap Dikme Yuvası Konumu:	-	***Ahşap Dikme Yuvası Çapı:***	-
Ocak Konumu:	-	***Ocak Çapı:***	-
Fırın Konumu:	-	***Fırın Çapı:***	-
Öğütme Tezgâhı Konumu:	Doğu Duvarı	***Öğütme Tezgâhı Ölçüsü:***	1,64x0,65m.
Destek Payandası Konumu:	Kuzeydoğu Köşe	***Destek Payandası Ölçüsü:***	YÇ:0,70m.
Taş Döşemeli Alan Konumu:	-	***Taş Döşemeli Alan Ölçüsü:***	-
Niş Konumu:	-	***Niş Ölçüsü:***	-

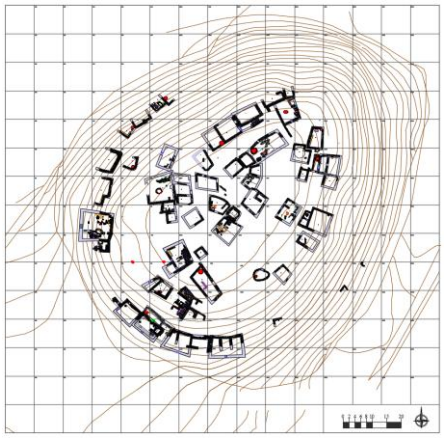

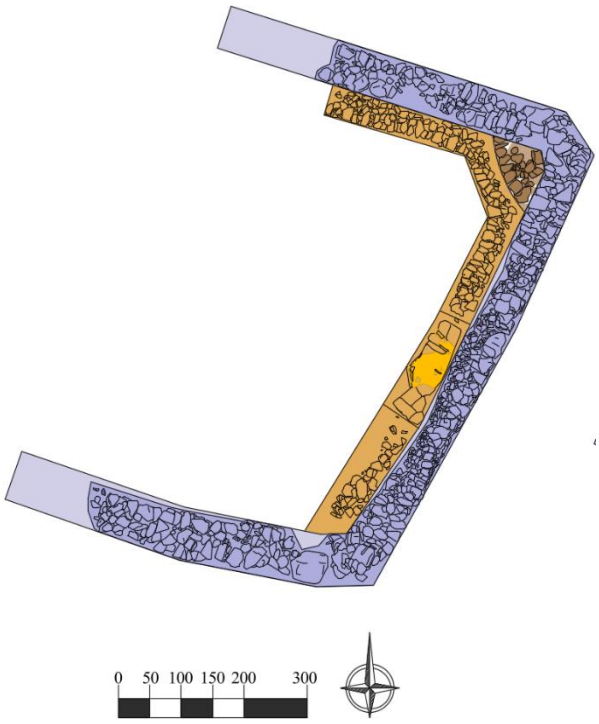

KATALOG NO:	125	***Buluntu Listesi No:***	47
Yapı No:	B46		
Konum:	EE.N13	***Kazı Raporu No:***	70 No.lu Mekan
Ölçüleri: Kuzey Duvarı:	2,73m.	***Batı Duvarı:***	1,85m.
Üst Seviye:	1171,27m.	***Duvar Kalınlıkları:***	0,45-0,50m.
Giriş/Geçiş Konumu:	-	***Giriş/Geçiş Ölçüsü:***	-
Taban:	-	***Taban Seviyesi:***	-
Seki Konumu:	-	***Seki Ölçüsü:***	-
Bölme Konumu:	-	***Bölme Ölçüsü:***	-
Ahşap Dikme Yuvası Konumu:	-	***Ahşap Dikme Yuvası Çapı:***	-
Ocak Konumu:	-	***Ocak Çapı:***	-
Fırın Konumu:	-	***Fırın Çapı:***	-
Öğütme Tezgâhı Konumu:	-	***Öğütme Tezgâhı Ölçüsü:***	-
Destek Payandası Konumu:	-	***Destek Payandası Ölçüsü:***	-
Taş Döşemeli Alan Konumu:	-	***Taş Döşemeli Alan Ölçüsü:***	-
Niş Konumu:	-	***Niş Ölçüsü:***	-

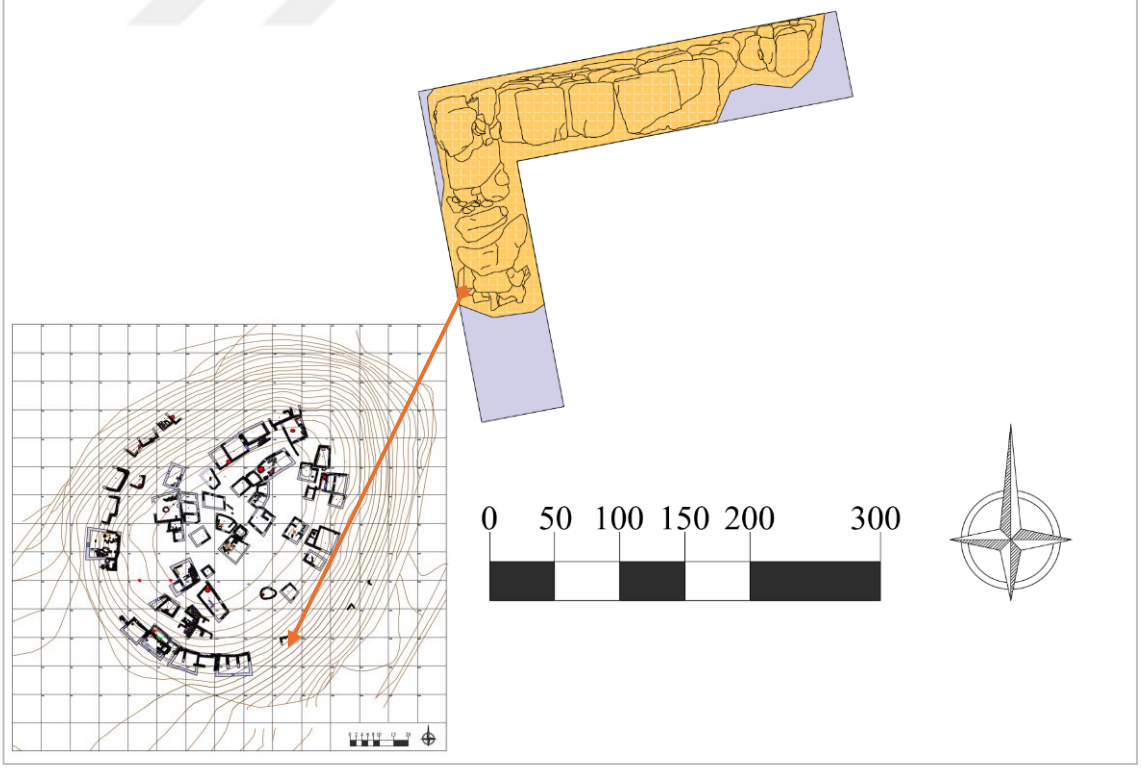

KATALOG NO:	126	***Buluntu Listesi No:***	-
Yapı No:	B47		
Konum:	CC.M8	***Kazı Raporu No:***	81 No.lu Mekan
Ölçüleri:	4,78x6,02m.		
Üst Seviye:	1170,80m.	***Duvar Kalınlıkları:***	0,40-0,70m.
Giriş/Geçiş Konumu:	Kuzeybatı (?)	***Giriş/Geçiş Ölçüsü:***	0,70m.
Taban:	Sıkıştırılmış Toprak	***Taban Seviyesi:***	1170,23m.
Seki Konumu:	-	***Seki Ölçüsü:***	-
Bölme Konumu:	-	***Bölme Ölçüsü:***	-
Ahşap Dikme Yuvası Konumu:	Taban üzerinde (2 adet)	***Ahşap Dikme Yuvası Çapı:***	0,25m.
Ocak Konumu:	-	***Ocak Çapı:***	-
Fırın Konumu:	-	***Fırın Çapı:***	-
Öğütme Tezgâhı Konumu:	-	***Öğütme Tezgâhı Ölçüsü:***	-
Destek Payandası Konumu:	-	***Destek Payandası Ölçüsü:***	-
Taş Döşemeli Alan Konumu:	-	***Taş Döşemeli Alan Ölçüsü:***	-
Niş Konumu:	-	***Niş Ölçüsü:***	-

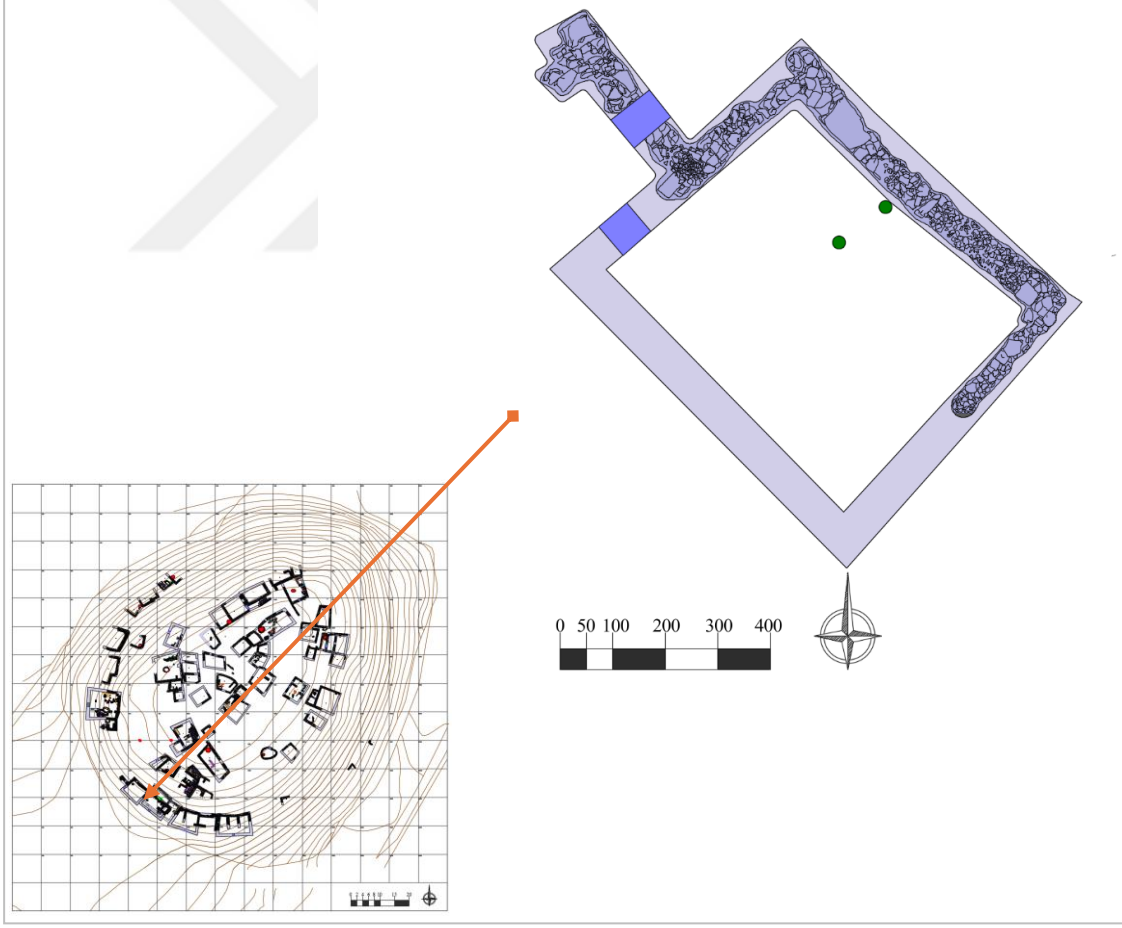

KATALOG NO:	127	***Buluntu Listesi No:***	48
Yapı No:	B48		
Konum:	CC.N8	***Kazı Raporu No:***	82 No.lu Mekan
Ölçüleri:	4,22x7,45m.		
Üst Seviye:	1171,50m.	***Duvar Kalınlıkları:***	0,65-0,70m.
Giriş/Geçiş Konumu:	Güneybatı (?)	***Giriş/Geçiş Ölçüsü:***	0,70m.
Taban:	Sıkıştırılmış Toprak	***Taban Seviyesi:***	1170,73-1170,45m.
Seki Konumu:	Kuzey Köşede	***Seki Ölçüsü: Kuzeydoğu:*** ***Kuzeybatı:***	2,70x0,60m. 2,82x0,60m.
Bölme Konumu:	Kuzeydoğu Duvarı Önü (2 adet) Ocağın Doğusu	***Bölme Ölçüsü:***	0,37x0,61, 0,38x0,60m. 0,50x0,85m.
Ahşap Dikme Yuvası Konumu:	-	***Ahşap Dikme Yuvası Çapı:***	-
Ocak Konumu:	Orta Kesimde	***Ocak Çapı:***	0,74m.
Fırın Konumu:	-	***Fırın Çapı:***	-
Öğütme Tezgâhı Konumu:	-	***Öğütme Tezgâhı Ölçüsü:***	-
Destek Payandası Konumu:	-	***Destek Payandası Ölçüsü:***	-
Taş Döşemeli Alan Konumu:	Güney Köşe ve Seki Önü	***Taş Döşemeli Alan Ölçüsü:***	1,50x1,60m. 1,18x1,17m.
Niş Konumu:	-	***Niş Ölçüsü:***	-

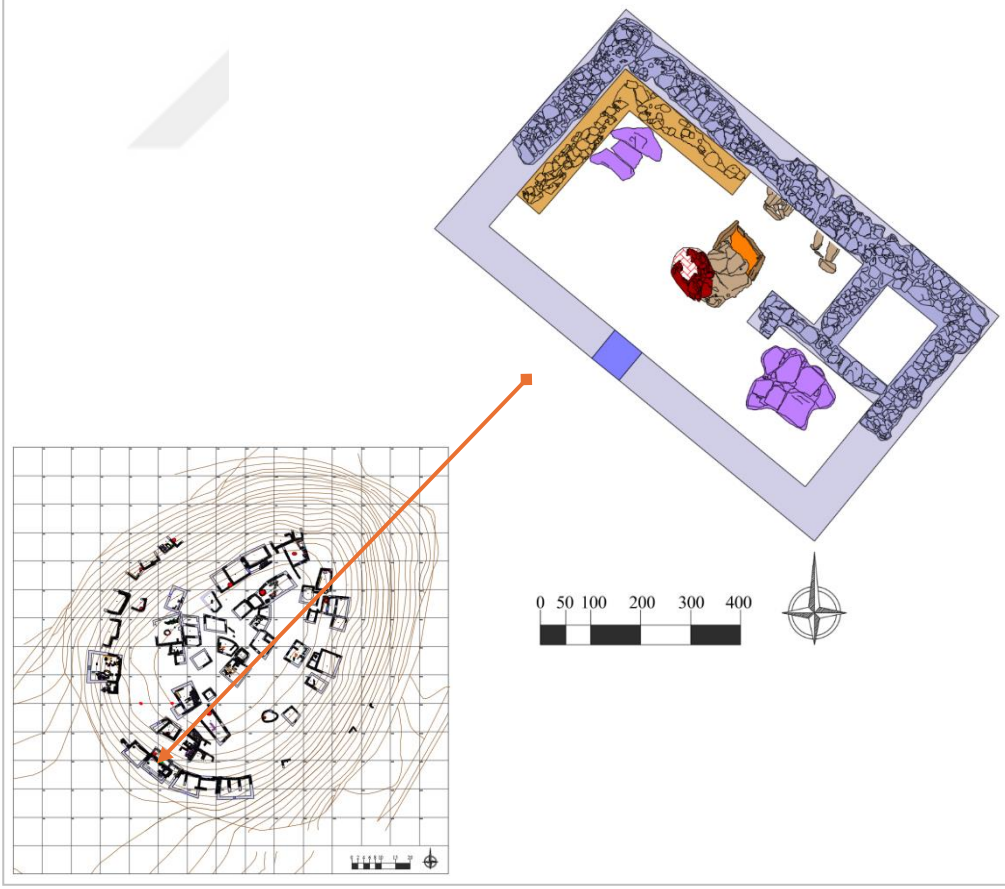

KATALOG NO:	128	***Buluntu Listesi No:***	49
Yapı No:	B49		
Konum:	CC.N9	***Kazı Raporu No:***	83 No.lu Yapı
Ölçüleri:	2,40x7,10m.	***A Odası:*** ***B Odası:***	5,60x6,70m. 3,00x5,36m.
Üst Seviye:	1171,80m.	***Duvar Kalınlıkları:***	0,50-0,70m.
Giriş Konumu: ***Geçiş Konumu:***	Güneydoğu Ara Bölme Duvarı	***Giriş/Geçiş Ölçüsü:***	0,70m. 0,70m.
Taban:	Sıkıştırılmış Toprak	***Taban Seviyesi:***	1171,07-1170,72m.
Seki Konumu:	-	***Seki Ölçüsü:***	-
Bölme Konumu:	-	***Bölme Ölçüsü:***	-
Ahşap Dikme Yuvası Konumu:	-	***Ahşap Dikme Yuvası Çapı:***	1,15m.
Ocak Konumu:	Güneydoğu Duvarı Önü	***Ocak Çapı:***	0,55m.
Fırın Konumu:	Kuzey Köşe	***Fırın Çapı:***	-
Öğütme Tezgâhı Konumu:	-	***Öğütme Tezgâhı Ölçüsü:***	-
Destek Payandası Konumu:	-	***Destek Payandası Ölçüsü:***	-
Taş Döşemeli Alan Konumu:	-	***Taş Döşemeli Alan Ölçüsü:***	-
Niş Konumu:	-	***Niş Ölçüsü:***	-

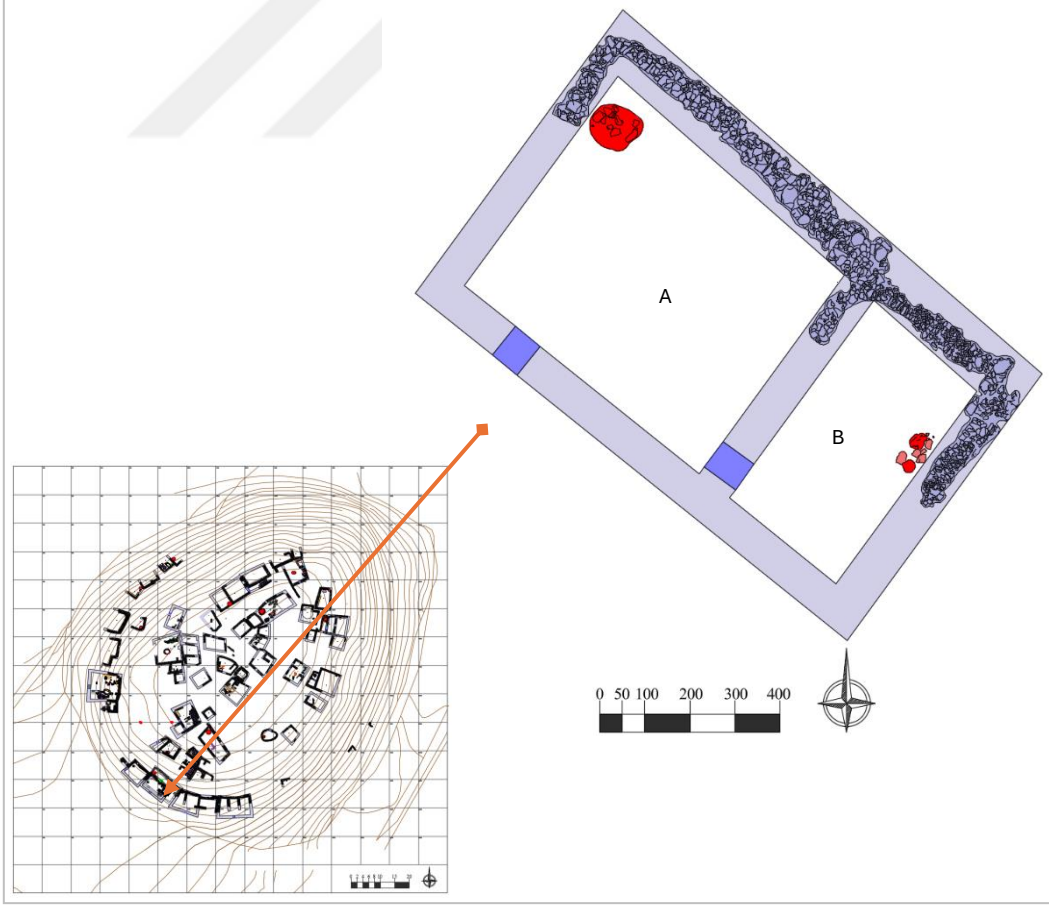

KATALOG NO:	129	***Buluntu Listesi No:***	50
Yapı No:	B50		
Konum:	T.K7	***Kazı Raporu No:***	93 No.lu Mekan
Ölçüleri:	8,90x9,47m.	***A Odası:*** ***B Odası:***	6,21x9,45m 2,48x5,73m.
Üst Seviye:	1171,06m.	***Duvar Kalınlıkları:***	0,55-0,75m.
Giriş Konumu: ***Geçiş Konumu:***	Batı (?) Güney Duvarı (?)	***Giriş/Geçiş Ölçüsü:***	1,40m. 0,70m.
Taban:	Sıkıştırılmış Toprak Taş Döşeme	***Taban Seviyesi:***	1169,92-1169,52m. 1170,20-1170,02m.
Seki Konumu:	A Odası Kuzey Duvarı Önü	***Seki Ölçüsü:***	0,50x2,60m. 0,80x1,65m.
Bölme Konumu:	Güney Kısımda	***Bölme Ölçüsü:***	0,90x1,61m.
Ahşap Dikme Yuvası Konumu:	-	***Ahşap Dikme Yuvası Çapı:***	-
Ocak Konumu:	Orta Kısımda	***Ocak Çapı:***	0,75m.
Fırın Konumu:	-	***Fırın Çapı:***	-
Öğütme Tezgâhı Konumu:	Doğu Duvarı Önü	***Öğütme Tezgâhı Ölçüsü:***	0,42x0,90m.
Destek Payandası Konumu:	Kuzeydoğu Köşe Doğu Duvarı (2 adet)	***Destek Payandası Ölçüsü:***	Yç.0,95m.
Taş Döşemeli Alan Konumu:	B Odası	***Taş Döşemeli Alan Ölçüsü:***	1,90x2,45m.
Niş Konumu:	-	***Niş Ölçüsü:***	-

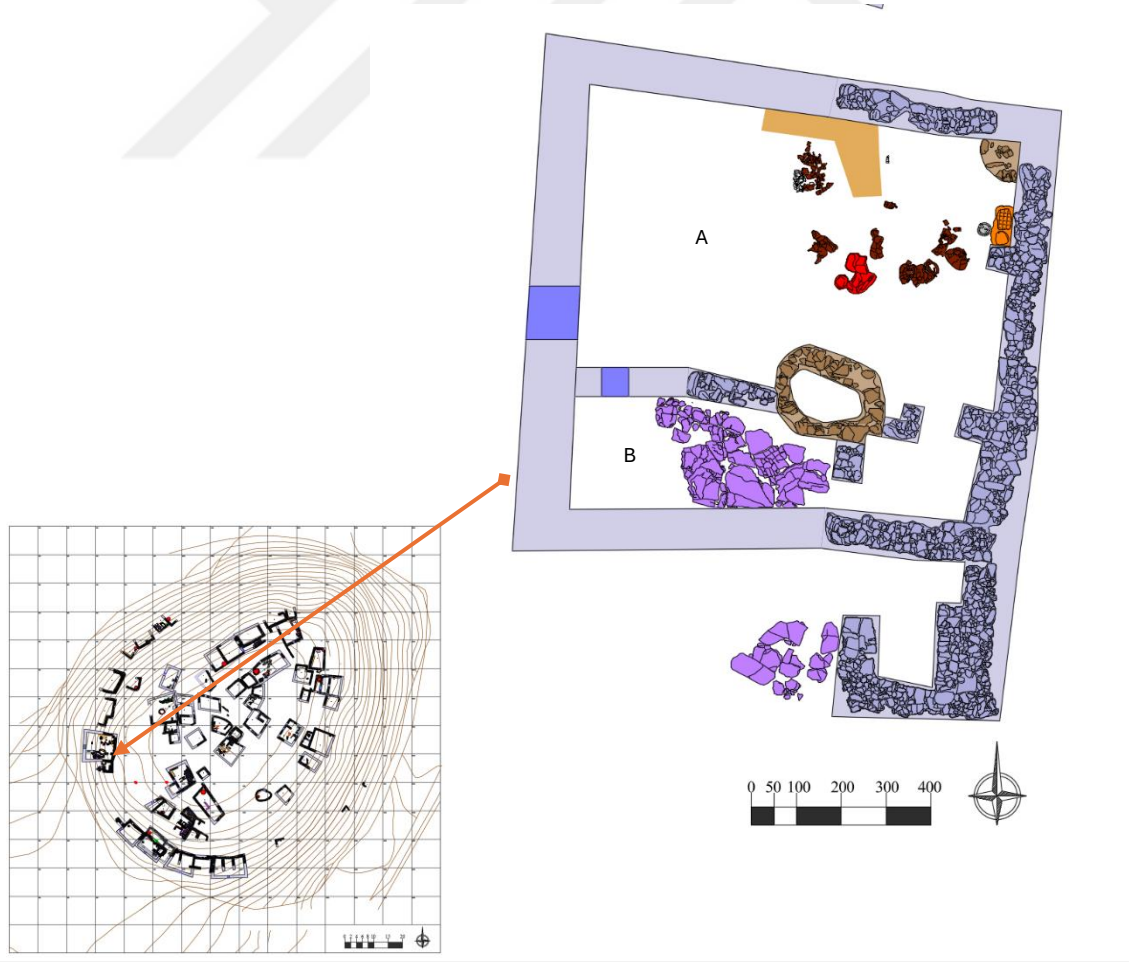

KATALOG NO:	130	***Buluntu Listesi No:***	-
Yapı No:	B51		
Konum:	DD.N10	***Kazı Raporu No:***	111 No.lu Mekan
Ölçüleri:	7,15x7,20m.		
Üst Seviye:	1171,41m.	***Duvar Kalınlıkları:***	0,50-0,80m.
Giriş/Geçiş Konumu:	Güney	***Giriş/Geçiş Ölçüsü:***	0,70m.
Taban:	Sıkıştırılmış Toprak	***Taban Seviyesi:***	1169,52-1169,22m.
Seki Konumu:	-	***Seki Ölçüsü:***	-
Bölme Konumu:	-	***Bölme Ölçüsü:***	-
Ahşap Dikme Yuvası Konumu:	-	***Ahşap Dikme Yuvası Çapı:***	-
Ocak Konumu:	-	***Ocak Çapı:***	-
Fırın Konumu:	-	***Fırın Çapı:***	-
Öğütme Tezgâhı Konumu:	-	***Öğütme Tezgâhı Ölçüsü:***	-
Destek Payandası Konumu:	Kuzey	***Destek Payandası Ölçüsü:***	Yç:0,70m.
Taş Döşemeli Alan Konumu:	-	***Taş Döşemeli Alan Ölçüsü:***	-
Niş Konumu:	-	***Niş Ölçüsü:***	-

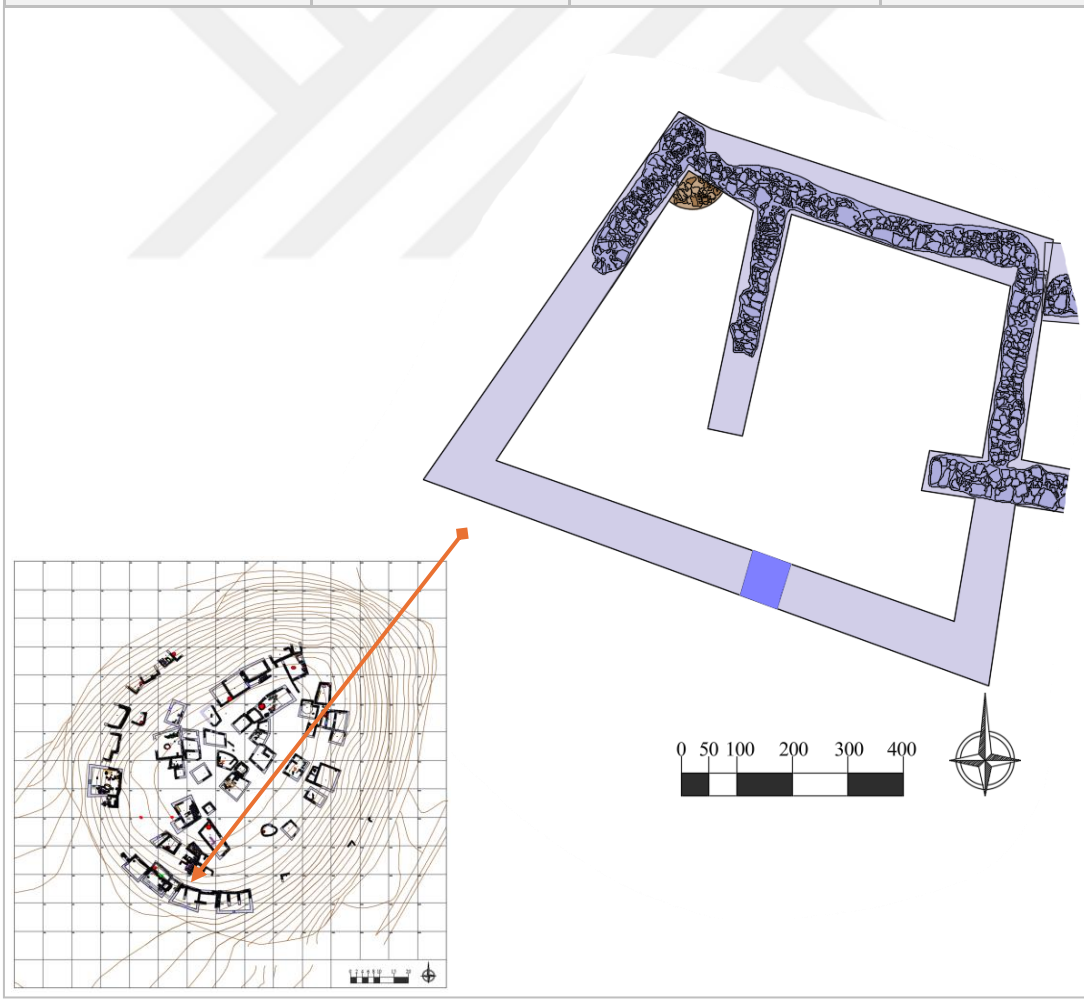

KATALOG NO:	131	***Buluntu Listesi No:***	-
Yapı No:	B52		
Konum:	DD.N11	***Kazı Raporu No:***	113-114 No.lu Mekan
Ölçüleri:	5,80x10,00m.		
Üst Seviye:	1170,68m.	***Duvar Kalınlıkları:***	0,50-0,65m.
Giriş/Geçiş Konumu:	Güney (?)	***Giriş/Geçiş Ölçüsü:***	0,70m.
Taban:	Sıkıştırılmış Toprak	***Taban Seviyesi:***	1169,73m.
Seki Konumu:	-	***Seki Ölçüsü:***	-
Bölme Konumu:	-	***Bölme Ölçüsü:***	-
Ahşap Dikme Yuvası Konumu:	-	***Ahşap Dikme Yuvası Çapı:***	-
Ocak Konumu:	-	***Ocak Çapı:***	-
Fırın Konumu:	-	***Fırın Çapı:***	-
Öğütme Tezgâhı Konumu:	-	***Öğütme Tezgâhı Ölçüsü:***	-
Destek Payandası Konumu:	-	***Destek Payandası Ölçüsü:***	-
Taş Döşemeli Alan Konumu:	-	***Taş Döşemeli Alan Ölçüsü:***	-
Niş Konumu:	-	***Niş Ölçüsü:***	-

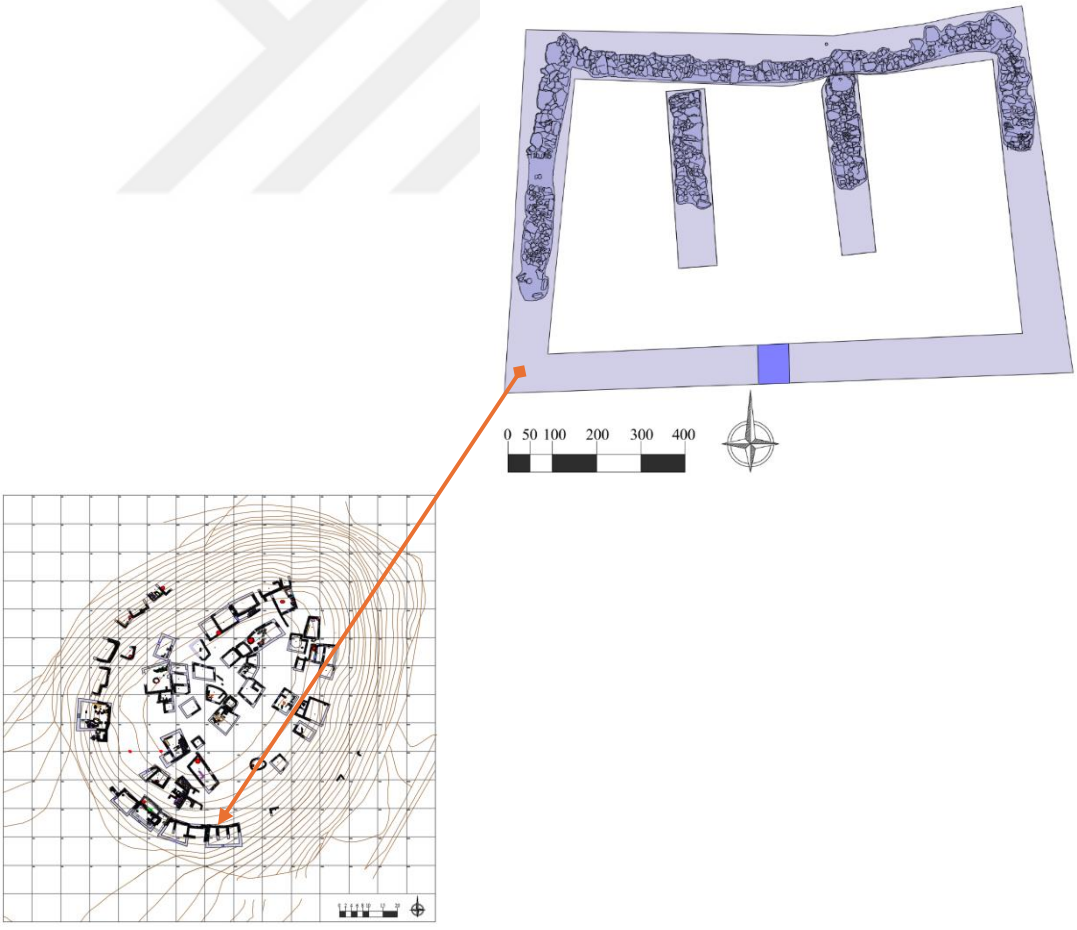

KATALOG NO:	132	***Buluntu Listesi No:***	-
Yapı No:	B53		
Konum:	G.H8	***Kazı Raporu No:***	75 No.lu Mekan
Ölçüleri:	3,22x3,83m.		
Üst Seviye:	1169,52m.	***Duvar Kalınlıkları:***	0,70x0,85m.
Giriş Konumu:	-	***Giriş/Geçiş Ölçüsü:***	-
Taban:	-	***Taban Seviyesi:***	-
Seki Konumu:	-	***Seki Ölçüsü:***	-
Bölme Konumu:	-	***Bölme Ölçüsü:***	-
Ahşap Dikme Yuvası Konumu:	-	***Ahşap Dikme Yuvası Çapı:***	-
Ocak Konumu:	-	***Ocak Çapı:***	-
Fırın Konumu:	Güneydoğu	***Fırın Çapı:***	1,13m.
Öğütme Tezgâhı Konumu:	-	***Öğütme Tezgâhı Ölçüsü:***	-
Destek Payandası Konumu:	-	***Destek Payandası Ölçüsü:***	-
Taş Döşemeli Alan Konumu:	-	***Taş Döşemeli Alan Ölçüsü:***	-
Niş Konumu:	-	***Niş Ölçüsü:***	-

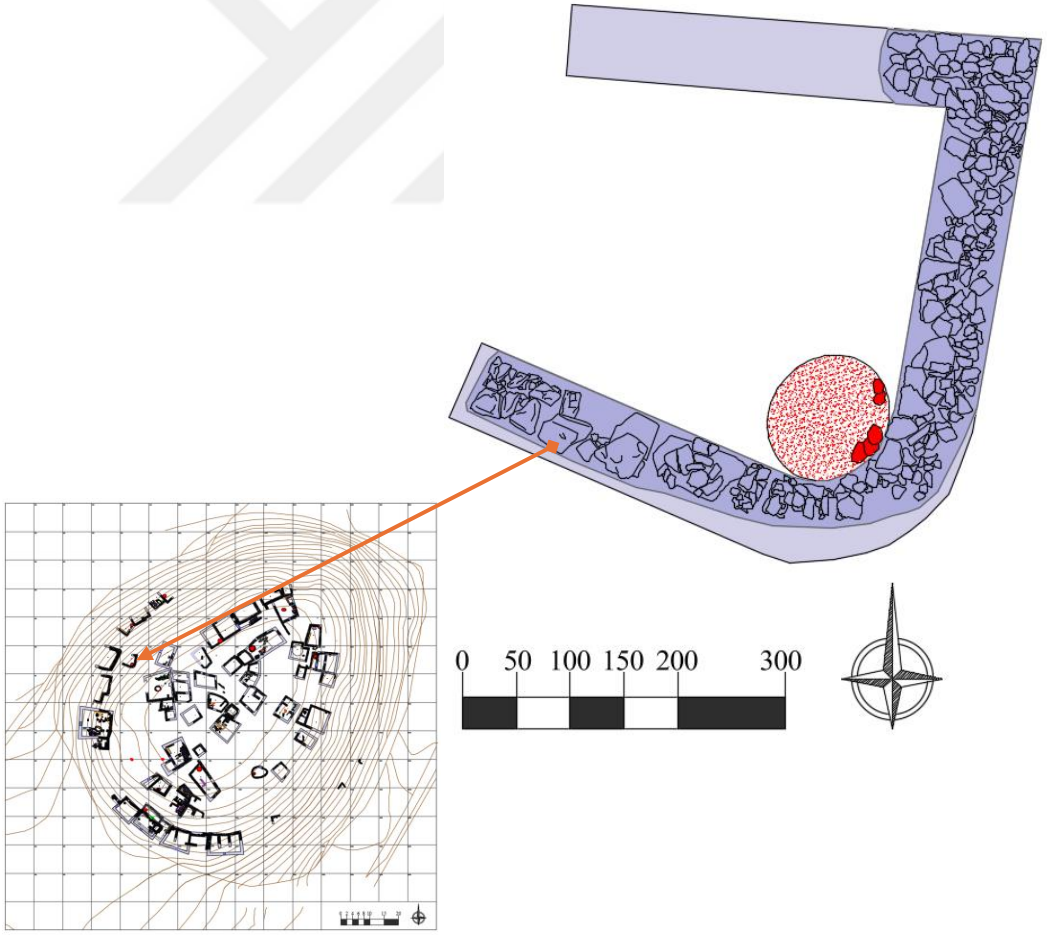

KATALOG NO:	133	***Buluntu Listesi No:***	-
Yapı No:	B54		
Konum:	M-I6	***Kazı Raporu No:***	76 No.lu Mekan
Ölçüleri:	5,78x8,74m.		
Üst Seviye:	1169,05m.	***Duvar Kalınlıkları:***	0,30-0,90m.
Giriş Konumu:	-	***Giriş/Geçiş Ölçüsü:***	-
Taban:	-	***Taban Seviyesi:***	-
Seki Konumu:	-	***Seki Ölçüsü:***	-
Bölme Konumu:	-	***Bölme Ölçüsü:***	-
Ahşap Dikme Yuvası Konumu:	-	***Ahşap Dikme Yuvası Çapı:***	-
Ocak Konumu:	-	***Ocak Çapı:***	-
Fırın Konumu:	-	***Fırın Çapı:***	-
Öğütme Tezgâhı Konumu:	-	***Öğütme Tezgâhı Ölçüsü:***	-
Destek Payandası Konumu:	-	***Destek Payandası Ölçüsü:***	-
Taş Döşemeli Alan Konumu:	-	***Taş Döşemeli Alan Ölçüsü:***	-
Niş Konumu:	-	***Niş Ölçüsü:***	-

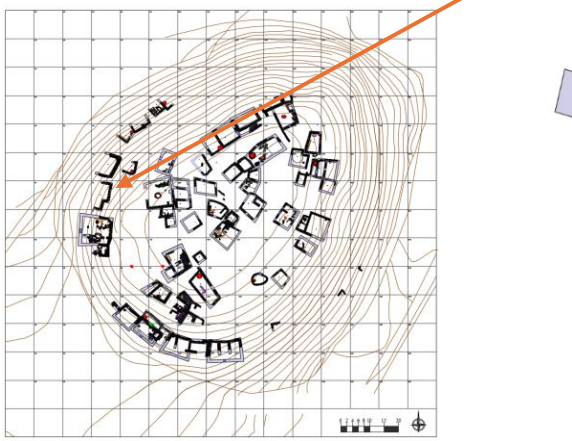

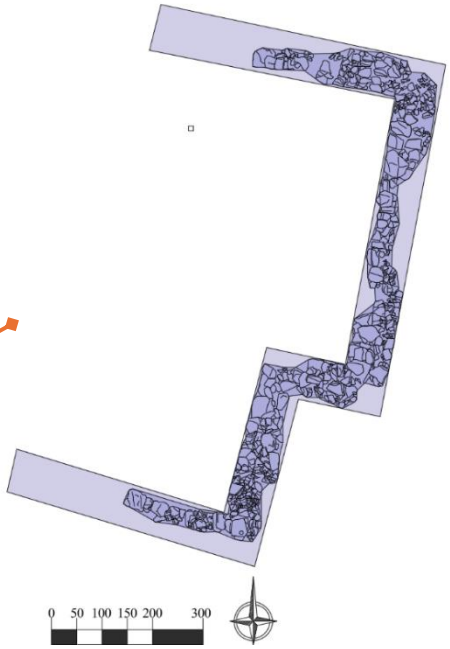

KATALOG NO:	134	***Buluntu Listesi No:***	-
Yapı No:	B55		
Konum:	V.K10	***Kazı Raporu No:***	61 No.lu Mekan
Ölçüleri:	2,23x2,25m.		
Üst Seviye:	1177,56m.	***Duvar Kalınlıkları:***	0,50-0,60m.
Giriş Konumu:	-	***Giriş/Geçiş Ölçüsü:***	-
Taban:	-	***Taban Seviyesi:***	-
Seki Konumu:	-	***Seki Ölçüsü:***	-
Bölme Konumu:	-	***Bölme Ölçüsü:***	-
Ahşap Dikme Yuvası Konumu:	-	***Ahşap Dikme Yuvası Çapı:***	-
Ocak Konumu:	-	***Ocak Çapı:***	-
Fırın Konumu:	-	***Fırın Çapı:***	-
Öğütme Tezgâhı Konumu:	-	***Öğütme Tezgâhı Ölçüsü:***	-
Destek Payandası Konumu:	-	***Destek Payandası Ölçüsü:***	-
Taş Döşemeli Alan Konumu:	-	***Taş Döşemeli Alan Ölçüsü:***	-
Niş Konumu:	-	***Niş Ölçüsü:***	-

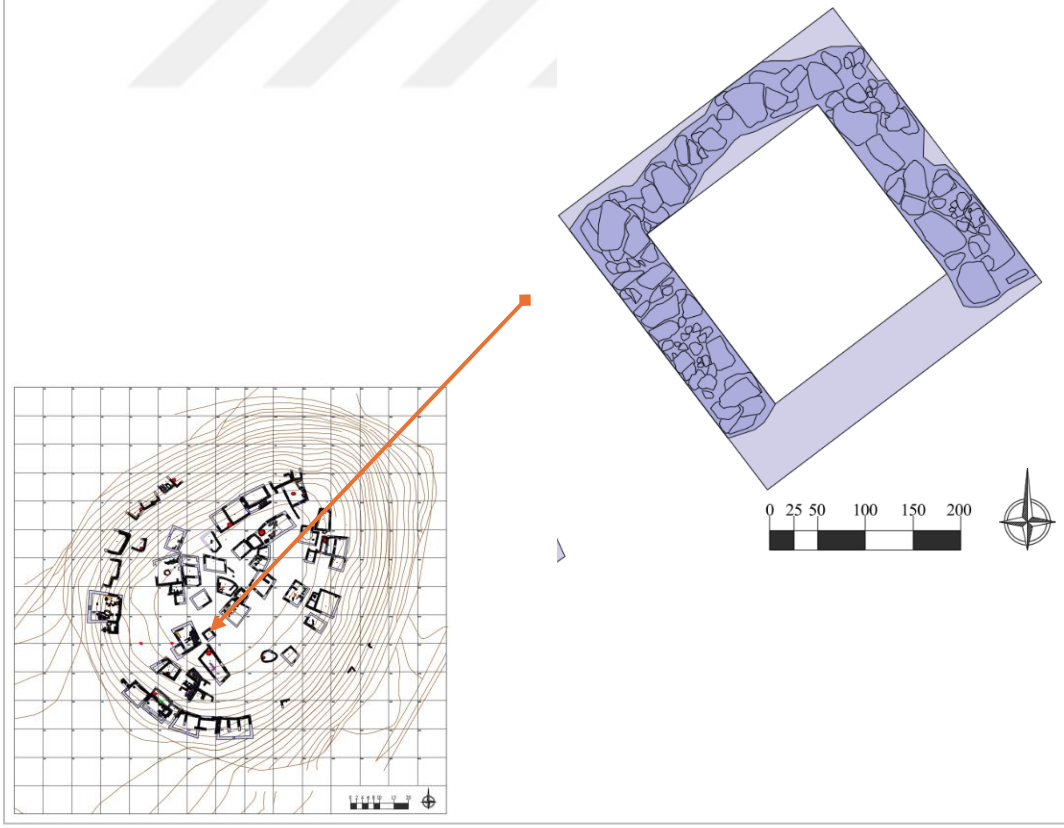

KATALOG NO:	135	***Buluntu Listesi No:***	-
Yapı No:	B56		
Konum:	Z.L15	***Kazı Raporu No:***	73 No.lu Yapı
Ölçüleri:	1,34x2,10m.		
Üst Seviye:	1163,27m.	***Duvar Kalınlıkları:***	0,35-0,70m.
Giriş Konumu:	-	***Giriş/Geçiş Ölçüsü:***	-
Taban:	-	***Taban Seviyesi:***	-
Seki Konumu:	-	***Seki Ölçüsü:***	-
Bölme Konumu:	-	***Bölme Ölçüsü:***	-
Ahşap Dikme Yuvası Konumu:	-	***Ahşap Dikme Yuvası Çapı:***	-
Ocak Konumu:	-	***Ocak Çapı:***	-
Fırın Konumu:	-	***Fırın Çapı:***	-
Öğütme Tezgâhı Konumu:	-	***Öğütme Tezgâhı Ölçüsü:***	-
Destek Payandası Konumu:	-	***Destek Payandası Ölçüsü:***	-
Taş Döşemeli Alan Konumu:	-	***Taş Döşemeli Alan Ölçüsü:***	-
Niş Konumu:	-	***Niş Ölçüsü:***	-

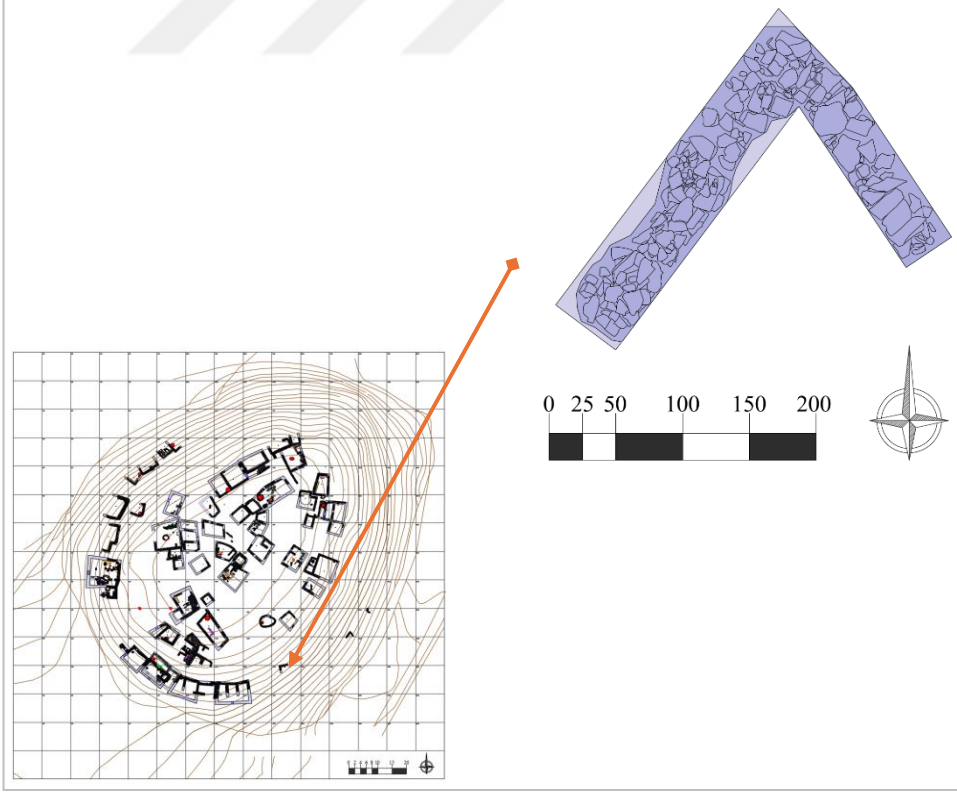

KATALOG NO:	136	***Buluntu Listesi No:***	-
Yapı No:	B57		
Konum:	AA L16	***Kazı Raporu No:***	72 No.lu Yapı
Ölçüleri:	1,26x1,46m.		
Üst Seviye:	1164,29m.	***Duvar Kalınlıkları:***	0,40-0,65m.
Giriş Konumu:	-	***Giriş/Geçiş Ölçüsü:***	-
Taban:	-	***Taban Seviyesi:***	-
Seki Konumu:	-	***Seki Ölçüsü:***	-
Bölme Konumu:	-	***Bölme Ölçüsü:***	-
Ahşap Dikme Yuvası Konumu:	-	***Ahşap Dikme Yuvası Çapı:***	-
Ocak Konumu:	-	***Ocak Çapı:***	-
Fırın Konumu:	-	***Fırın Çapı:***	-
Öğütme Tezgâhı Konumu:	-	***Öğütme Tezgâhı Ölçüsü:***	-
Destek Payandası Konumu:	-	***Destek Payandası Ölçüsü:***	-
Taş Döşemeli Alan Konumu:	-	***Taş Döşemeli Alan Ölçüsü:***	-
Niş Konumu:	-	***Niş Ölçüsü:***	-

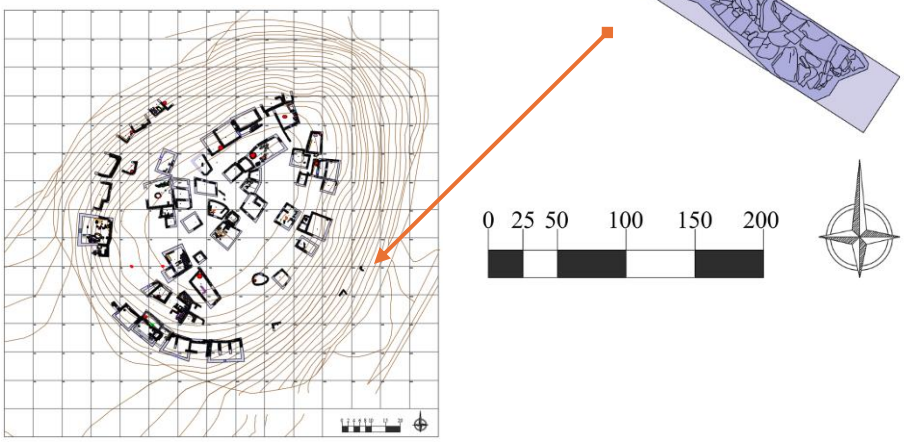

KATALOG NO:	137	***Buluntu Listesi No:***	51
Yapı No:	A01		
Konum:	P.I12-J12	***Kazı Raporu No:***	24 No.lu Mekan
Ölçüleri:	8,55x8,70m.	***A Odası:*** ***B Odası:***	4,80x6,75m. 1,45x7,20m.
Üst Seviye:	1178.38m.	***Duvar Kalınlıkları:***	0,65-0,70m.
Giriş Konumu: ***A Odasından B Odasına Geçiş***	Güneydoğu Duvarı Kuzeydoğu Duvarı	***Giriş Ölçüsü:*** ***Geçiş Ölçüsü:***	1,80m. 1,00m.
Taban: A Odası: ***B Odası:***	Sıkıştırılmış Toprak Taş Döşeme	***Taban Seviyesi:***	1177,36m. 1177,50m.
Seki Konumu:	Kuzeybatı Duvarı Önü Güneybatı Duvarı Önü Güneydoğu Duvarı Önü	***Seki Ölçüsü:***	0,45x0,35x3,20m. 0,30x0,35x6,42m. 0,20x0,35x3,50m.
Bölme Konumu:	A Odası	***Bölme Ölçüsü:***	1,00x1,20m.
Ahşap Dikme Yuvası Konumu:	-	***Ahşap Dikme Yuvası Çapı:***	-
Ocak Konumu:	Orta Kısımda	***Ocak Çapı:***	0,70m.
Fırın Konumu:	-	***Fırın Çapı:***	-
Öğütme Tezgâhı Konumu:	-	***Öğütme Tezgâhı Ölçüsü:***	-
Destek Payandası Konumu:	Kuzeybatı Duvarı	***Destek Payandası Ölçüsü:***	0,40.x0,15m.
Taş Döşemeli Alan Konumu:	B odası	***Taş Döşemeli Alan Ölçüsü:***	1,10x7,10m.
Niş Konumu:	-	***Niş Ölçüsü:***	-

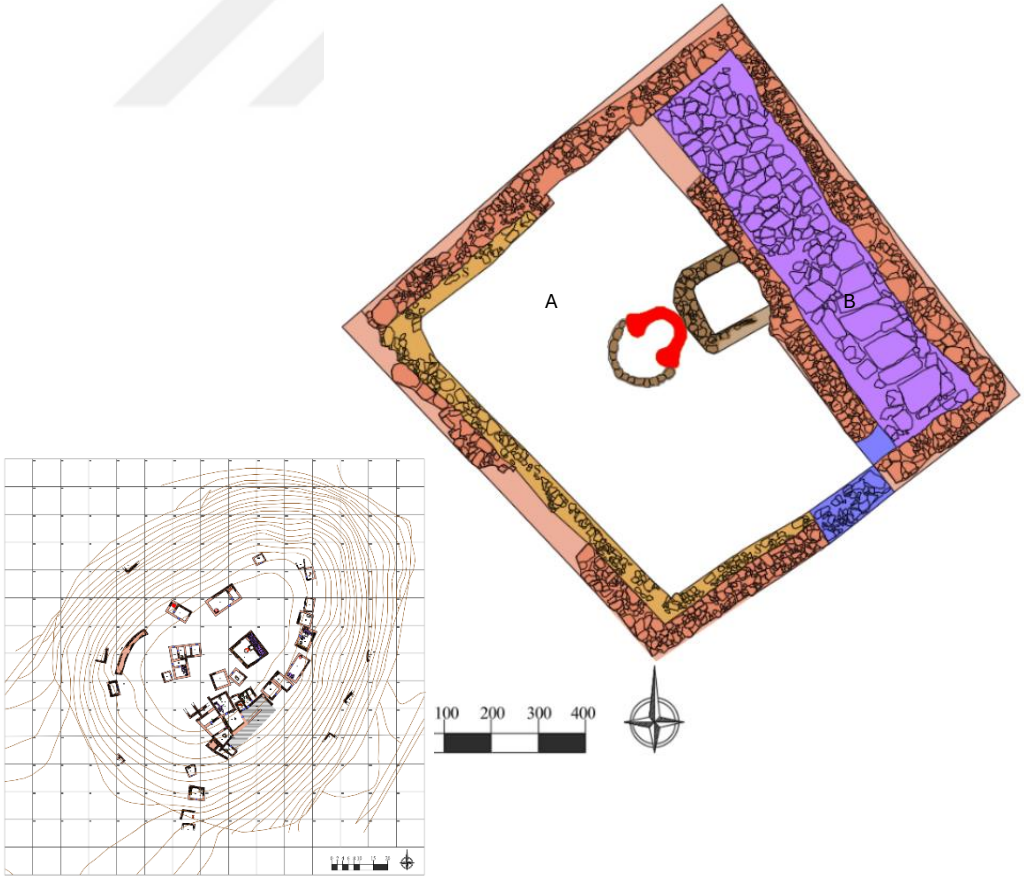

KATALOG NO:	138	***Buluntu Listesi No:***	-
Yapı No:	A02		
Konum:	DD/EE .M11-M12	***Kazı Raporu No:***	3 No.lu Mekan
Ölçüleri:	2,05x4,30m.		
Üst Seviye:	1176,98m.	***Duvar Kalınlıkları:***	0,40-0,50m.
Giriş/Geçiş Konumu:	Kuzeydoğu	***Giriş/Geçiş Ölçüsü:***	1,00m.
Taban:	Sıkıştırılmış Toprak	***Taban Seviyesi:***	1176,58m.
Seki Konumu:	-	***Seki Ölçüsü:***	-
Bölme Konumu:	-	***Bölme Ölçüsü:***	-
Ahşap Dikme Yuvası Konumu:	Güneybatı Duvarı Önü	***Ahşap Dikme Yuvası Çapı:***	0,25m.
~~Ocak~~ / Ateş Yeri Konumu	Güneybatı Duvarı Önü	***Ocak Çapı:***	0,27x0,28m.
Fırın Konumu:	-	***Fırın Çapı:***	-
Öğütme Tezgâhı Konumu:	-	***Öğütme Tezgâhı Ölçüsü:***	-
Destek Payandası Konumu:	-	***Destek Payandası Ölçüsü:***	-
Taş Döşemeli Alan Konumu:	-	***Taş Döşemeli Alan Ölçüsü:***	-
Niş Konumu:	-	***Niş Ölçüsü:***	-

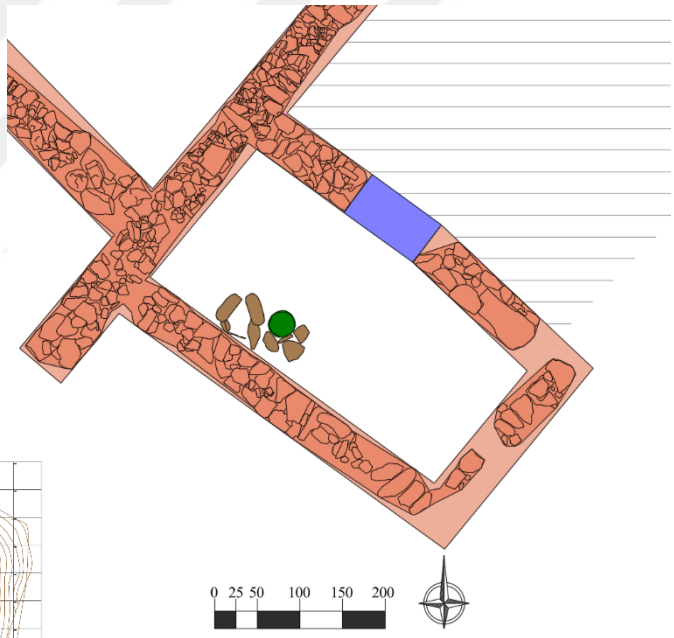

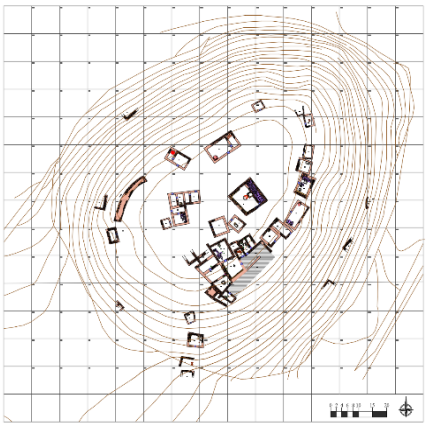

KATALOG NO:	139	***Buluntu Listesi No:***	-
Yapı No:	A03		
Konum:	DD.V. L11-M11	***Kazı Raporu No:***	4 No.lu Mekan
Ölçüleri:	3,86x5,20m.		
Üst Seviye:	1177,36m.	***Duvar Kalınlıkları:***	0,50m.
Giriş/Geçiş Konumu:	Güneydoğu Duvarı (?)	***Giriş/Geçiş Ölçüsü:***	0,50m.
Taban:	Sıkıştırılmış Toprak	***Taban Seviyesi:***	1176,80m.
Seki Konumu:	-	***Seki Ölçüsü:***	-
Bölme Konumu:	Orta kısımda	***Bölme Ölçüsü:***	0,75x0,80m.
Ahşap Dikme Yuvası Konumu:	KB-GD duvarları önü	***Ahşap Dikme Yuvası Çapı:***	0,20-0,25m.
Ocak Konumu:	-	***Ocak Çapı:***	-
Fırın Konumu:	-	***Fırın Çapı:***	-
Öğütme Tezgâhı Konumu:	-	***Öğütme Tezgâhı Ölçüsü:***	-
Destek Payandası Konumu:	-	***Destek Payandası Ölçüsü:***	-
Taş Döşemeli Alan Konumu:	-	***Taş Döşemeli Alan Ölçüsü:***	-
Niş Konumu:	-	***Niş Ölçüsü:***	-

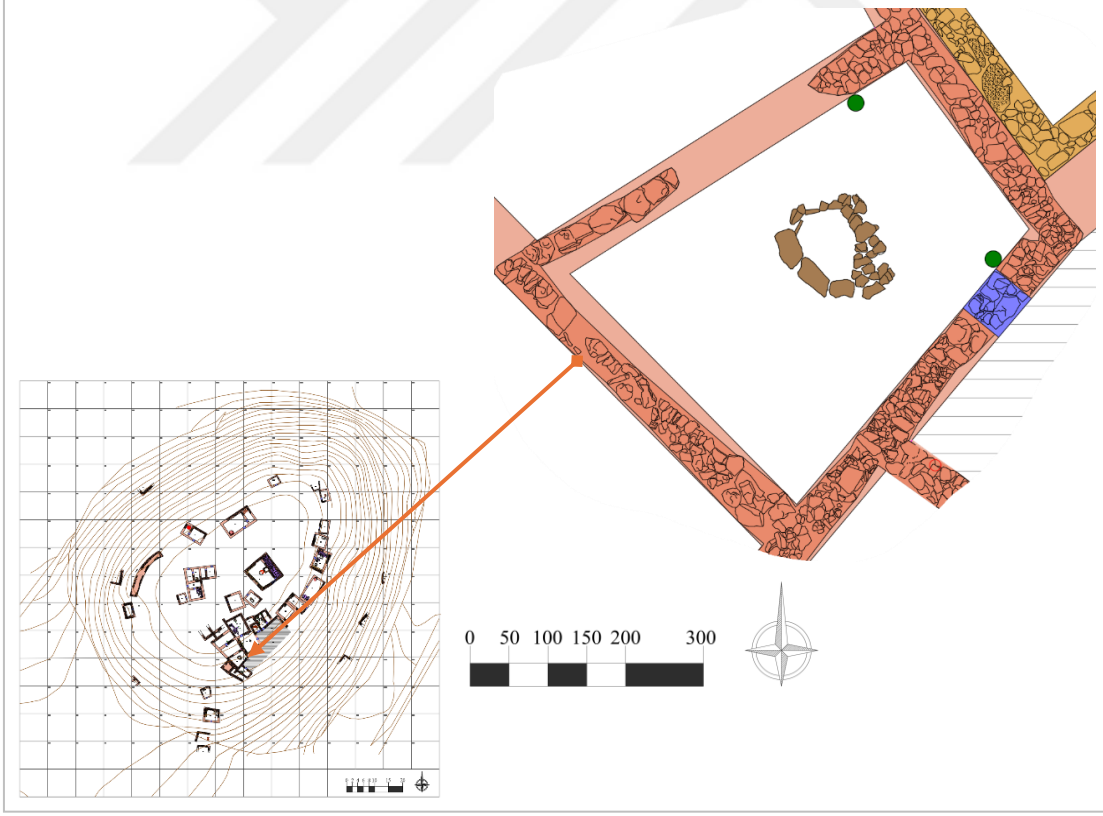

KATALOG NO:	140	***Buluntu Listesi No:***	-
Yapı No:	A04		
Konum:	V.L11	***Kazı Raporu No:***	5 No.lu Mekan
Ölçüleri:	6,00x6,83m.		
Üst Seviye:	1177,62m.	***Duvar Kalınlıkları:***	0.60-0.65m.
Giriş/Geçiş Konumu:	Kuzey Duvarı	***Giriş/Geçiş Ölçüsü:***	0.70m.
Taban:	Sıkıştırılmış Toprak	***Taban Seviyesi:***	1177.26m.
Seki Konumu:	-	***Seki Ölçüsü:***	-
Bölme Konumu:	-	***Bölme Ölçüsü:***	-
Ahşap Dikme Yuvası Konumu:	Orta Kısımda	***Ahşap Dikme Yuvası Çapı:***	0.30m.
Ocak Konumu:	-	***Ocak Çapı:***	-
Fırın Konumu:	-	***Fırın Çapı:***	-
Öğütme Tezgâhı Konumu:	-	***Öğütme Tezgâhı Ölçüsü:***	-
Destek Payandası Konumu:	-	***Destek Payandası Ölçüsü:***	-
Taş Döşemeli Alan Konumu:	-	***Taş Döşemeli Alan Ölçüsü:***	-
Niş Konumu:	-	***Niş Ölçüsü:***	-

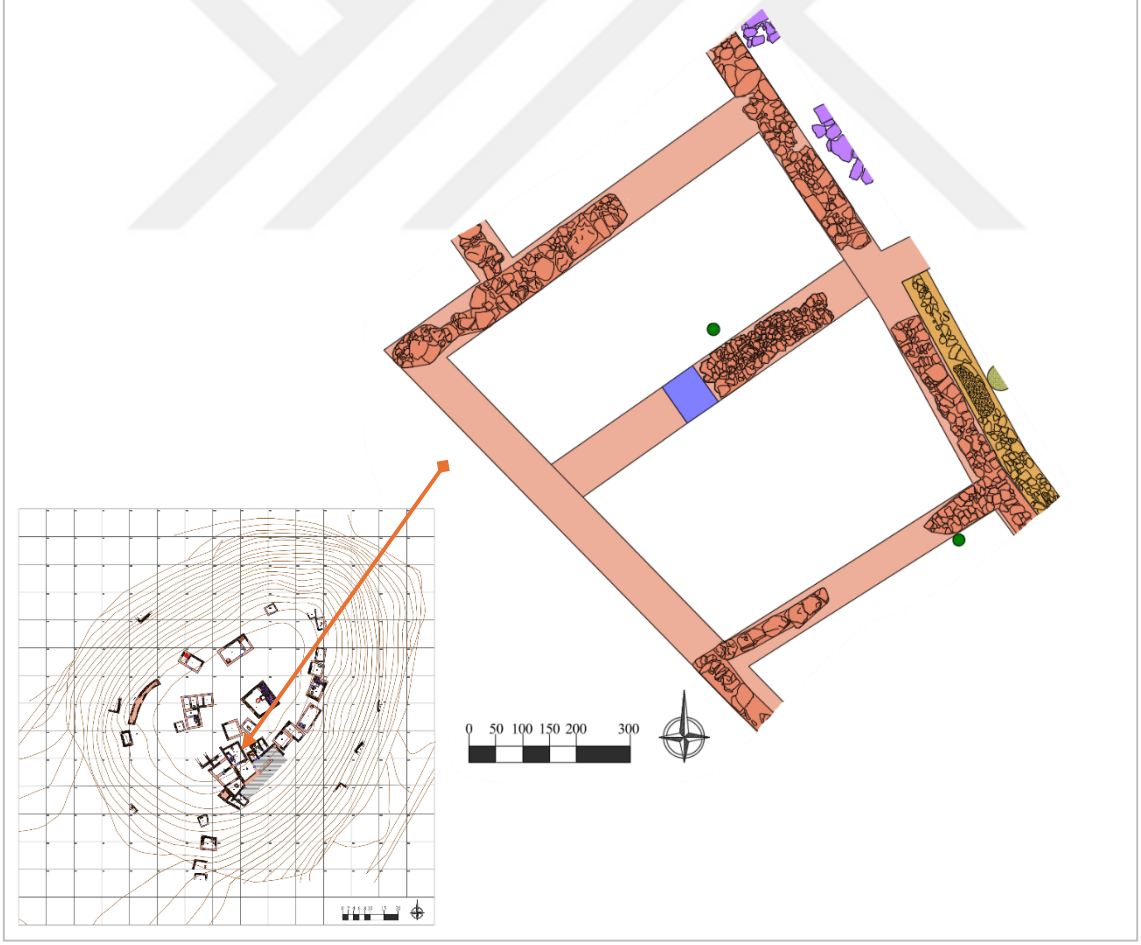

KATALOG NO:	141	***Buluntu Listesi No:***	52
Yapı No:	A05		
Konum:	V. K11-L11	***Kazı Raporu No:***	6 No.lu Mekan
Ölçüleri:	5,73x6,72m.		
Üst Seviye:	1178,06m.	***Duvar Kalınlıkları:***	0,60-0,70m.
Giriş/Geçiş Konumu:	Kuzeybatı Duvarı Güneydoğu Duvarı	***Giriş/Geçiş Ölçüsü:***	0,50m. 0,50m.
Taban:	Sıkıştırılmış Toprak	***Taban Seviyesi:***	1177,27m.
Seki Konumu:	-	***Seki Ölçüsü:***	-
Bölme Konumu:	Kuzeybatı Duvarı Güneybatı Duvarı	***Bölme Ölçüsü:***	0,88x0,92m. 0,93x1,77m.
Ahşap Dikme Yuvası Konumu:	Orta kısımda (4 adet)	***Ahşap Dikme Yuvası Çapı:***	0,20-0,22m.
Ocak Konumu:	-	***Ocak Çapı:***	-
Fırın Konumu:	-	***Fırın Çapı:***	-
Öğütme Tezgâhı Konumu:	-	***Öğütme Tezgâhı Ölçüsü:***	-
Destek Payandası Konumu:	-	***Destek Payandası Ölçüsü:***	-
Taş Döşemeli Alan Konumu:	Güneybatı Duvarı Önü	***Taş Döşemeli Alan Ölçüsü:***	2,13x2,20m.
Niş Konumu:	-	***Niş Ölçüsü:***	-

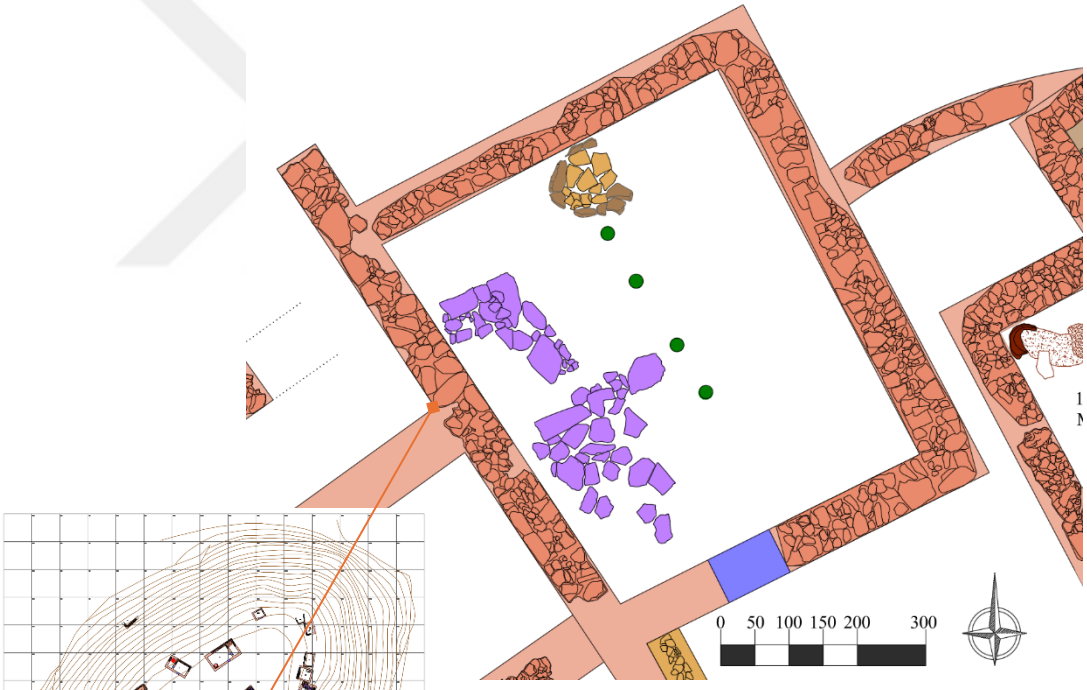

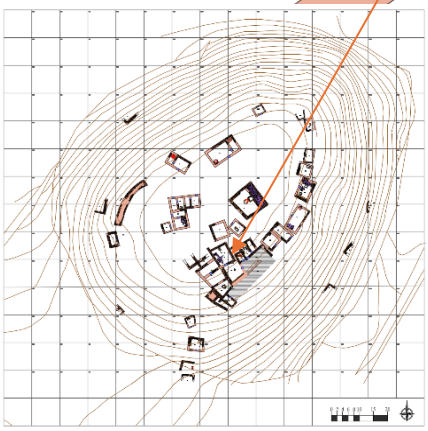

KATALOG NO:	142	***Buluntu Listesi No:***	-
Yapı No:	A06		
Konum:	Y.L12	***Kazı Raporu No:***	11 No.lu Mekan
Ölçüleri:	2,65x5,05m.		
Üst Seviye:	1177,43m.	***Duvar Kalınlıkları:***	0,50-0,60m.
Giriş/Geçiş Konumu:	Kuzeydoğu Duvarı (?)	***Giriş/Geçiş Ölçüsü:***	0,80m.
Taban:	Sıkıştırılmış Toprak	***Taban Seviyesi:***	1176,85m.
Seki Konumu:	Güneybatı Duvarı Önü Güneydoğu Duvarı Önü	***Seki Ölçüsü:***	0,50x0,30x5,40m. 0,35x.0,30x3,70m.
Bölme Konumu:	-	***Bölme Ölçüsü:***	-
Ahşap Dikme Yuvası Konumu:	-	***Ahşap Dikme Yuvası Çapı:***	-
~~Ocak~~/Ateş Yeri Konumu:	Doğu Kısımda	***Ocak Çapı:***	0,30m.
Fırın Konumu:	-	***Fırın Çapı:***	-
Öğütme Tezgâhı Konumu:	-	***Öğütme Tezgâhı Ölçüsü:***	-
Destek Payandası Konumu:	-	***Destek Payandası Ölçüsü:***	-
Taş Döşemeli Alan Konumu:	-	***Taş Döşemeli Alan Ölçüsü:***	-
Niş Konumu:	-	***Niş Ölçüsü:***	-

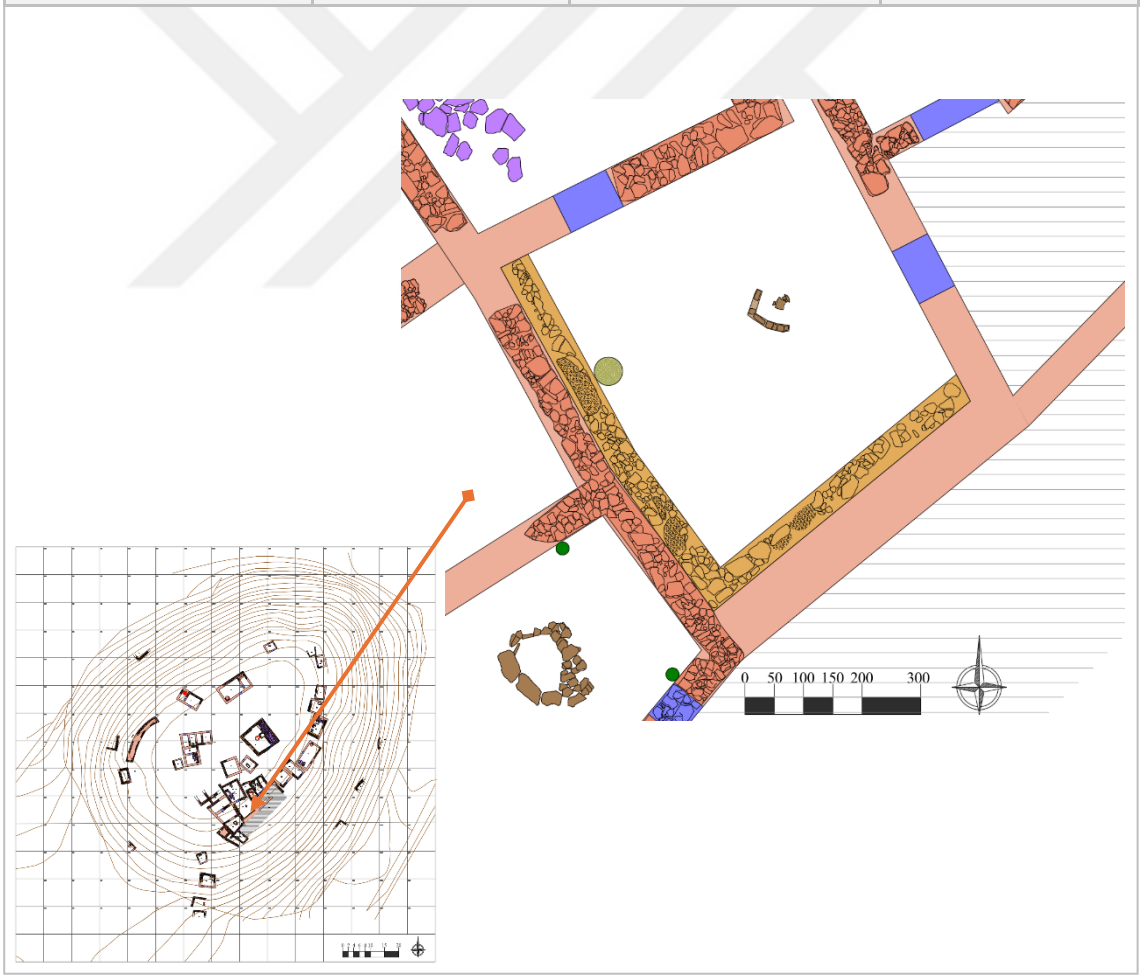

KATALOG NO:	143	***Buluntu Listesi No:***	-
Yapı No:	A07		
Konum:	Y.K17	***Kazı Raporu No:***	8 No.lu Mekan
Ölçüleri:	2,08x2,73m.		
Üst Seviye:	1177,86m.	***Duvar Kalınlıkları:***	0,50-0,60m.
Giriş/Geçiş Konumu:	-	***Giriş/Geçiş Ölçüsü:***	-
Taban:	Sıkıştırılmış Toprak	***Taban Seviyesi:***	1177,60m.
Seki Konumu:	-	***Seki Ölçüsü:***	-
Bölme Konumu:	-	***Bölme Ölçüsü:***	-
Ahşap Dikme Yuvası Konumu:	-	***Ahşap Dikme Yuvası Çapı:***	-
Ocak Konumu:	-	***Ocak Çapı:***	-
Fırın Konumu:	-	***Fırın Çapı:***	-
Öğütme Tezgâhı Konumu:	-	***Öğütme Tezgâhı Ölçüsü:***	-
Destek Payandası Konumu:	-	***Destek Payandası Ölçüsü:***	-
Taş Döşemeli Alan Konumu:	-	***Taş Döşemeli Alan Ölçüsü:***	-
Niş Konumu:	-	***Niş Ölçüsü:***	-

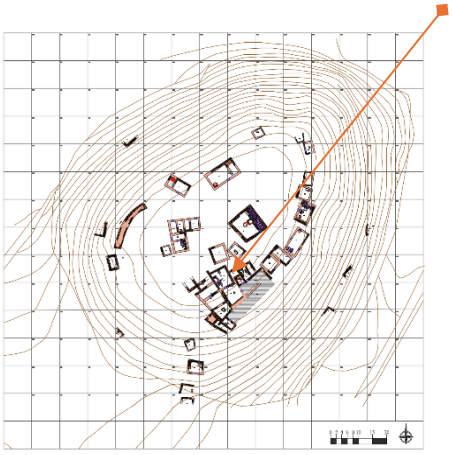

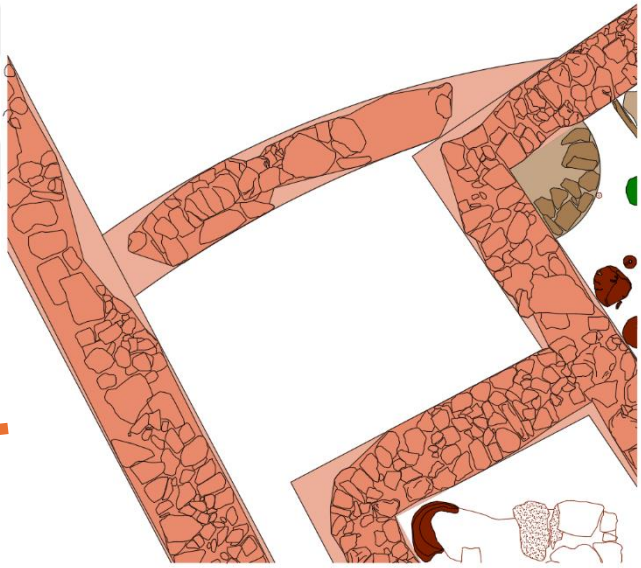



KATALOG NO:	144	***Buluntu Listesi No:***	53
Yapı No:	A08		
Konum:	Y.K12	***Kazı Raporu No:***	10 No.lu Mekan
Ölçüleri:	1,70x2,34m.		
Üst Seviye:	1177,44m.	***Duvar Kalınlıkları:***	0,55-0,60m.
Giriş/Geçiş Konumu:	Güney	***Giriş/Geçiş Ölçüsü:***	0,82m.
Taban:	Sıkıştırılmış Toprak	***Taban Seviyesi:***	1176,51m.
Seki Konumu:	-	***Seki Ölçüsü:***	-
Bölme Konumu:	Batı Köşe	***Bölme Ölçüsü:***	0,65x1,18m.
Ahşap Dikme Yuvası Konumu:	-	***Ahşap Dikme Yuvası Çapı:***	-
Ocak Konumu:	-	***Ocak Çapı:***	-
Fırın Konumu:	-	***Fırın Çapı:***	-
Öğütme Tezgâhı Konumu:	-	***Öğütme Tezgâhı Ölçüsü:***	-
Destek Payandası Konumu:	-	***Destek Payandası Ölçüsü:***	-
Taş Döşemeli Alan Konumu:	-	***Taş Döşemeli Alan Ölçüsü:***	-
Niş Konumu:	-	***Niş Ölçüsü:***	-

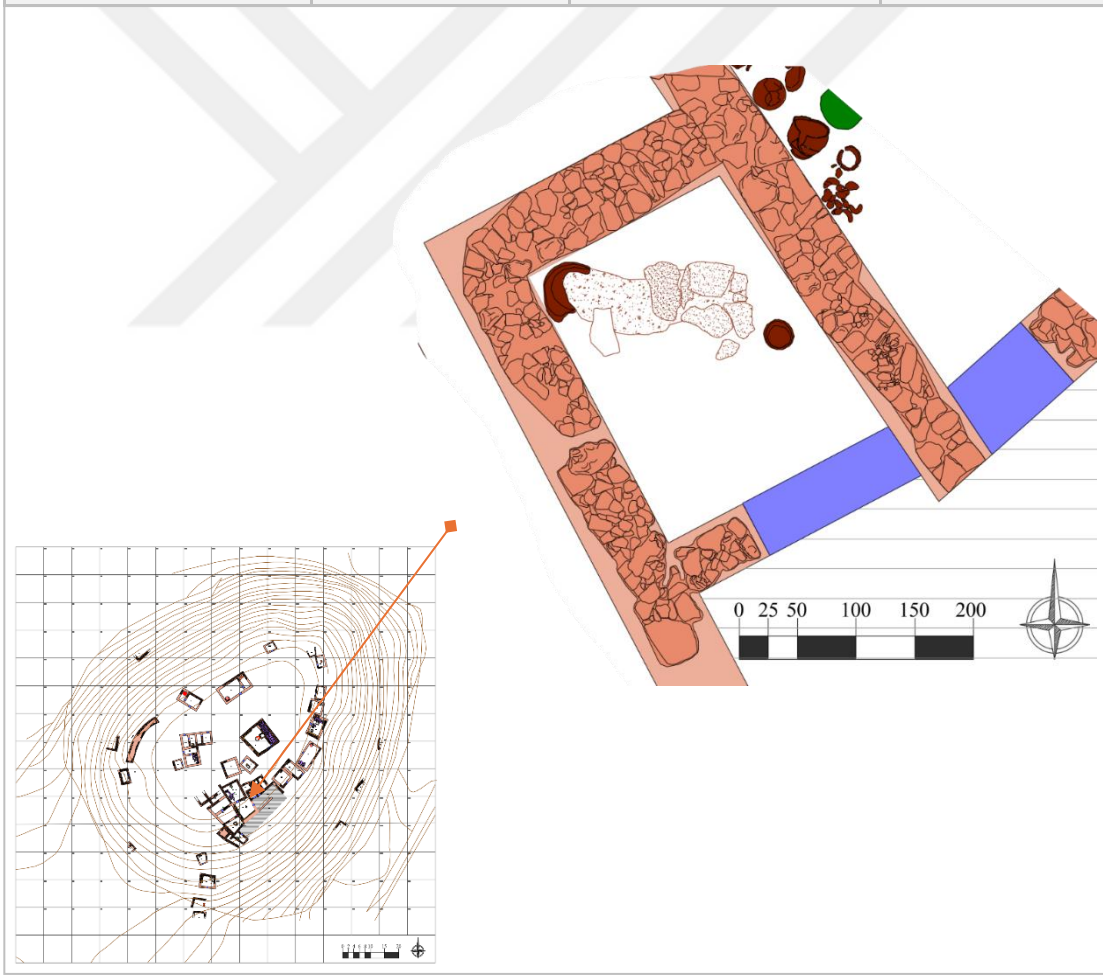

KATALOG NO:	145	***Buluntu Listesi No:***	54
Yapı No:	A09		
Konum:	Y.K12	***Kazı Raporu No:***	9 No.lu Mekan
Ölçüleri:	4,30x4,80m.	***A Odası:*** ***B Odası:***	1,40x3,66m. 1,28x3,61m.
Üst Seviye:	1178,06m.	***Duvar Kalınlıkları:***	0,50-0,55m.
Giriş Konumu: ***Geçiş Konumu:***	Güney Duvarı Doğu Duvarı	***Giriş*** ***Geçiş Ölçüsü:***	0,85m. 0,70m.
Taban: ***A Odası:*** ***B Odası:***	Sıkıştırılmış Toprak Sıkıştırılmış Toprak	***Taban Seviyesi:***	1176,28m. 1176,34m.
Seki Konumu:	-	***Seki Ölçüsü:***	-
Bölme Konumu:	Doğu Duvarı	***Bölme Ölçüsü:***	0,50x1,10m.
Ahşap Dikme Yuvası Konumu:	Kuzey Duvarı Önü	***Ahşap Dikme Yuvası Çapı:***	0,20m.
Ocak Konumu:	-	***Ocak Çapı:***	-
Fırın Konumu:	-	***Fırın Çapı:***	-
Öğütme Tezgâhı Konumu:	Kuzey Duvarı	***Öğütme Tezgâhı Ölçüsü:***	0,55x0,88m.
Destek Payandası Konumu:	Batı Köşe	***Destek Payandası Ölçüsü:***	Yç.0,75m.
Taş Döşemeli Alan Konumu:	-	***Taş Döşemeli Alan Ölçüsü:***	-
Niş Konumu:	-	***Niş Ölçüsü:***	-

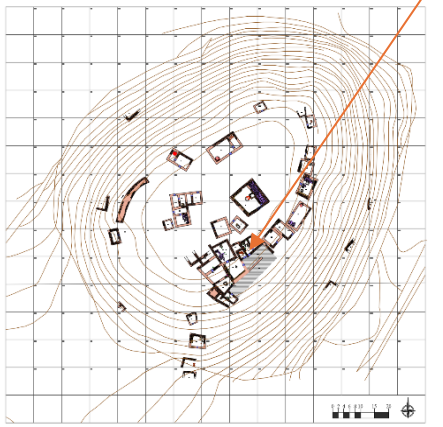

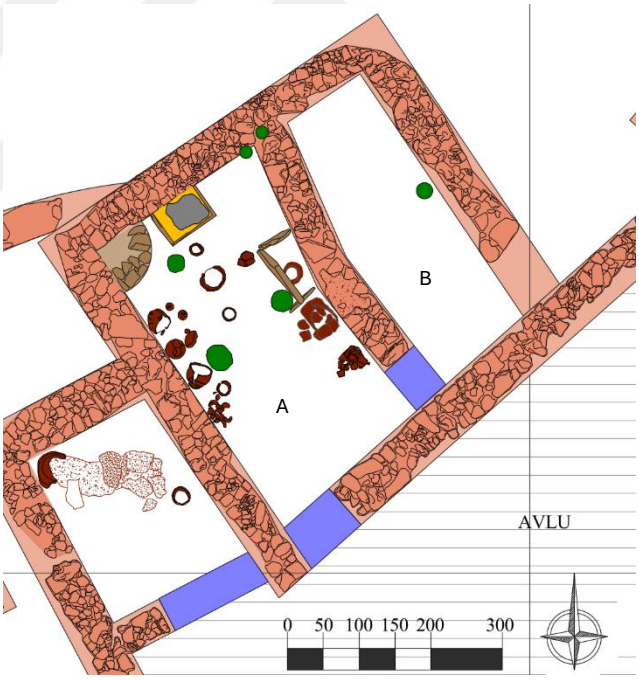

KATALOG NO:	146	***Buluntu Listesi No:***	55
Yapı No:	A10		
Konum:	P.J11	***Kazı Raporu No:***	23 No.lu Mekan
Ölçüleri:	4,25x4,62m.		
Üst Seviye:	1178,00m.	***Duvar Kalınlıkları:***	0,25-0,30m.
Giriş/Geçiş Konumu:	Batı Duvarı (?)	***Giriş/Geçiş Ölçüsü:***	0.60m.
Taban:	Sıkıştırılmış Toprak	***Taban Seviyesi:***	1177,65m.
Seki Konumu:	-	***Seki Ölçüsü:***	-
Bölme Konumu:	-	***Bölme Ölçüsü:***	-
Ahşap Dikme Yuvası Konumu:	-	***Ahşap Dikme Yuvası Çapı:***	-
Ocak Konumu:	-	***Ocak Çapı:***	-
Fırın Konumu:	-	***Fırın Çapı:***	-
Öğütme Tezgâhı Konumu:	-	***Öğütme Tezgâhı Ölçüsü:***	-
Destek Payandası Konumu:	-	***Destek Payandası Ölçüsü:***	-
Taş Döşemeli Alan Konumu:	-	***Taş Döşemeli Alan Ölçüsü:***	-
Niş Konumu:	-	***Niş Ölçüsü:***	-

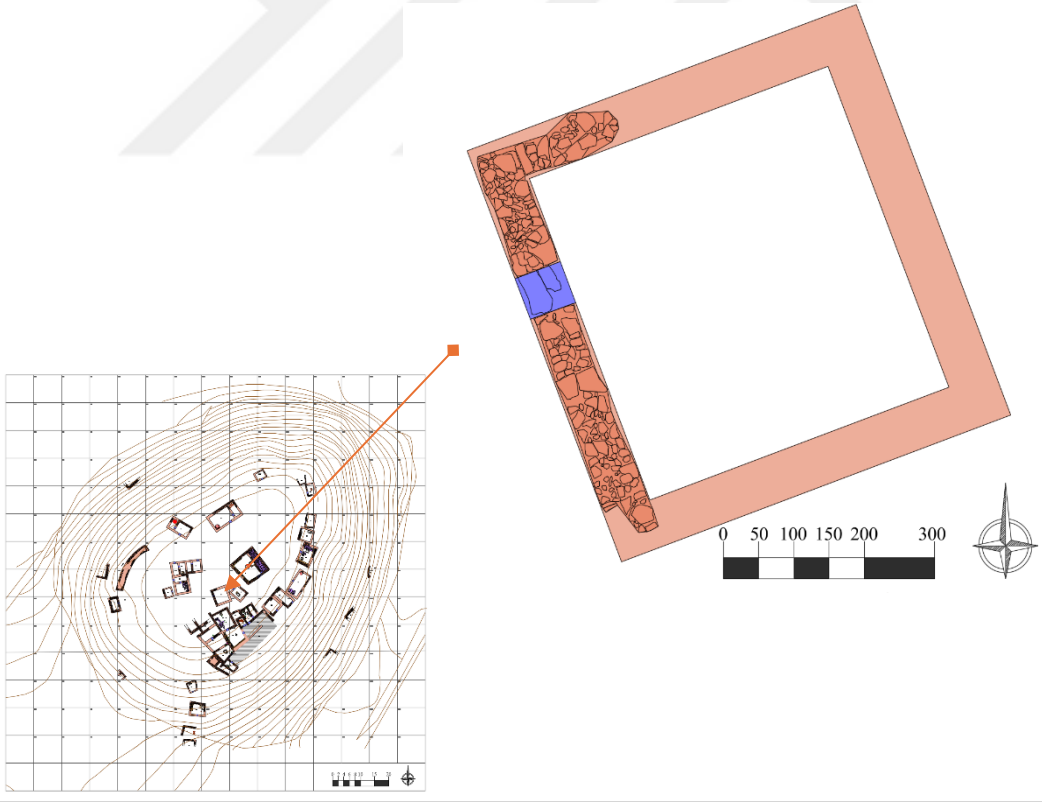

KATALOG NO:	147	***Buluntu Listesi No:***	56
Yapı No:	A11		
Konum:	P.J12	***Kazı Raporu No:***	25 No.lu Mekan
Ölçüleri:	2,45x3,45m.		
Üst Seviye:	1177,67m.	***Duvar Kalınlıkları:***	0,40-0,45m.
Giriş/Geçiş Konumu:	Kuzeybatı (?)	*Giriş/Geçiş Ölçüsü:*	0,70m.
Taban:	Sıkıştırılmış Toprak	***Taban Seviyesi:***	1177,24m.
Seki Konumu:	-	***Seki Ölçüsü:***	-
Bölme Konumu:	Orta Kısmında	***Bölme Ölçüsü:***	0,60x0,90m.
Ahşap Dikme Yuvası Konumu:	-	***Ahşap Dikme Yuvası Çapı:***	-
Ocak Konumu:	-	***Ocak Çapı:***	-
Fırın Konumu:	-	***Fırın Çapı:***	-
Öğütme Tezgâhı Konumu:	-	***Öğütme Tezgâhı Ölçüsü:***	-
Destek Payandası Konumu:	-	***Destek Payandası Ölçüsü:***	-
Taş Döşemeli Alan Konumu:	-	***Taş Döşemeli Alan Ölçüsü:***	-
Niş Konumu:	-	***Niş Ölçüsü:***	-

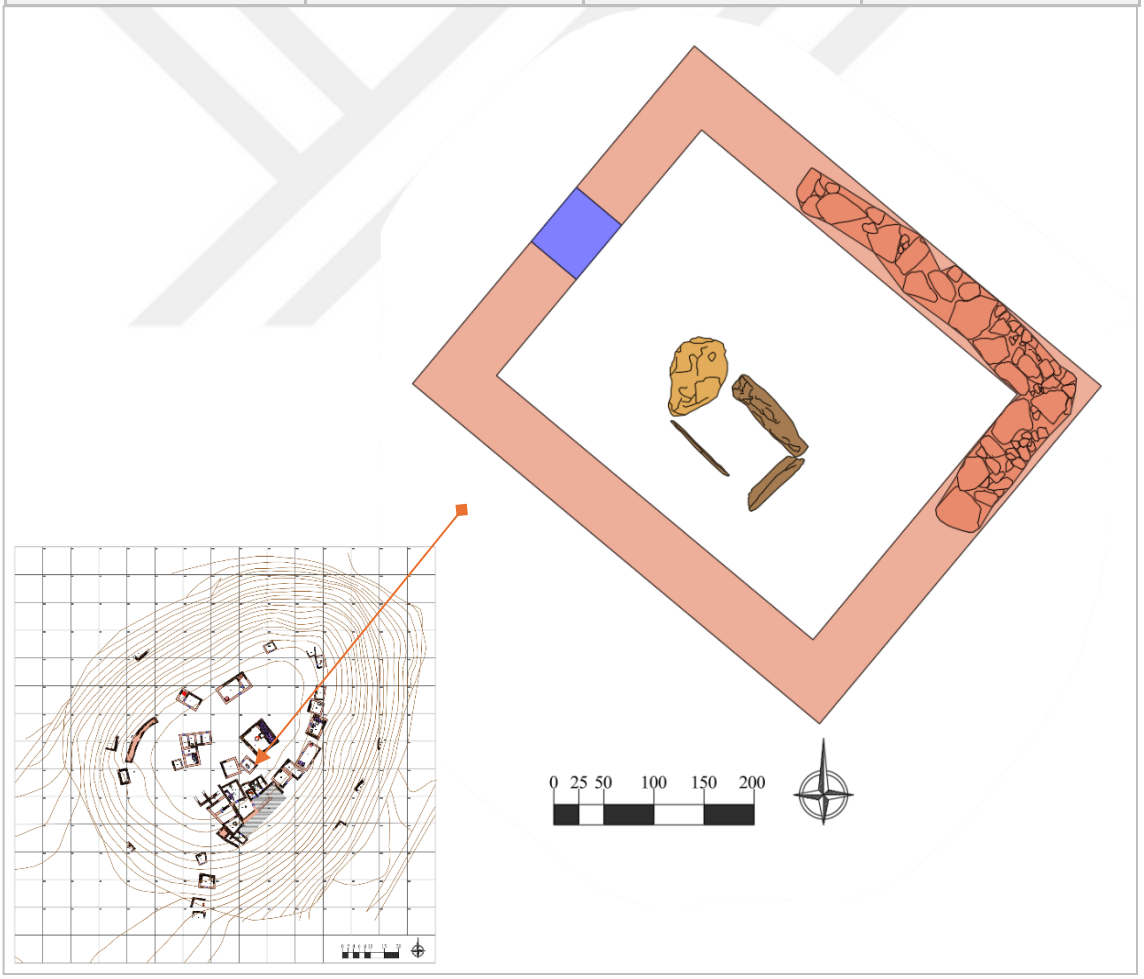

KATALOG NO:	148	***Buluntu Listesi No:***	57
Yapı No:	A12		
Konum:	K13	***Kazı Raporu No:***	K-13 Duvar
Ölçüleri:	1,82x3,16m.		
Üst Seviye:	1176,97m.	***Duvar Kalınlıkları:***	0,35-0,40m.
Giriş/Geçiş Konumu:	Güneydoğu(?)	***Giriş/Geçiş Ölçüsü***	0,70m.
Taban:	Sıkıştırılmış Toprak	***Taban Seviyesi:***	117,76m.
Seki Konumu:	-	***Seki Ölçüsü:***	-
Bölme Konumu:	Kuzeybatı Duvarı	***Bölme Ölçüsü:***	0,45x1,00m.
Ahşap Dikme Yuvası Konumu:	-	***Ahşap Dikme Yuvası Çapı:***	-
Ocak Konumu:	-	***Ocak Çapı:***	-
Fırın Konumu:	-	***Fırın Çapı:***	-
Öğütme Tezgâhı Konumu:	-	***Öğütme Tezgâhı Ölçüsü:***	-
Destek Payandası Konumu:	-	***Destek Payandası Ölçüsü:***	-
Taş Döşemeli Alan Konumu:	-	***Taş Döşemeli Alan Ölçüsü:***	-
Niş Konumu:	-	***Niş Ölçüsü:***	-

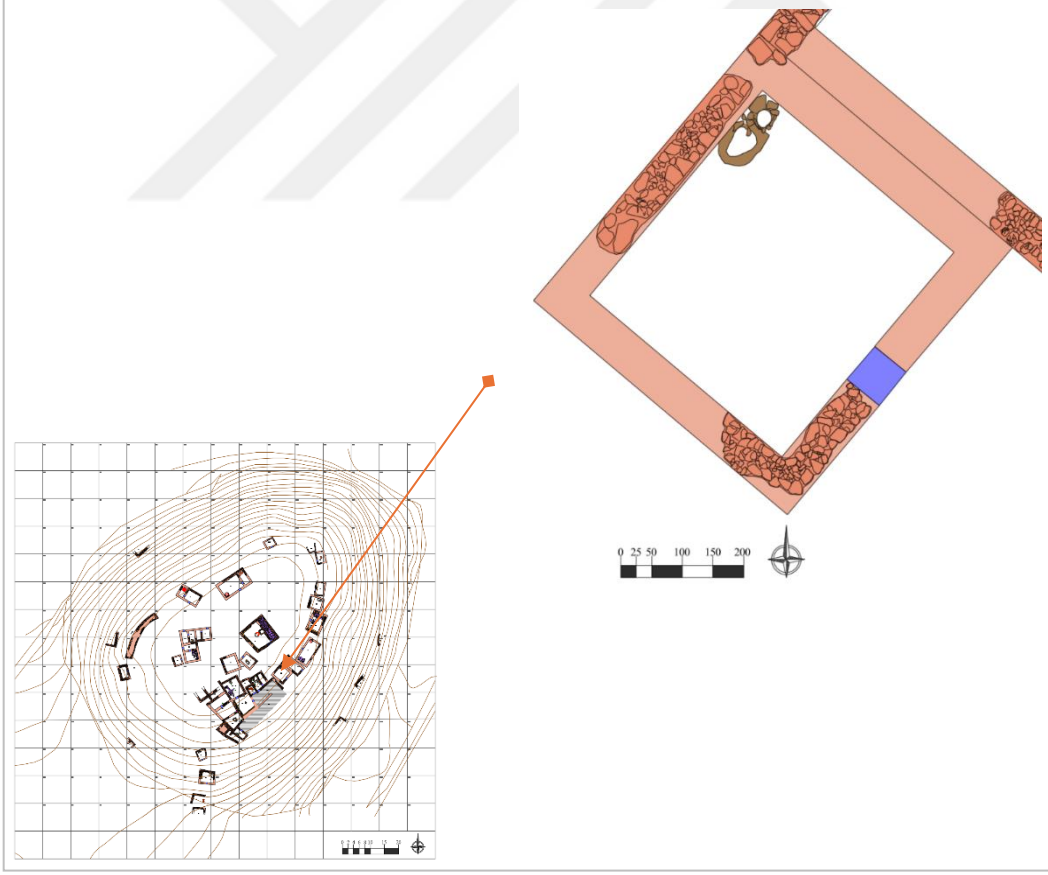

KATALOG NO:	149	***Buluntu Listesi No:***	-
Yapı No:	A13		
Konum:	Y.K13	***Kazı Raporu No:***	31 No.lu Mekan
Ölçüleri:	2,40x5,15m.		
Üst Seviye:	1176,97m.	***Duvar Kalınlıkları:***	0,55-0,60m.
Giriş/Geçiş Konumu:	Güneydoğu (?)	***Giriş/Geçiş Ölçüsü:***	0,70m.
Taban:	Sıkıştırılmış Toprak	***Taban Seviyesi:***	1176,85m.
Seki Konumu:	-	***Seki Ölçüsü:***	-
Bölme Konumu:	Kuzey Köşe	***Bölme Ölçüsü:***	1,25x2,12m.
Ahşap Dikme Yuvası Konumu:	-	***Ahşap Dikme Yuvası Çapı:***	-
Ocak Konumu:	-	***Ocak Çapı:***	-
Fırın Konumu:	-	***Fırın Çapı:***	-
Öğütme Tezgâhı Konumu:	-	***Öğütme Tezgâhı Ölçüsü:***	-
Destek Payandası Konumu:	-	***Destek Payandası Ölçüsü:***	-
Taş Döşemeli Alan Konumu:	-	***Taş Döşemeli Alan Ölçüsü:***	-
Niş Konumu:	-	***Niş Ölçüsü:***	-

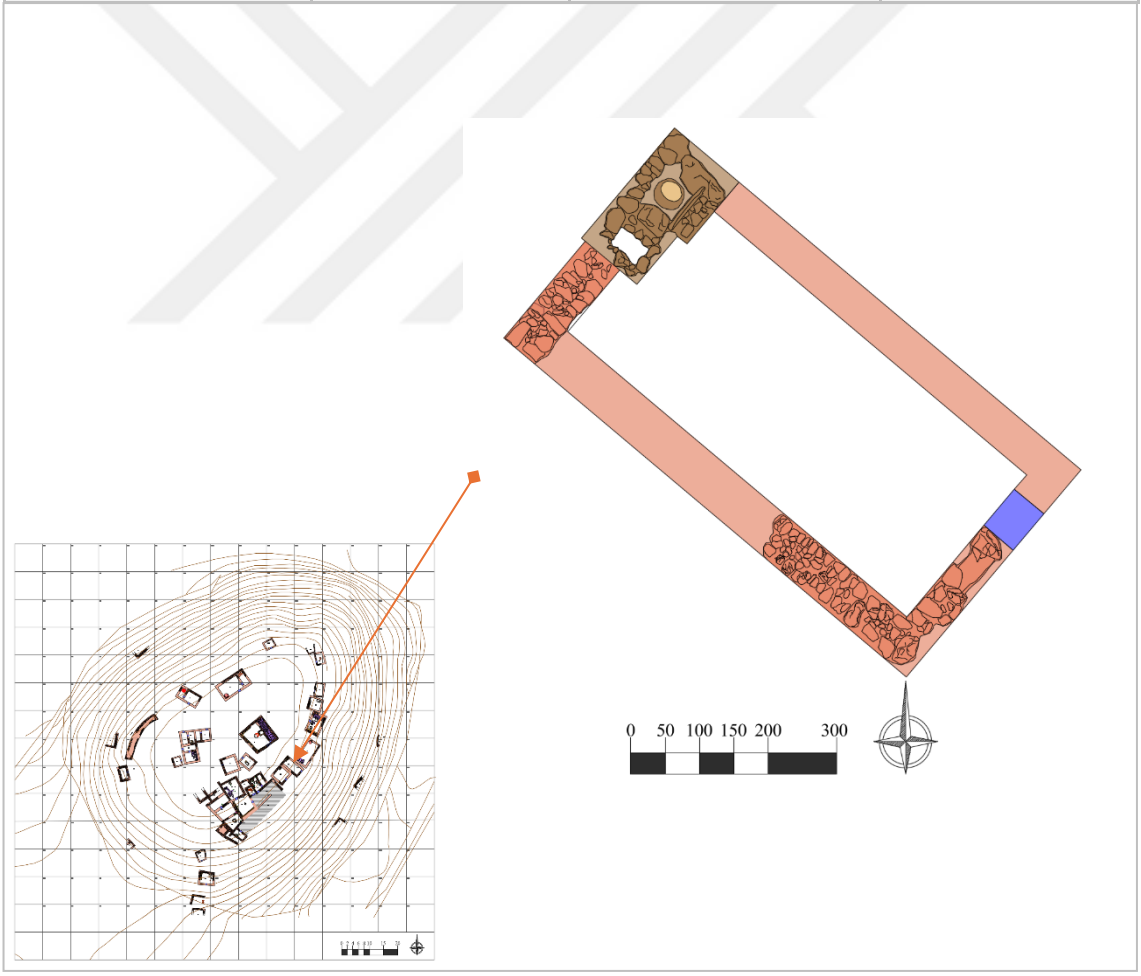

KATALOG NO:	150	***Buluntu Listesi No:***	-
Yapı No:	A14		
Konum:	R.J14	***Kazı Raporu No:***	27 No.lu Mekan
Ölçüleri:	3,30x7,30m.		
Üst Seviye:	1177,40m.	***Duvar Kalınlıkları:***	0,30-0,35m.
Giriş/Geçiş Konumu:	Batı (?)	***Giriş/Geçiş Ölçüsü:***	0,60m
Taban:	Sıkıştırılmış Toprak	***Taban Seviyesi:***	1177,10m.
Seki Konumu:	-	***Seki Ölçüsü:***	-
Bölme Konumu:	-	***Bölme Ölçüsü:***	-
Ahşap Dikme Yuvası Konumu:	-	***Ahşap Dikme Yuvası Çapı:***	-
Ocak Konumu:	-	***Ocak Çapı:***	-
Fırın Konumu:	Kuzey Köşe	***Fırın Çapı:***	1,15x.2,20m.
Öğütme Tezgâhı Konumu:	-	***Öğütme Tezgâhı Ölçüsü:***	-
Destek Payandası Konumu:	-	***Destek Payandası Ölçüsü:***	-
Taş Döşemeli Alan Konumu:	Güneybatı Kısım	***Taş Döşemeli Alan Ölçüsü:***	1,70x2,50m.
Niş Konumu:	-	***Niş Ölçüsü:***	-

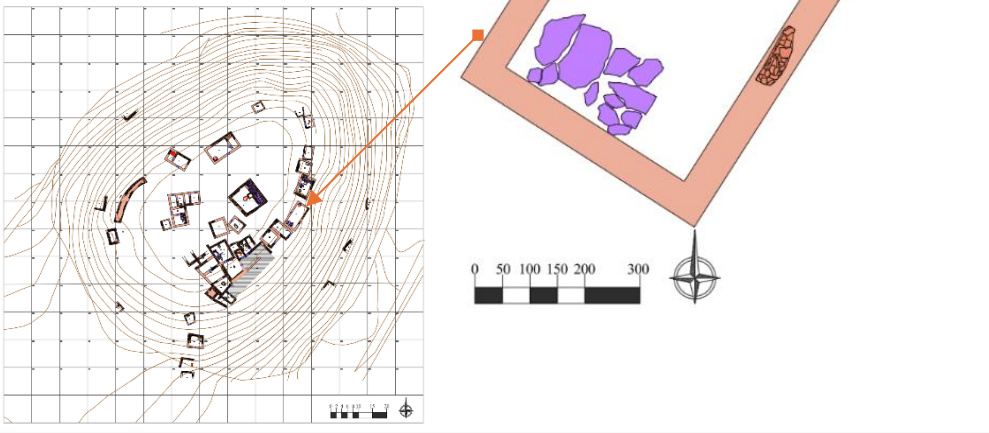

KATALOG NO:	151	***Buluntu Listesi No:***	58
Yapı No:	A15		
Konum:	R.I14	***Kazı Raporu No:***	26 No.lu Mekan
Ölçüleri:	3,35x5,80m.		
Üst Seviye:	1177,35m.	***Duvar Kalınlıkları:***	0,60-0,65m.
Giriş/Geçiş Konumu:	Batı (?)	***Giriş/Geçiş Ölçüsü:***	0,70m.
Taban:	Sıkıştırılmış Toprak	***Taban Seviyesi:***	1177,30m.
Seki Konumu:	Güney Duvarı Önü	***Seki Ölçüsü:***	3,80x0,40m.
Bölme Konumu:	Taş Döşemeli Alanın Güneyinde Güney Duvarı Önünde	***Bölme Ölçüsü:***	0,80x1,07m. Ç:0,75m.
Ahşap Dikme Yuvası Konumu:	-	***Ahşap Dikme Yuvası Çapı:***	-
Ocak Konumu:	-	***Ocak Çapı:***	-
Fırın Konumu:	-	***Fırın Çapı:***	-
Öğütme Tezgâhı Konumu:	-	***Öğütme Tezgâhı Ölçüsü:***	-
Destek Payandası Konumu:	-	***Destek Payandası Ölçüsü:***	-
Taş Döşemeli Alan Konumu:	Kuzey Duvarı Batı Duvarı	***Taş Döşemeli Alan Ölçüsü:***	1,30x3,60m. 0,40x1,27m.
Niş Konumu:	-	***Niş Ölçüsü:***	-

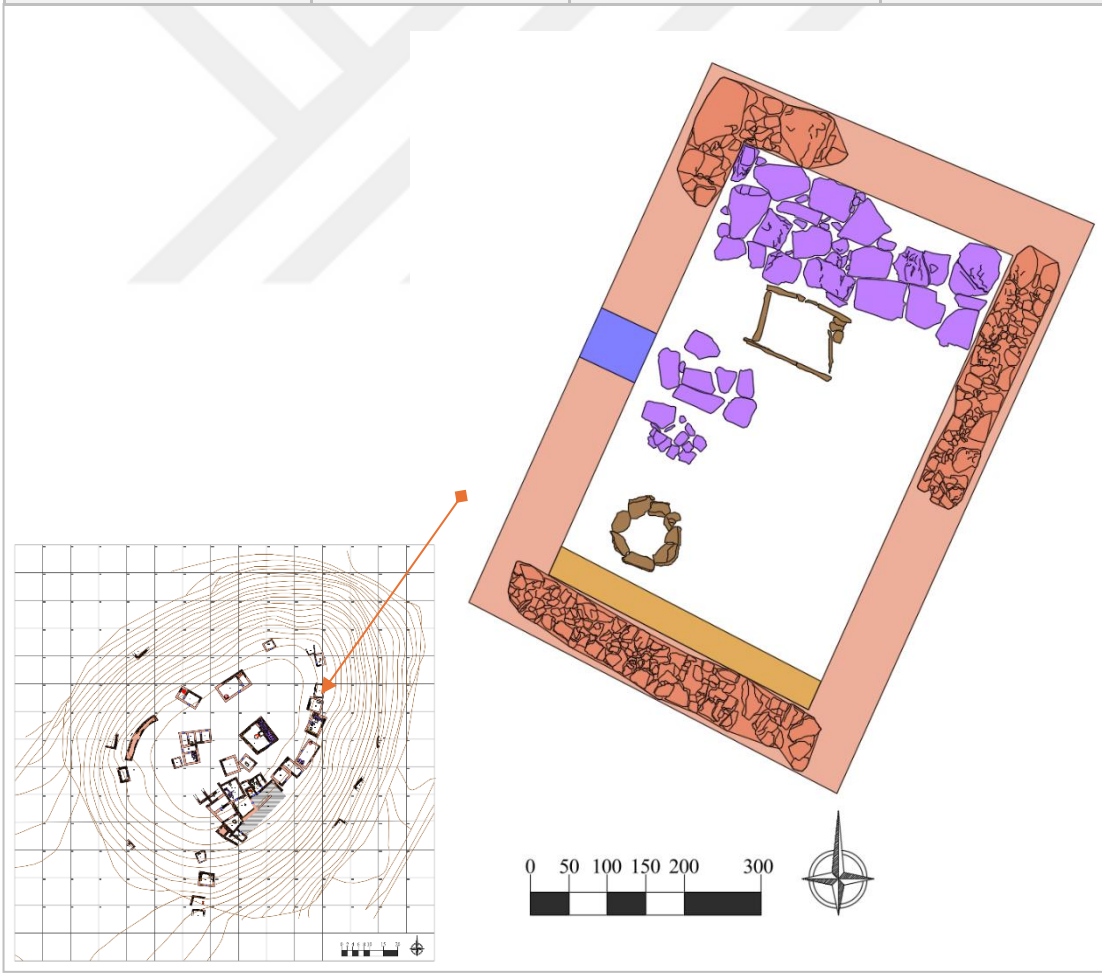

KATALOG NO:	152	***Buluntu Listesi No:***	-
Yapı No:	A16		
Konum:	K.H14	***Kazı Raporu No:***	-
Ölçüleri:	4,07x4,35m.		
Üst Seviye:	1177,20m.	***Duvar Kalınlıkları:***	0,50m.
Giriş/Geçiş Konumu:	Batı	***Giriş/Geçiş Ölçüsü:***	0,70m.
Taban:	Sıkıştırılmış Toprak	***Taban Seviyesi:***	1177,05m.
Seki Konumu:	Batı	***Seki Ölçüsü:***	0,40x2,10m.
Bölme Konumu:	Kuzey Batı	***Bölme Ölçüsü:***	0,88x1,40m. 0,28x0,37m.
Ahşap Dikme Yuvası Konumu:	-	***Ahşap Dikme Yuvası Çapı:***	-
Ocak Konumu:	-	***Ocak Çapı:***	-
Fırın Konumu:	-	***Fırın Çapı:***	-
Öğütme Tezgâhı Konumu:	-	***Öğütme Tezgâhı Ölçüsü:***	-
Destek Payandası Konumu:	-	***Destek Payandası Ölçüsü:***	-
Taş Döşemeli Alan Konumu:	-	***Taş Döşemeli Alan Ölçüsü:***	-
Niş Konumu:	-	***Niş Ölçüsü:***	-

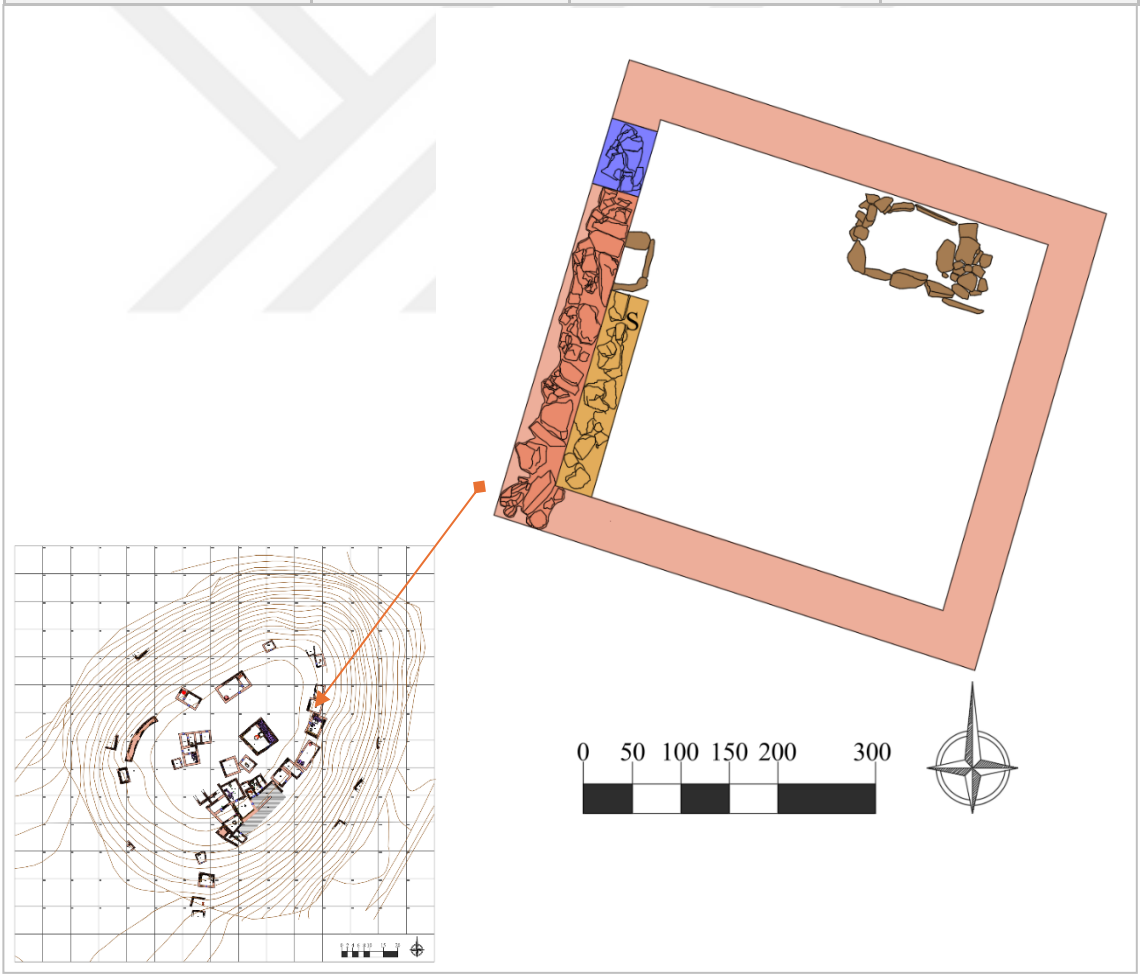

KATALOG NO:	153	***Buluntu Listesi No:***	59
Yapı No:	A17		
Konum:	K.H14	***Kazı Raporu No:***	18 No.lu Mekan
Ölçüleri:	2,80x4,30m.		
Üst Seviye:	1177,31m.	***Duvar Kalınlıkları:***	0,35-0,40m.
Giriş/Geçiş Konumu:	Batı	***Giriş/Geçiş Ölçüsü:***	0,70m.
Taban:	Sıkıştırılmış Toprak	***Taban Seviyesi:***	1177,00m.
Seki Konumu:	-	***Seki Ölçüsü:***	-
Bölme Konumu:	Batı Duvarı Önü	***Bölme Ölçüsü:***	0,55x0,60m.
Ahşap Dikme Yuvası Konumu:	-	***Ahşap Dikme Yuvası Çapı:***	-
Ocak Konumu:	-	***Ocak Çapı:***	-
Fırın Konumu:	-	***Fırın Çapı:***	-
Öğütme Tezgâhı Konumu:	-	***Öğütme Tezgâhı Ölçüsü:***	-
Destek Payandası Konumu:	-	***Destek Payandası Ölçüsü:***	-
Taş Döşemeli Alan Konumu:	-	***Taş Döşemeli Alan Ölçüsü:***	-
Niş Konumu:	-	***Niş Ölçüsü:***	-

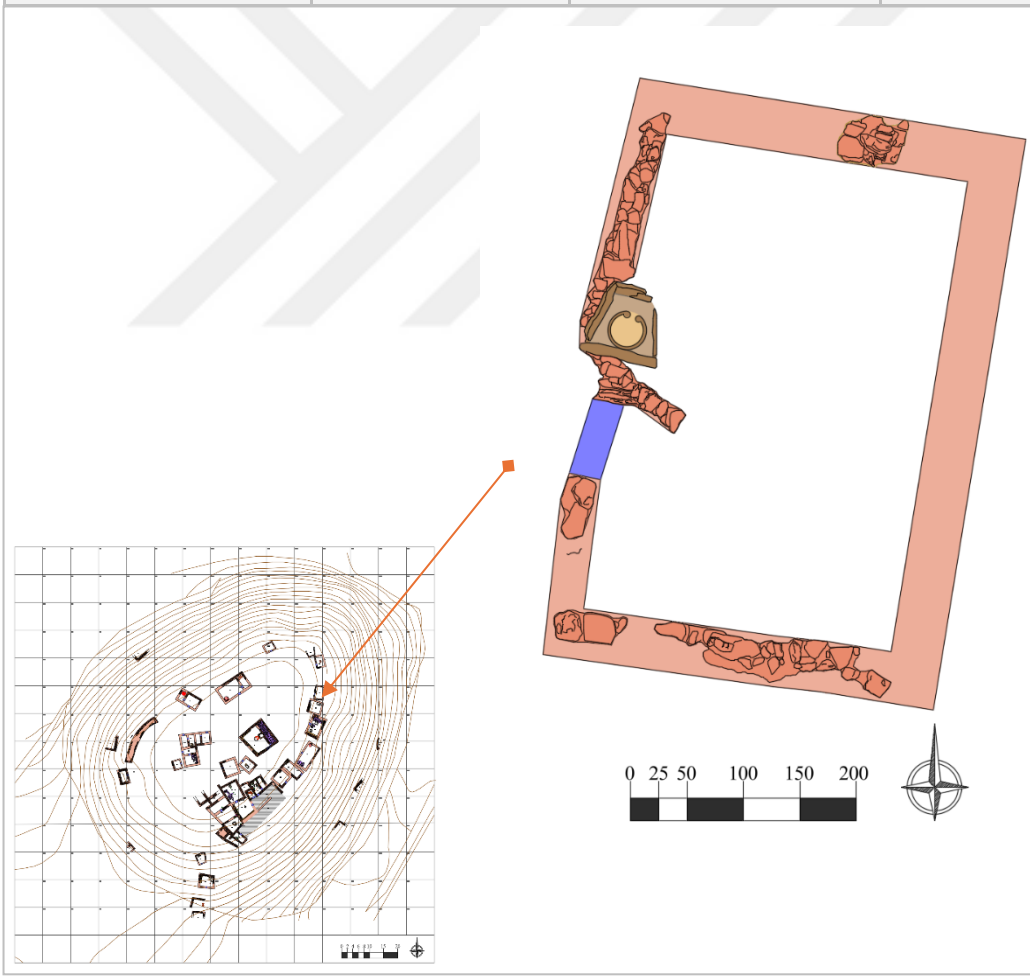

KATALOG NO:	154	***Buluntu Listesi No:***	60
Yapı No:	A18		
Konum:	K.G14	***Kazı Raporu No:***	17 No.lu Mekan
Ölçüleri:	2,40x3,45m.		
Üst Seviye:	1176,98m.	***Duvar Kalınlıkları:***	0,55m.
Giriş/Geçiş Konumu:	Batı (?)	***Giriş/Geçiş Ölçüsü:***	0,70m.
Taban:	Sıkıştırılmış Toprak	***Taban Seviyesi:***	1176,60m.
Seki Konumu:	-	***Seki Ölçüsü:***	-
Bölme Konumu:	-	***Bölme Ölçüsü:***	-
Ahşap Dikme Yuvası Konumu:	-	***Ahşap Dikme Yuvası Çapı:***	-
Ocak Konumu:	Orta Kısımda	***Ocak Çapı:***	Ç.0,30m.
Fırın Konumu:	-	***Fırın Çapı:***	-
Öğütme Tezgâhı Konumu:	-	***Öğütme Tezgâhı Ölçüsü:***	-
Destek Payandası Konumu:	-	***Destek Payandası Ölçüsü:***	-
Taş Döşemeli Alan Konumu:	-	***Taş Döşemeli Alan Ölçüsü:***	-
Niş Konumu:	-	***Niş Ölçüsü:***	-

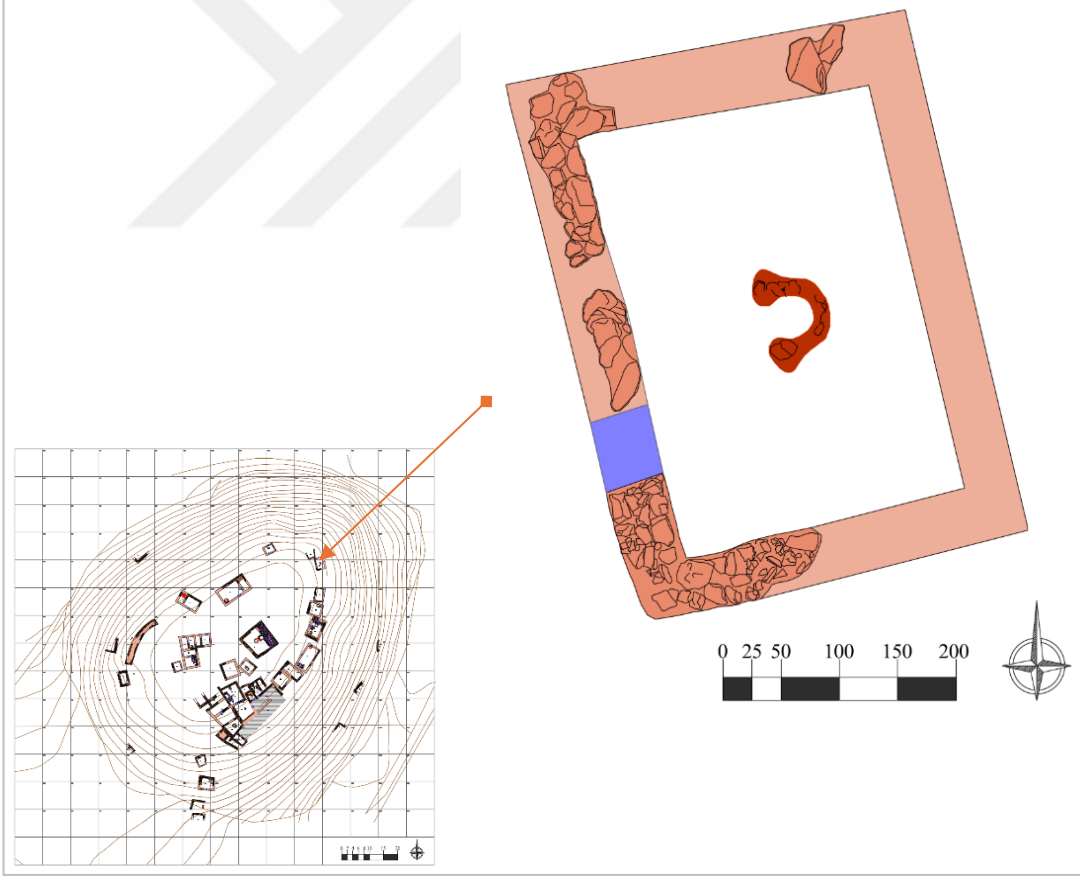

KATALOG NO:	155	***Buluntu Listesi No:***	-
Yapı No:	A19		
Konum:	E.F14	***Kazı Raporu No:***	29 No.lu Mekan
Ölçüleri: Doğu Duvarı:	1,80m.	***Batı-Güney Duvarı:***	1,50-2,50m.
Üst Seviye:	1176,45m.	***Duvar Kalınlıkları:***	0,25-0,30m.
Giriş/Geçiş Konumu:	-	***Giriş/Geçiş Ölçüsü:***	-
Taban:	-	***Taban Seviyesi:***	-
Seki Konumu:	-	***Seki Ölçüsü:***	-
Bölme Konumu:	-	***Bölme Ölçüsü:***	-
Ahşap Dikme Yuvası Konumu:	-	***Ahşap Dikme Yuvası Çapı:***	-
Ocak Konumu:	-	***Ocak Çapı:***	-
Fırın Konumu:	-	***Fırın Çapı:***	-
Öğütme Tezgâhı Konumu:	-	***Öğütme Tezgâhı Ölçüsü:***	-
Destek Payandası Konumu:	-	***Destek Payandası Ölçüsü:***	-
Taş Döşemeli Alan Konumu:	-	***Taş Döşemeli Alan Ölçüsü:***	-
Niş Konumu:	-	***Niş Ölçüsü:***	-

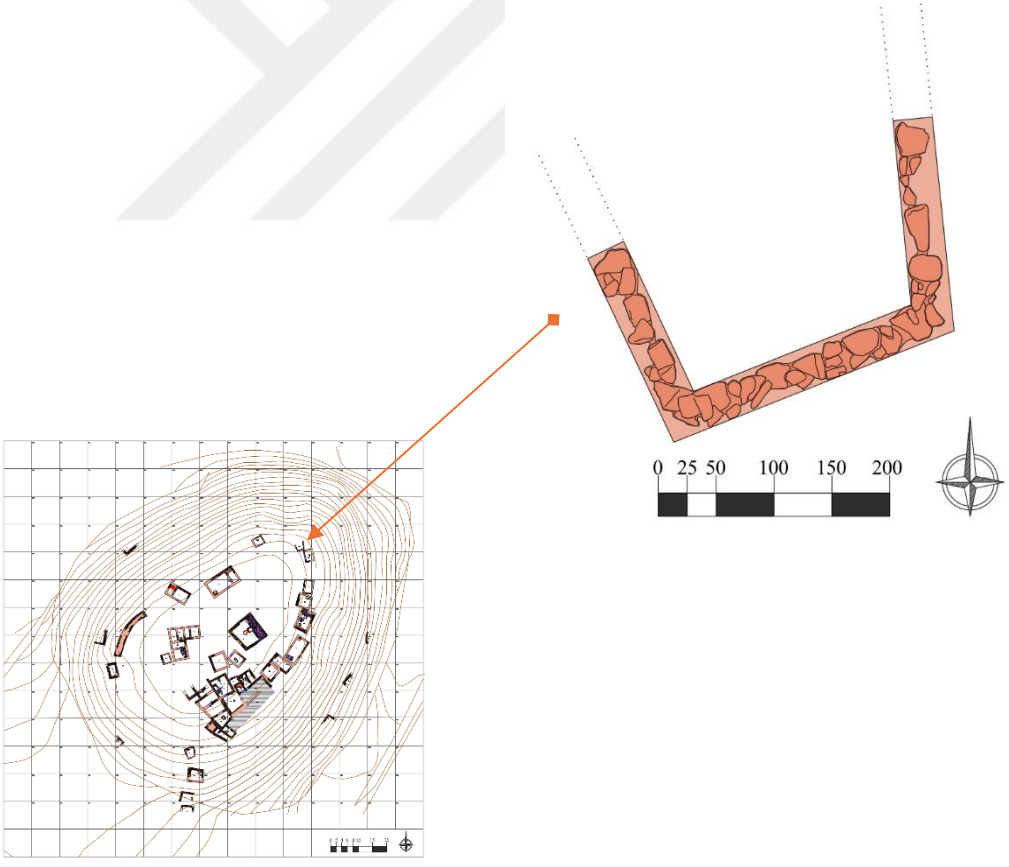

KATALOG NO:	156	***Buluntu Listesi No:***	61
Yapı No:	A20		
Konum:	J.G12	***Kazı Raporu No:***	16 No.lu Mekan
Ölçüleri:	5,00x10,05m.	***A Odası:*** ***B Odası:***	5,00x7,60m. 2,05x4,95m.
Üst Seviye:	1177,74m.	***Duvar Kalınlıkları:***	0,70-0,75m.
Giriş Konumu: ***Geçiş Konumu:***	Güneydoğu Ara Bölme	***Giriş Ölçüsü:*** ***Geçiş Ölçüsü:***	0,70m. 0,70m.
Taban: A Odası: ***B Odası:***	Sıkıştırılmış Toprak Sıkıştırılmış Toprak	***Taban Seviyesi:***	1177,33m. 1177,35m.
Seki Konumu:	-	***Seki Ölçüsü:***	-
Bölme Konumu:	-	***Bölme Ölçüsü:***	-
Ahşap Dikme Yuvası Konumu:	-	***Ahşap Dikme Yuvası Çapı:***	-
Ocak Konumu:	-	***Ocak Çapı:***	-
Fırın Konumu:	Güney Köşe	***Fırın Çapı:***	1,45m.
Öğütme Tezgâhı Konumu:	-	***Öğütme Tezgâhı Ölçüsü:***	-
Destek Payandası Konumu:	-	***Destek Payandası Ölçüsü:***	-
Taş Döşemeli Alan Konumu:	-	***Taş Döşemeli Alan Ölçüsü:***	-
Niş Konumu:	-	***Niş Ölçüsü:***	-

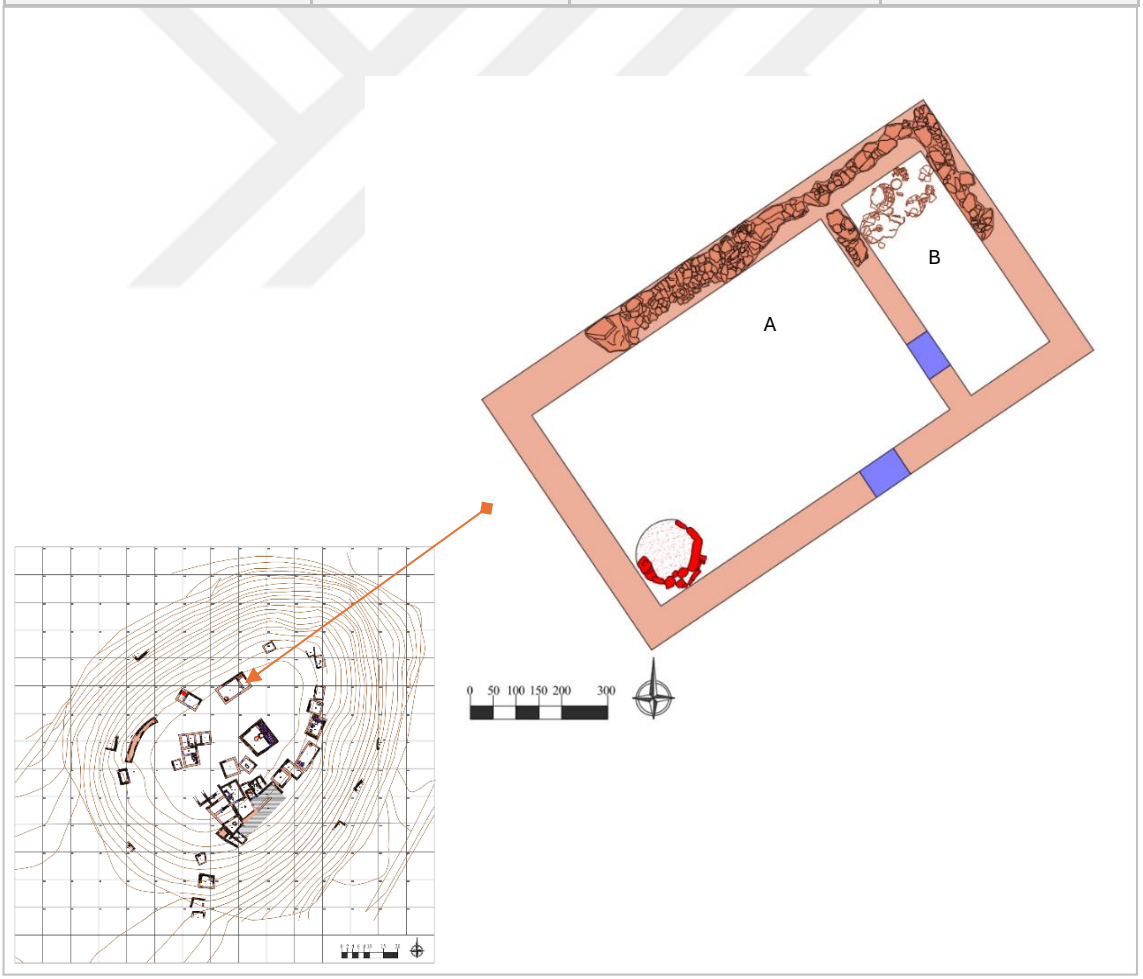

KATALOG NO:	157	***Buluntu Listesi No:***	-
Yapı No:	A21		
Konum:	I.H10	***Kazı Raporu No:***	15 No.lu Mekan
Ölçüleri:	3,55x6,80m.	***A Odası:*** ***B Odası:***	3,52x4,64m. 1,80x3,55m.
Üst Seviye:	1178,06m.	***Duvar Kalınlıkları:***	0,50-0,55m.
Giriş Konumu ***A Odasından B Odasına Geçiş:***	Güneybatı Kuzeybatı	***Giriş Ölçüsü:*** ***Geçiş Ölçüsü:***	0,70m. 0,70m.
Taban:	Sıkıştırılmış Toprak	***Taban Seviyesi:***	1177,09m.
Seki Konumu:	-	***Seki Ölçüsü:***	-
Bölme Konumu:	-	***Bölme Ölçüsü:***	-
Ahşap Dikme Yuvası Konumu:	-	***Ahşap Dikme Yuvası Çapı:***	-
Ocak Konumu:	-	***Ocak Çapı:***	-
Fırın Konumu:	B Odası Kuzey Köşe	***Fırın Çapı:***	1,50m.
Öğütme Tezgâhı Konumu:	-	***Öğütme Tezgâhı Ölçüsü:***	-
Destek Payandası Konumu:	-	***Destek Payandası Ölçüsü:***	-
Taş Döşemeli Alan Konumu:	-	***Taş Döşemeli Alan Ölçüsü:***	-
Niş Konumu:	-	***Niş Ölçüsü:***	-

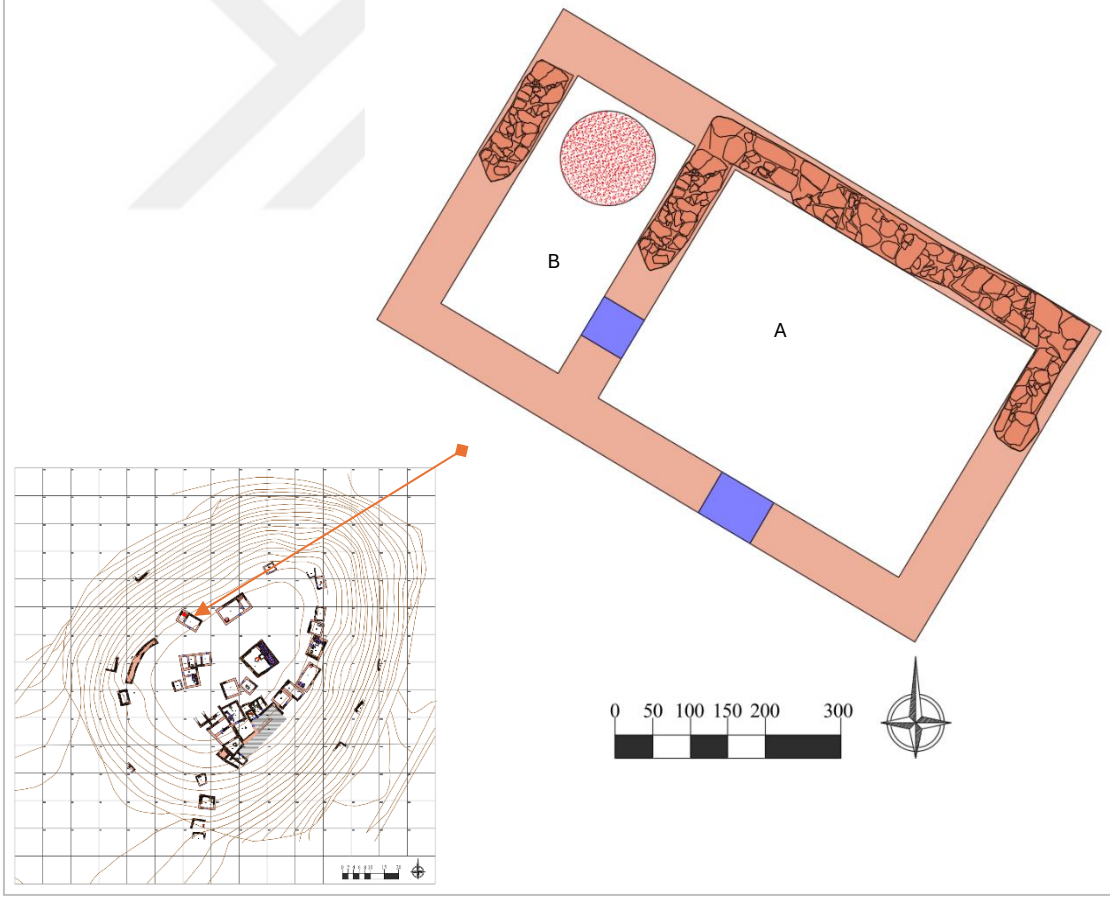

KATALOG NO:	158	***Buluntu Listesi No:***	-
Yapı No:	A22		
Konum:	O.J10	***Kazı Raporu No:***	19 Nolu Mekan
Ölçüleri:	3,46x4,85m.	***A Odası:*** ***B Odası:***	271x3,47m. 1,63x3,54m.
Üst Seviye:	1178,67m.	***Duvar Kalınlıkları:***	0,40-0,50m.
Giriş Konumu: ***Geçiş Konumu:***	Kuzey Duvarı Ara Bölme Duvarı	***Giriş Ölçüsü:*** ***Geçiş Ölçüsü:***	0,70m. 0,70m.
Taban:	Sıkıştırılmış Toprak	***Taban Seviyesi:***	1177,88m.
Seki Konumu:	-	***Seki Ölçüsü:***	-
Bölme Konumu:	-	***Bölme Ölçüsü:***	-
Ahşap Dikme Yuvası Konumu:	-	***Ahşap Dikme Yuvası Çapı:***	-
Ocak Konumu:	-	***Ocak Çapı:***	-
Fırın Konumu:	-	***Fırın Çapı:***	-
Öğütme Tezgâhı Konumu:	-	***Öğütme Tezgâhı Ölçüsü:***	-
Destek Payandası Konumu:	-	***Destek Payandası Ölçüsü:***	-
Taş Döşemeli Alan Konumu:	-	***Taş Döşemeli Alan Ölçüsü:***	-
Niş Konumu:	-	***Niş Ölçüsü:***	-

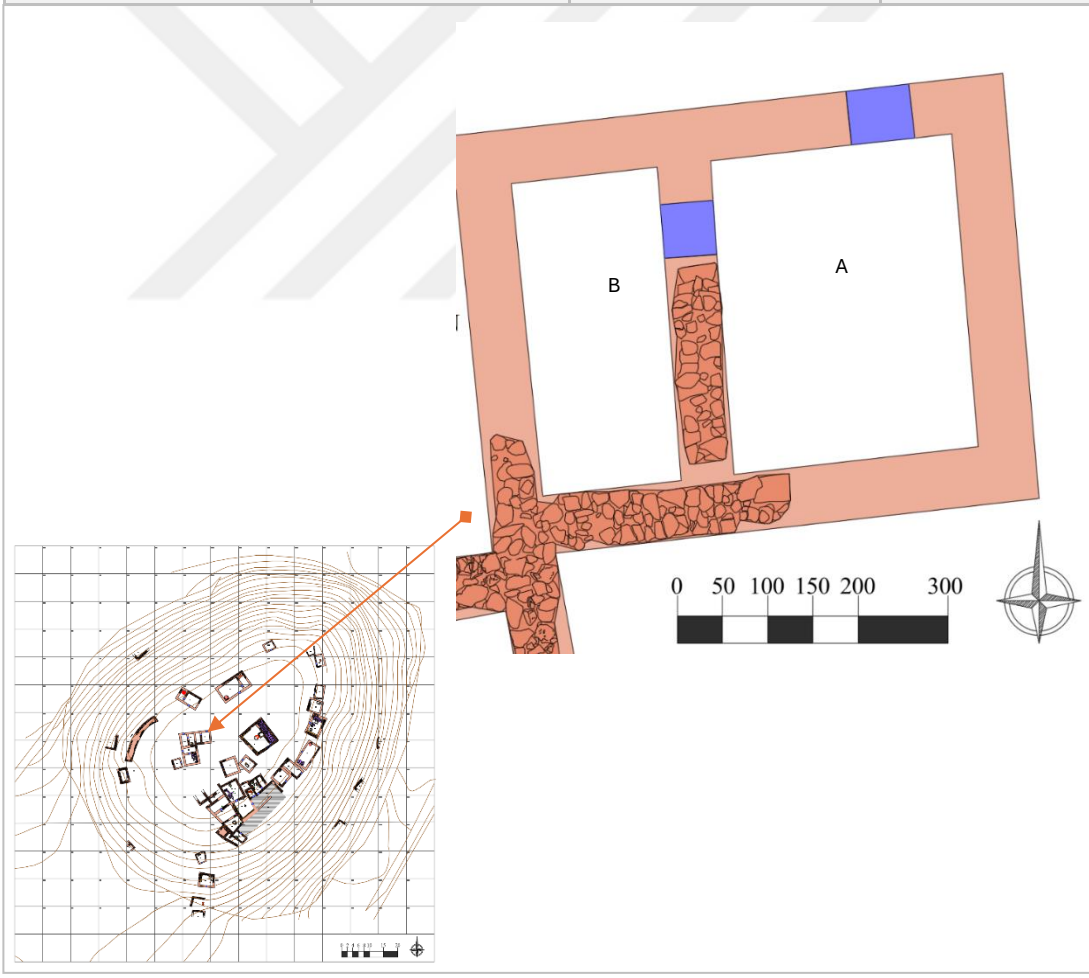

KATALOG NO:	159	***Buluntu Listesi No:***	62
Yapı No:	A23		
Konum:	P.J10	***Kazı Raporu No:***	21 No.lu Mekan
Ölçüleri:	4,13x4,52m.	***A Odası:*** ***B Odası:***	1,09x4,00m. 2,07x4,26m.
Üst Seviye:	1178,45m.	***Duvar Kalınlıkları:***	0,55-0,60m.
Giriş Konumu: ***A Odasından B Odasına Geçiş:***	Kuzey Batı	***Giriş Ölçüsü:*** ***Geçiş Ölçüsü:***	0,70m. 0,70m.
Taban:	Sıkıştırılmış Toprak	***Taban Seviyesi:***	1177,81m.
Seki Konumu:	-	***Seki Ölçüsü:***	-
Bölme Konumu:	Güney Duvarı Önü	***Bölme Ölçüsü:***	0,57x0,95m.
Ahşap Dikme Yuvası Konumu:	-	***Ahşap Dikme Yuvası Çapı:***	-
Ocak Konumu:	-	***Ocak Çapı:***	-
Fırın Konumu:	-	***Fırın Çapı:***	-
Öğütme Tezgâhı Konumu:	-	***Öğütme Tezgâhı Ölçüsü:***	-
Destek Payandası Konumu:	-	***Destek Payandası Ölçüsü:***	-
Taş Döşemeli Alan Konumu:	-	***Taş Döşemeli Alan Ölçüsü:***	-
Niş Konumu:	-	***Niş Ölçüsü:***	-

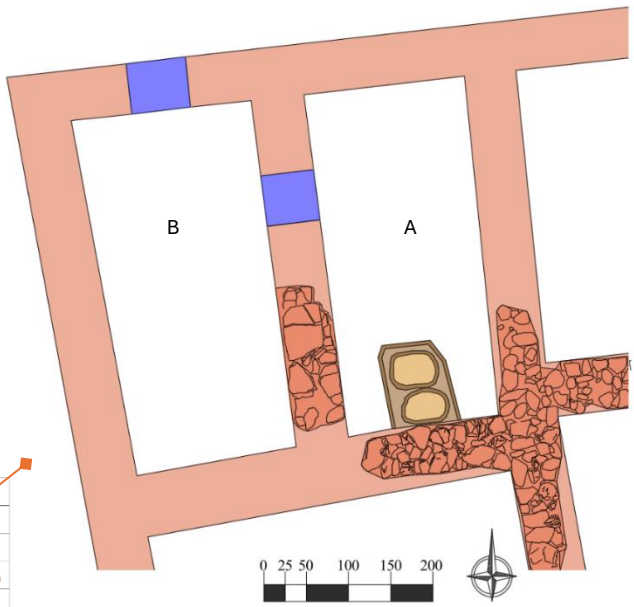

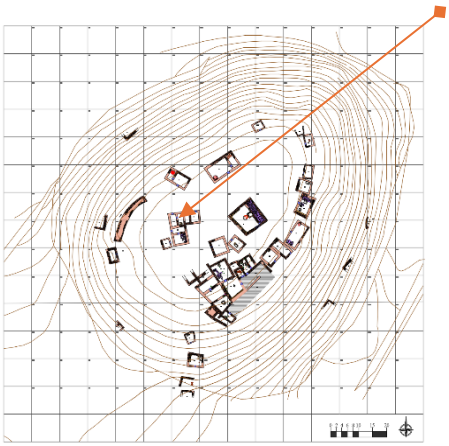

KATALOG NO:	160	***Buluntu Listesi No:***	-
Yapı No:	A24		
Konum:	P.J10	***Kazı Raporu No:***	20 No.lu Mekan
Ölçüleri:	4,37x5,77m.	***A Odası:*** ***B Odası:***	3,40x4,38m. 1,30x1,80m.
Üst Seviye:	1178,07m.	***Duvar Kalınlıkları:***	0,50-0,55m.
Giriş Konumu: ***A Odasından B Odasına Geçiş:***	Batı Kuzey	***Giriş/Geçiş Ölçüsü:***	0,70m. 0,70m.
Taban:	-	***Taban Seviyesi:***	1177,60m.
Seki Konumu:	-	***Seki Ölçüsü:***	-
Bölme Konumu:	-	***Bölme Ölçüsü:***	-
Ahşap Dikme Yuvası Konumu:	-	***Ahşap Dikme Yuvası Çapı:***	-
Ocak Konumu:	-	***Ocak Çapı:***	-
Fırın Konumu:	-	***Fırın Çapı:***	-
Öğütme Tezgâhı Konumu:	-	***Öğütme Tezgâhı Ölçüsü:***	-
Destek Payandası Konumu:	-	***Destek Payandası Ölçüsü:***	-
Taş Döşemeli Alan Konumu:	A Odası	***Taş Döşemeli Alan Ölçüsü:***	2,00x3,40m.
Niş Konumu:	-	***Niş Ölçüsü:***	-

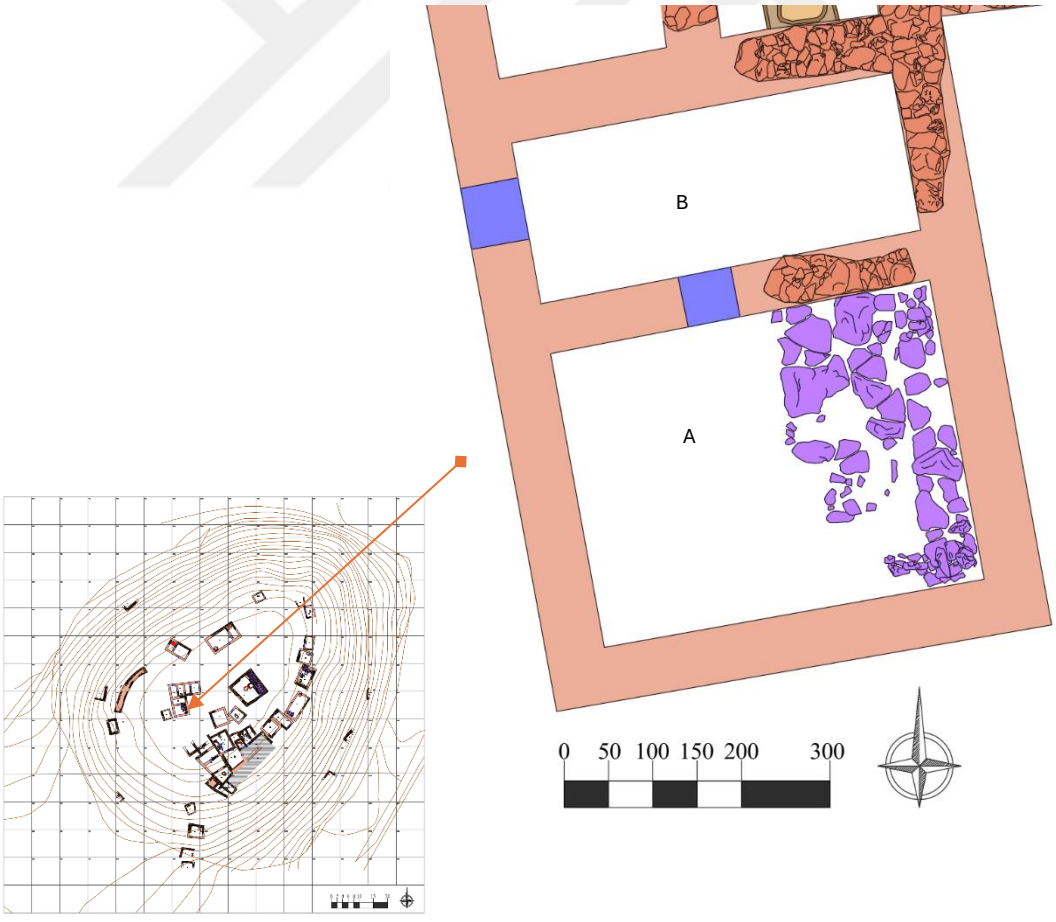

KATALOG NO:	161	***Buluntu Listesi No:***	-
Yapı No:	A25		
Konum:	U.KJ8 K9	***Kazı Raporu No:***	71 Nolu Mekan
Ölçüleri:	3,00x4,10m.		
Üst Seviye:	1173.21m.	***Duvar Kalınlıkları:***	0.45-0.75m.
Giriş/Geçiş Konumu:	-	***Giriş/Geçiş Ölçüsü:***	-
Taban:	-	***Taban Seviyesi:***	-
Seki Konumu:	-	***Seki Ölçüsü:***	-
Bölme Konumu:	-	***Bölme Ölçüsü:***	-
Ahşap Dikme Yuvası Konumu:	-	***Ahşap Dikme Yuvası Çapı:***	-
Ocak Konumu:	-	***Ocak Çapı:***	-
Fırın Konumu:	-	***Fırın Çapı:***	-
Öğütme Tezgâhı Konumu:	-	***Öğütme Tezgâhı Ölçüsü:***	-
Destek Payandası Konumu:	-	***Destek Payandası Ölçüsü:***	-
Taş Döşemeli Alan Konumu:	-	***Taş Döşemeli Alan Ölçüsü:***	-
Niş Konumu:	-	***Niş Ölçüsü:***	-



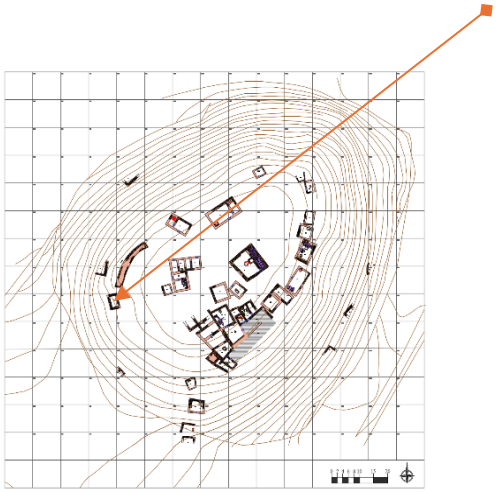

KATALOG NO:	162	***Buluntu Listesi No:***	63
Yapı No:	A26		
Konum:	U.K9	***Kazı Raporu No:***	14 No.lu Mekan
Ölçüleri:	2,50x3,50m.		
Üst Seviye:	1176,94m.	***Duvar Kalınlıkları:***	0,50-0,55m.
Giriş/Geçiş Konumu:	Doğu (?)	***Giriş/Geçiş Ölçüsü:***	0,70m.
Taban:	Sıkıştırılmış Toprak	***Taban Seviyesi:***	1176,84m.
Seki Konumu:	-	***Seki Ölçüsü:***	-
Bölme Konumu:	-	***Bölme Ölçüsü:***	-
Ahşap Dikme Yuvası Konumu:	-	***Ahşap Dikme Yuvası Çapı:***	-
Ocak Konumu:	-	***Ocak Çapı:***	-
Fırın Konumu:	-	***Fırın Çapı:***	-
Öğütme Tezgâhı Konumu:	-	***Öğütme Tezgâhı Ölçüsü:***	-
Destek Payandası Konumu:	-	***Destek Payandası Ölçüsü:***	-
Taş Döşemeli Alan Konumu:	-	***Taş Döşemeli Alan Ölçüsü:***	-
Niş Konumu:	-	***Niş Ölçüsü:***	-

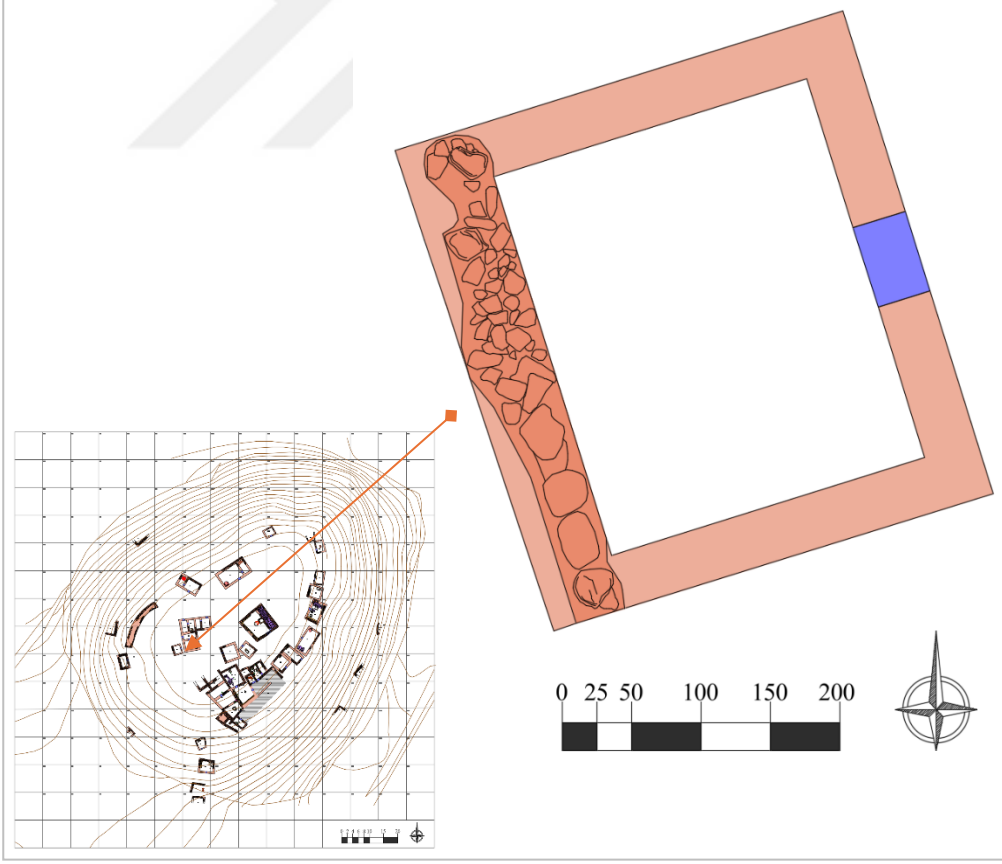

KATALOG NO:	163	***Buluntu Listesi No:***	-
Yapı No:	A27		
Konum:	DD.N10	***Kazı Raporu No:***	28 No.lu Mekan
Ölçüleri:	3,16x4,00m.		
Üst Seviye:	1175,23m.	***Duvar Kalınlıkları:***	0,35-0,25m.
Giriş/Geçiş Konumu:	Güney (?)	***Giriş/Geçiş Ölçüsü:***	0,50m.
Taban:	Tahrip	***Taban Seviyesi:***	-
Seki Konumu:	-	***Seki Ölçüsü:***	-
Bölme Konumu:	Kuzey Duvarı Önü	***Bölme Ölçüsü:***	0,65x0,90m.
Ahşap Dikme Yuvası Konumu:	-	***Ahşap Dikme Yuvası Çapı:***	-
Ocak Konumu:	-	***Ocak Çapı:***	-
Fırın Konumu:	-	***Fırın Çapı:***	-
Öğütme Tezgâhı Konumu:	-	***Öğütme Tezgâhı Ölçüsü:***	-
Destek Payandası Konumu:	-	***Destek Payandası Ölçüsü:***	-
Taş Döşemeli Alan Konumu:	-	***Taş Döşemeli Alan Ölçüsü:***	-
Niş Konumu:	-	***Niş Ölçüsü:***	-

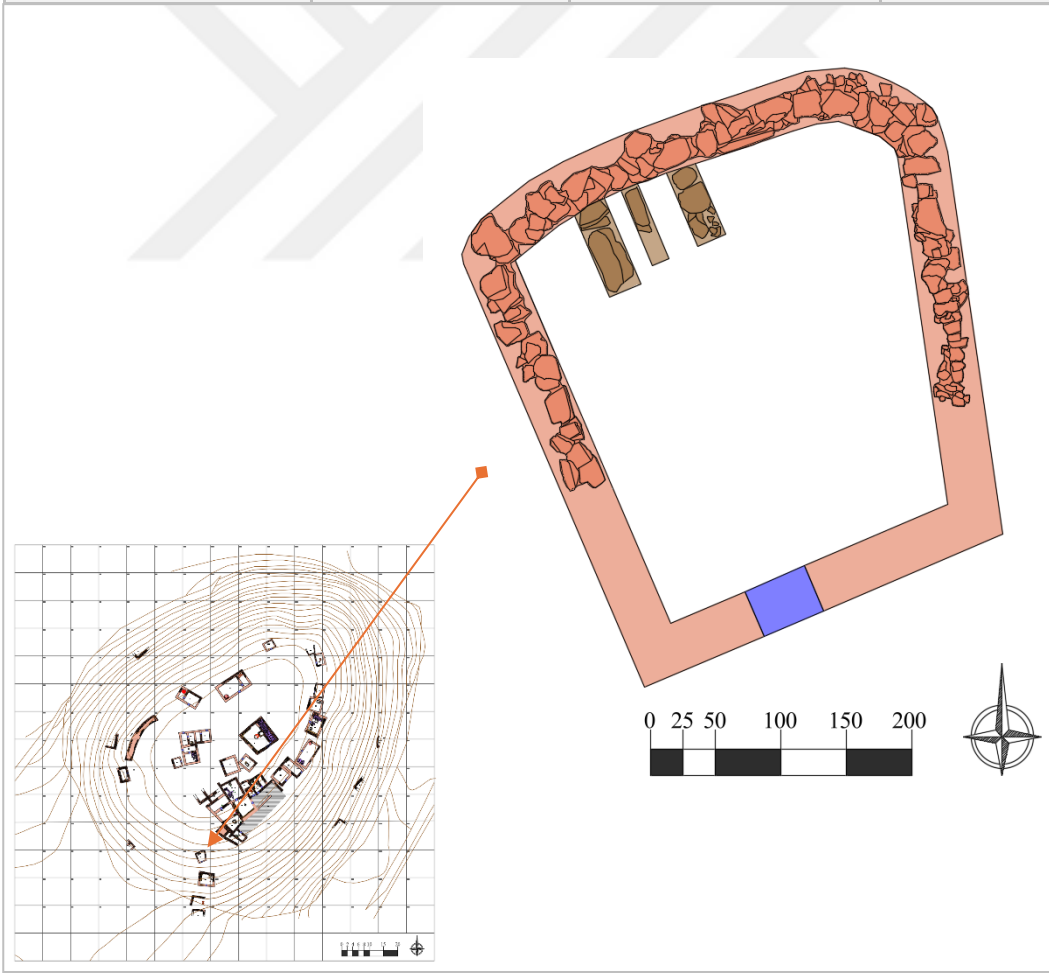

KATALOG NO:	164	***Buluntu Listesi No:***	65
Yapı No:	A28		
Konum:	Z.L15	***Kazı Raporu No:***	32 No.lu Mekan
Ölçüleri:	2,07x2,88m.		
Üst Seviye:	1166,13m.	***Duvar Kalınlıkları:***	0,30-0,45m.
Giriş/Geçiş Konumu:	-	***Giriş/Geçiş Ölçüsü:***	-
Taban:	Sıkıştırılmış Toprak	***Taban Seviyesi:***	1164,91m.
Seki Konumu:	-	***Seki Ölçüsü:***	-
Bölme Konumu:	-	***Bölme Ölçüsü:***	-
Ahşap Dikme Yuvası Konumu:	-	***Ahşap Dikme Yuvası Çapı:***	-
Ocak Konumu:	-	***Ocak Çapı:***	-
Fırın Konumu:	-	***Fırın Çapı:***	-
Öğütme Tezgâhı Konumu:	-	***Öğütme Tezgâhı Ölçüsü:***	-
Destek Payandası Konumu:	-	***Destek Payandası Ölçüsü:***	-
Taş Döşemeli Alan Konumu:	-	***Taş Döşemeli Alan Ölçüsü:***	-
Niş Konumu:	-	***Niş Ölçüsü:***	-

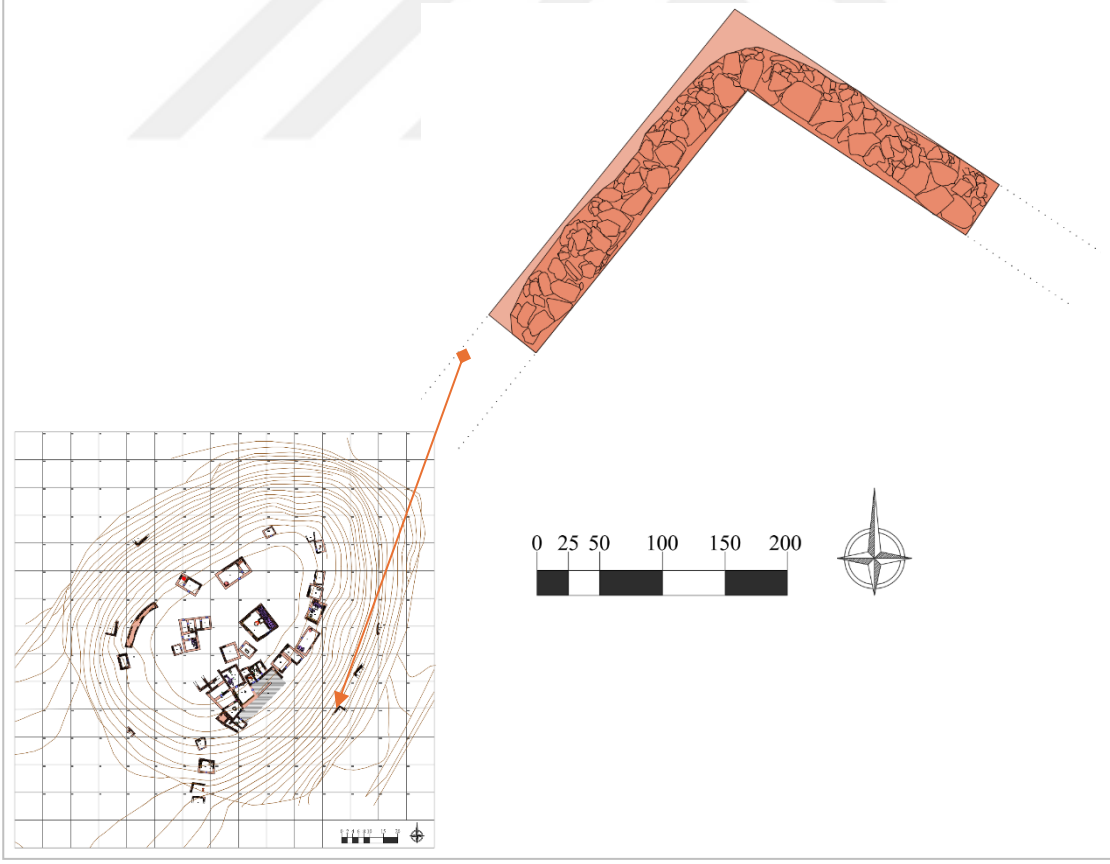

KATALOG NO:	165	***Buluntu Listesi No:***	-
Yapı No:	A29		
Konum:	K.16	***Kazı Raporu No:***	33 No.lu Mekan
Ölçüleri: Güneybatı Duvarı:	3,61m.		
Üst Seviye:	1166,10m.	***Duvar Kalınlıkları:***	0,70-0,75m.
Giriş/Geçiş Konumu:	-	***Giriş/Geçiş Ölçüsü:***	-
Taban:	Sıkıştırılmış Toprak	***Taban Seviyesi:***	1165,96m.
Seki Konumu:	-	***Seki Ölçüsü:***	-
Bölme Konumu:	-	***Bölme Ölçüsü:***	-
Ahşap Dikme Yuvası Konumu:	-	***Ahşap Dikme Yuvası Çapı:***	-
Ocak Konumu:	-	***Ocak Çapı:***	-
Fırın Konumu:	-	***Fırın Çapı:***	-
Öğütme Tezgâhı Konumu:	-	***Öğütme Tezgâhı Ölçüsü:***	-
Destek Payandası Konumu:	-	***Destek Payandası Ölçüsü:***	-
Taş Döşemeli Alan Konumu:	-	***Taş Döşemeli Alan Ölçüsü:***	-
Niş Konumu:	-	***Niş Ölçüsü:***	-

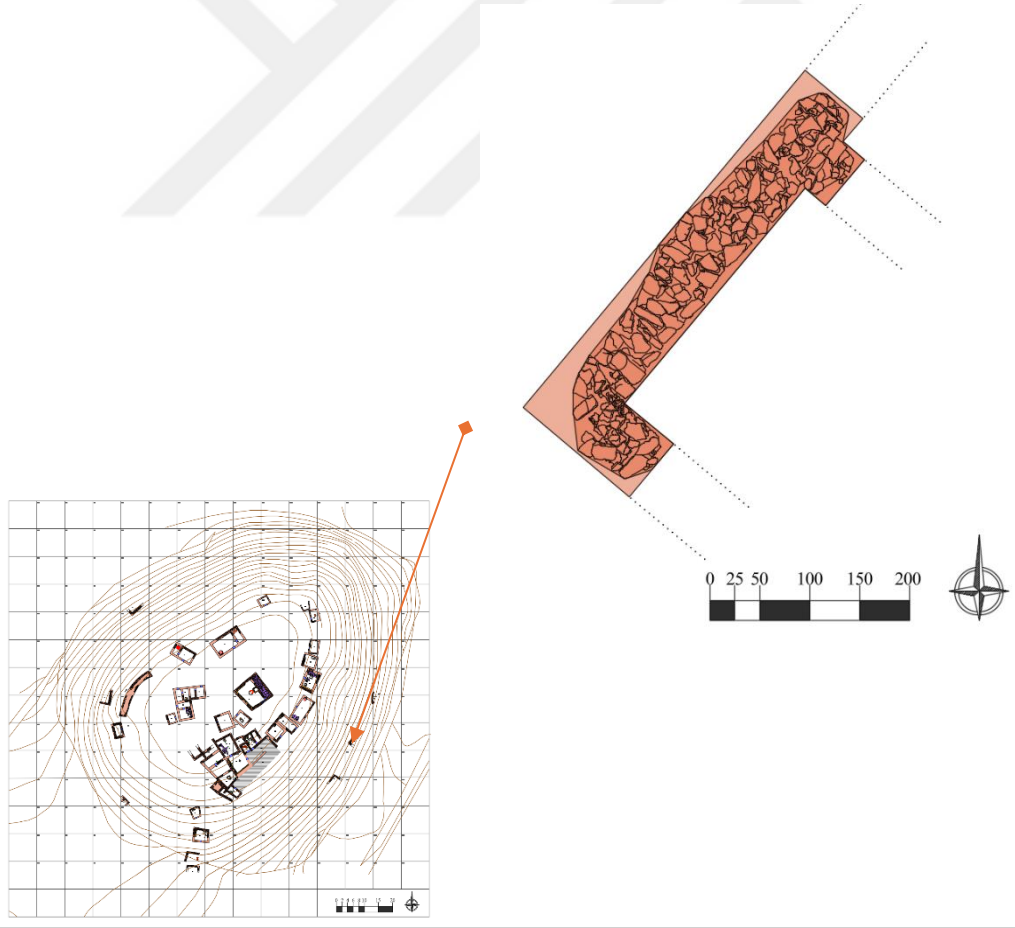

KATALOG NO:	166	***Buluntu Listesi No:***	-
Yapı No:	**A30**		
Konum:	S.J16	***Kazı Raporu No:***	35 No.lu Mekan
Ölçüleri:	4,30m.		
Üst Seviye:	1159,56m.	***Duvar Kalınlıkları:***	0,50-0,60m.
Giriş/Geçiş Konumu:	-	***Giriş/Geçiş Ölçüsü:***	-
Taban:	Sıkıştırılmış Toprak	***Taban Seviyesi:***	1159,28m.
Seki Konumu:	-	***Seki Ölçüsü:***	-
Bölme Konumu:	-	***Bölme Ölçüsü:***	-
Ahşap Dikme Yuvası Konumu:	-	***Ahşap Dikme Yuvası Çapı:***	-
Ocak Konumu:	-	***Ocak Çapı:***	-
Fırın Konumu:	Güney	***Fırın Çapı:***	0,96m.
Öğütme Tezgâhı Konumu:	-	***Öğütme Tezgâhı Ölçüsü:***	-
Destek Payandası Konumu:	-	***Destek Payandası Ölçüsü:***	-
Taş Döşemeli Alan Konumu:	-	***Taş Döşemeli Alan Ölçüsü:***	-
Niş Konumu:	-	***Niş Ölçüsü:***	-

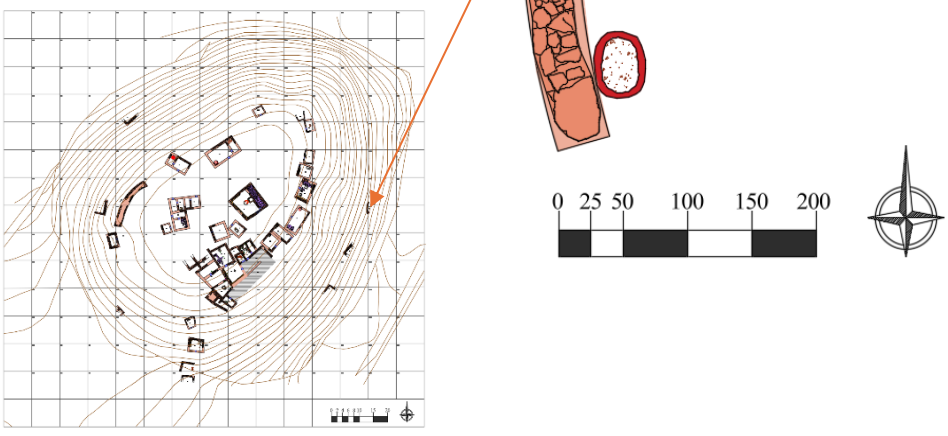

KATALOG NO:	167	***Buluntu Listesi No:***	-
Yapı No:	A31		
Konum:	B.F8	***Kazı Raporu No:***	34 No.lu Mekan
Ölçüleri: Güneydoğu Duvarı:	4,06m.	***Güneybatı Duvarı:***	1,00m.
Üst Seviye:	1165,00m.	***Duvar Kalınlıkları:***	0,80-0,85m.
Giriş/Geçiş Konumu:	-	***Giriş/Geçiş Ölçüsü:***	-
Taban:	Sıkıştırılmış Toprak	***Taban Seviyesi:***	1164,38m.
Seki Konumu:	-	***Seki Ölçüsü:***	-
Bölme Konumu:	-	***Bölme Ölçüsü:***	-
Ahşap Dikme Yuvası Konumu:	-	***Ahşap Dikme Yuvası Çapı:***	-
Ocak Konumu:	-	***Ocak Çapı:***	-
Fırın Konumu:	-	***Fırın Çapı:***	-
Öğütme Tezgâhı Konumu:	-	***Öğütme Tezgâhı Ölçüsü:***	-
Destek Payandası Konumu:	-	***Destek Payandası Ölçüsü:***	-
Taş Döşemeli Alan Konumu:	-	***Taş Döşemeli Alan Ölçüsü:***	-
Niş Konumu:	-	***Niş Ölçüsü:***	-

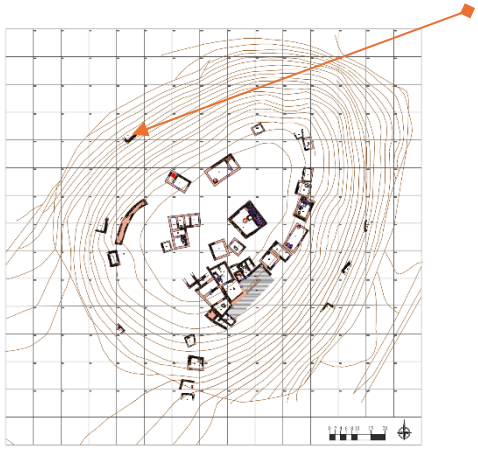

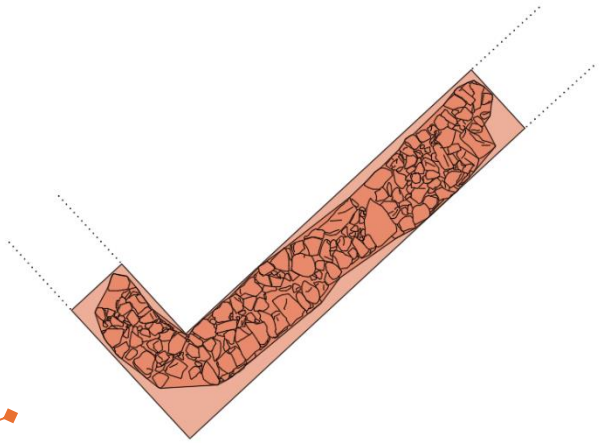

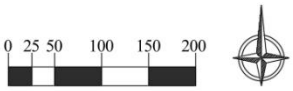

KATALOG NO:	168	***Buluntu Listesi No:***	65
Yapı No:	A32		
Konum:	DD. N10-N11-O10	***Kazı Raporu No:***	2 No.lu Mekan
Ölçüleri:	5,05x5,60m.		
Üst Seviye:	1771,19m.	***Duvar Kalınlıkları:***	0,50-0,70m.
Giriş/Geçiş Konumu:	Güney Duvarı (?)	***Giriş/Geçiş Ölçüsü:***	0,70m.
Taban:	Sıkıştırılmış Toprak	***Taban Seviyesi:***	1170,89m.
Seki Konumu:	Batı Duvarı Önü Kuzey Duvarı Önü	***Seki Ölçüsü:***	0,70x0,40m. 0,80x0,40m.
Bölme Konumu:	Kuzey Duvarı Önü Doğu Duvarı Önü Doğu	***Bölme Ölçüsü:***	0,68x0,60m. 0,80x0,80m. Ç.0,20m.
Ahşap Dikme Yuvası Konumu:	-	***Ahşap Dikme Yuvası Çapı:***	-
Ocak Konumu:	-	***Ocak Çapı:***	-
Fırın Konumu:	-	***Fırın Çapı:***	-
Öğütme Tezgâhı Konumu:	-	***Öğütme Tezgâhı Ölçüsü:***	-
Destek Payandası Konumu:	-	***Destek Payandası Ölçüsü:***	-
Taş Döşemeli Alan Konumu:	-	***Taş Döşemeli Alan Ölçüsü:***	-
Niş Konumu:		***Niş Ölçüsü:***	-

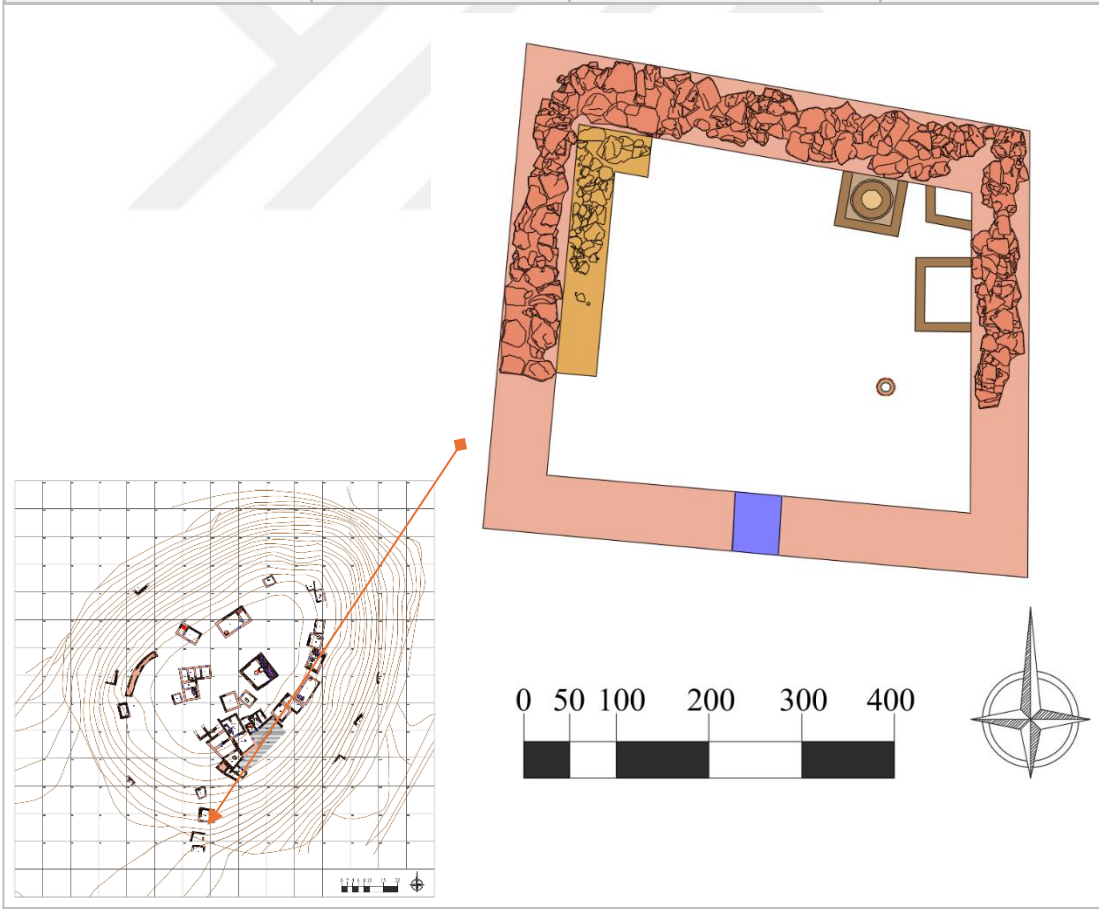

KATALOG NO:	169	***Buluntu Listesi No:***	66
Yapı No:	A33		
Konum:	KK.O10	***Kazı Raporu No:***	37 No.lu Mekan
Ölçüleri:	3,80x4,50m.		
Üst Seviye:	1167,58m.	***Duvar Kalınlıkları:***	0,45-0,50m.
Giriş/Geçiş Konumu:	-	***Giriş/Geçiş Ölçüsü:***	-
Taban:	Sıkıştırılmış Toprak	***Taban Seviyesi:***	1167,11m.
Seki Konumu:	-	***Seki Ölçüsü:***	-
Bölme Konumu:	-	***Bölme Ölçüsü:***	-
Ahşap Dikme Yuvası Konumu:	-	***Ahşap Dikme Yuvası Çapı:***	-
Ocak Konumu:	-	***Ocak Çapı:***	-
Fırın Konumu:	-	***Fırın Çapı:***	-
Öğütme Tezgâhı Konumu:	-	***Öğütme Tezgâhı Ölçüsü:***	-
Destek Payandası Konumu:	-	***Destek Payandası Ölçüsü:***	-
Taş Döşemeli Alan Konumu:	-	***Taş Döşemeli Alan Ölçüsü:***	-
Niş Konumu:	-	***Niş Ölçüsü:***	-

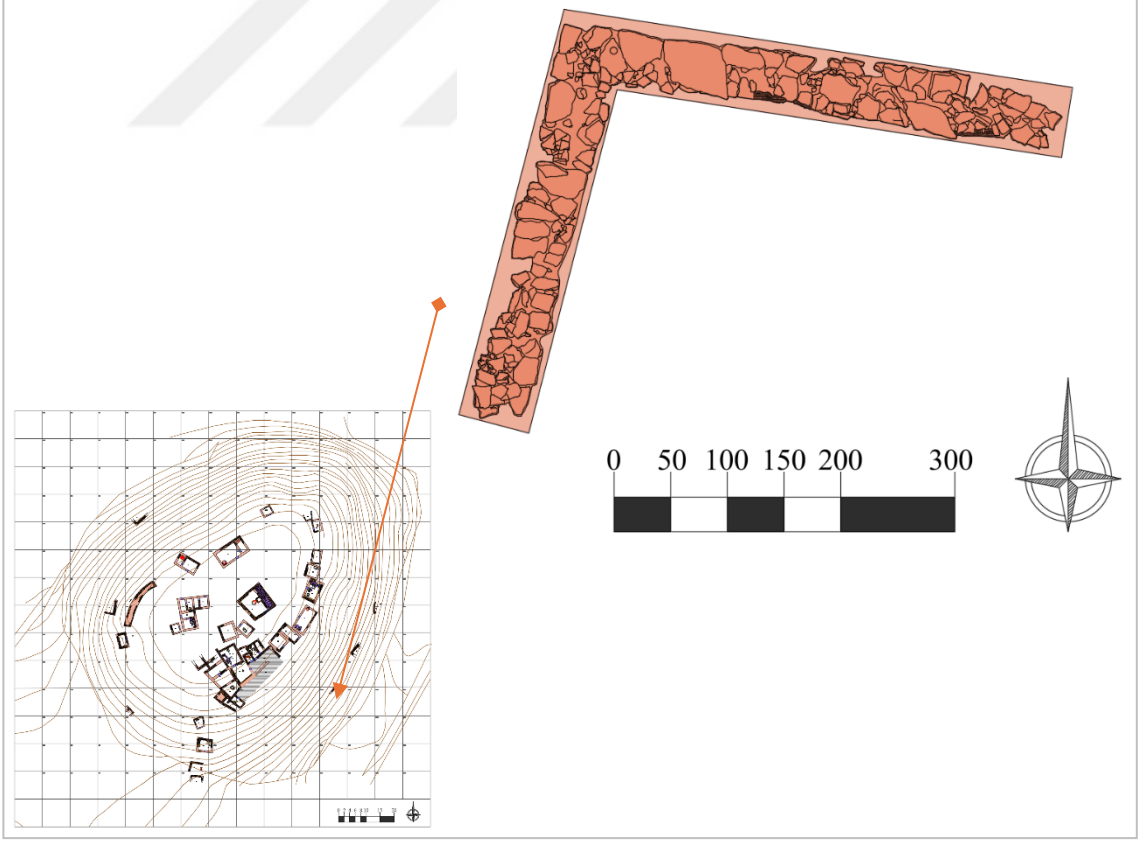

KATALOG NO:	170	***Buluntu Listesi No:***	-
Yapı No:	A34		
Konum:	JJ.P10	***Kazı Raporu No:***	36 No.lu Mekan
Ölçüleri: Kuzey Duvarı:	4,51m.	***Doğu-Batı Duvarı:***	0,60-1,17m
Üst Seviye:	1166,70m.	***Duvar Kalınlıkları:***	0,40-0,55m.
Giriş/Geçiş Konumu:	-	***Giriş/Geçiş Ölçüsü:***	-
Taban:	Sıkıştırılmış Toprak	***Taban Seviyesi:***	1165,88m.
Seki Konumu:	-	***Seki Ölçüsü:***	-
Bölme Konumu:	-	***Bölme Ölçüsü:***	-
Ahşap Dikme Yuvası Konumu:	-	***Ahşap Dikme Yuvası Çapı:***	-
Ocak Konumu:	-	***Ocak Çapı:***	-
Fırın Konumu:	-	***Fırın Çapı:***	-
Öğütme Tezgâhı Konumu:	-	***Öğütme Tezgâhı Ölçüsü:***	-
Destek Payandası Konumu:	-	***Destek Payandası Ölçüsü:***	-
Taş Döşemeli Alan Konumu:	-	***Taş Döşemeli Alan Ölçüsü:***	-
Niş Konumu:	-	***Niş Ölçüsü:***	-

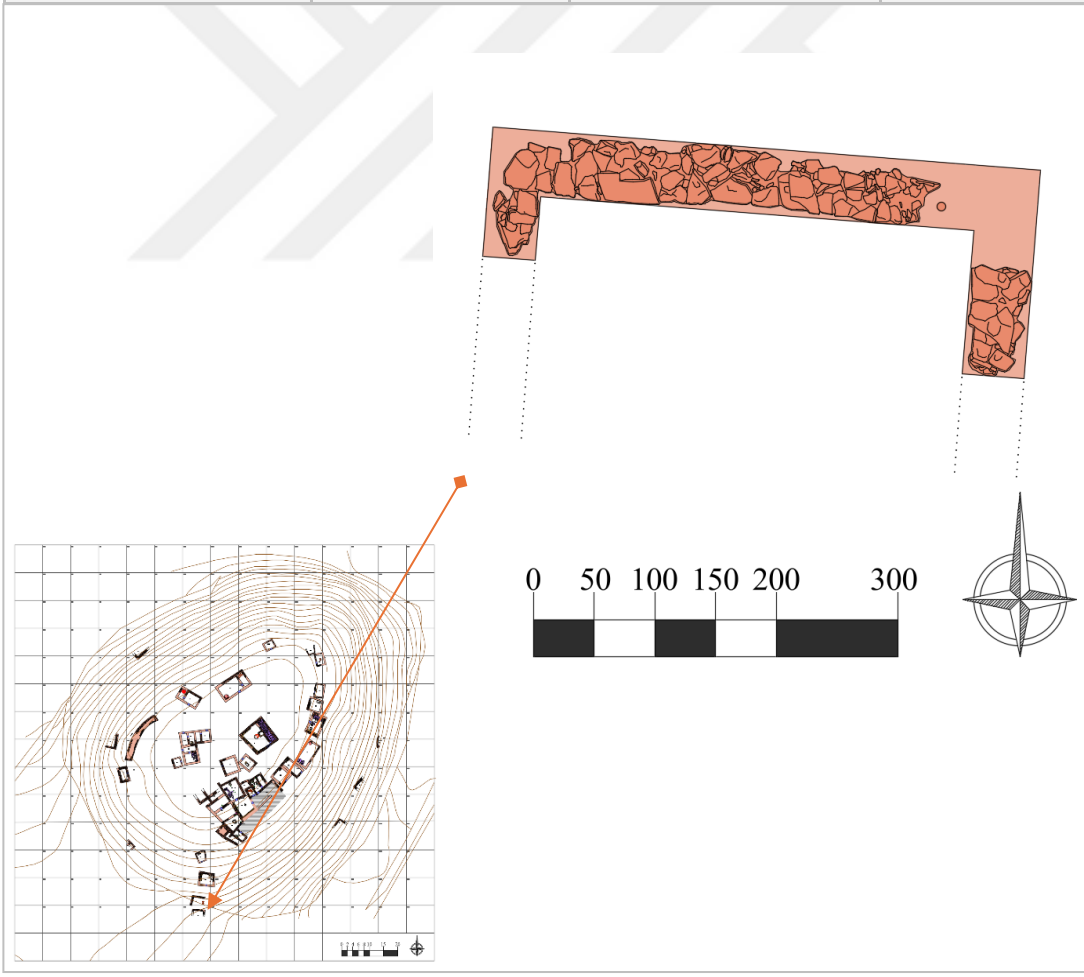

KATALOG NO:	171	***Buluntu Listesi No:***	67
Yapı No:	A35		
Konum:	CC.M8	***Kazı Raporu No:***	74 No.lu Mekan
Ölçüleri:	-	***Kuzeydoğu Duvarı:***	2,89m.
Üst Seviye:	1170,01m.	***Duvar Kalınlıkları:***	0,30-0,80m.
Giriş/Geçiş Konumu:	-	***Giriş/Geçiş Ölçüsü:***	-
Taban:	Sıkıştırılmış Toprak	***Taban Seviyesi:***	1169,87m.
Seki Konumu:	-	***Seki Ölçüsü:***	-
Bölme Konumu:	-	***Bölme Ölçüsü:***	-
Ahşap Dikme Yuvası Konumu:	-	***Ahşap Dikme Yuvası Çapı:***	-
Ocak Konumu:	-	***Ocak Çapı:***	-
Fırın Konumu:	-	***Fırın Çapı:***	-
Öğütme Tezgâhı Konumu:	-	***Öğütme Tezgâhı Ölçüsü:***	-
Destek Payandası Konumu:	-	***Destek Payandası Ölçüsü:***	-
Taş Döşemeli Alan Konumu:	-	***Taş Döşemeli Alan Ölçüsü:***	-
Niş Konumu:	-	***Niş Ölçüsü:***	-

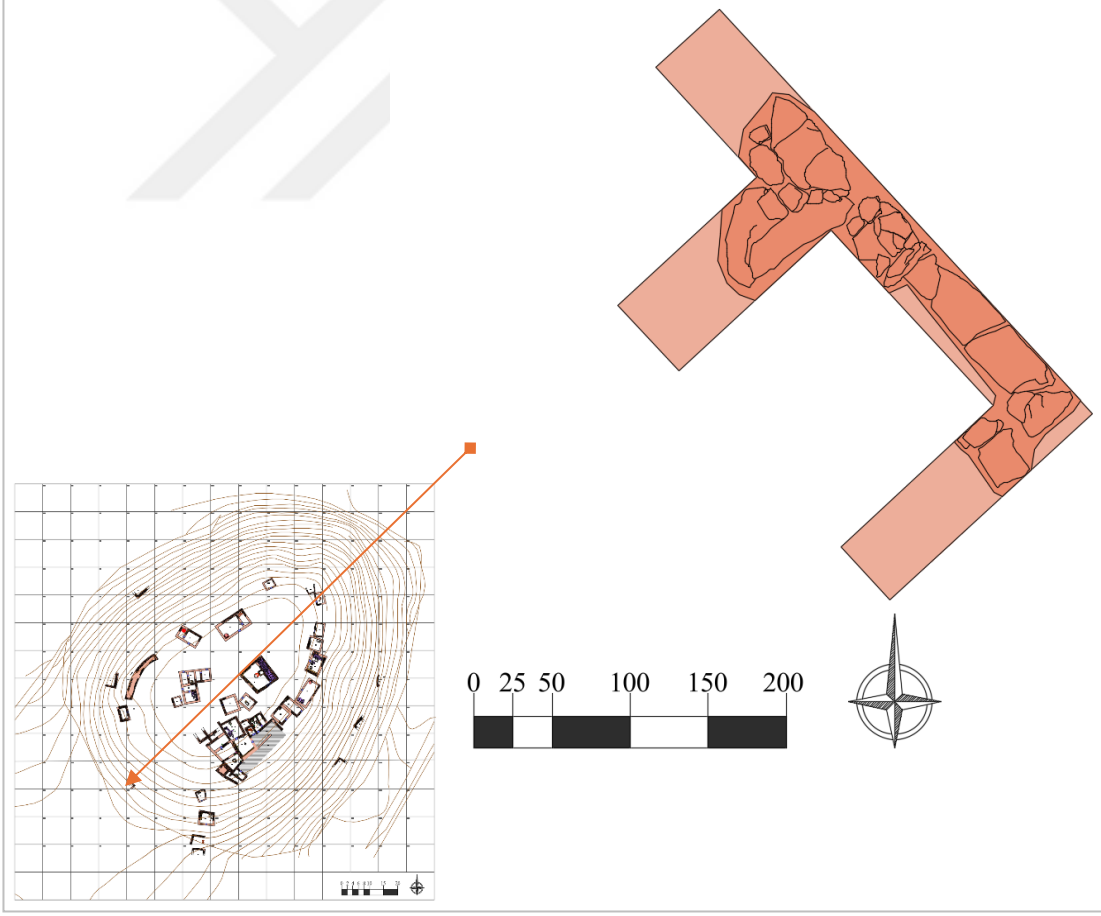

X.MEZAR KATALOĞU

C-B EVRESİ

MEZAR KATALOG NO:	M01	***MEZAR TİPİ:***	Basit Toprak			
Konumu:	Y K-13					
Birey Sayısı:	2	***Yatış Pozisyonu:***	Hocker			
Ölçüleri:	1x0,66m.					
Alt Seviye:	1175,99m.					
Buluntu Listesi;						
Envanter No	**Kasa No**	**Buluntu Adı**	**Malzeme**	**Buluntu Durumu**	**Plankare**	**Seviye**
2221	Y.937	Çömlek	Pişmiş Toprak	1 No.lu İskelet	K-13	1174,91m.
2179	Y.938	Tezgah Ağırlığı	Pişmiş Toprak	1 No.lu İskelet	K-13	1174,91m.
2178	Y.939	Halka	Kurşun	1 No.lu İskelet	K-13	1174,91m.
2304	Y.940	Çömlek	Pişmiş Toprak	1 No.lu İskelet	K-13	1174,91m.
-	Y.941	Tümlenebilir Kap	Pişmiş Toprak	1 No.lu İskelet	K-13	1174,89m.
-	Y.942	Çömlek	Pişmiş Toprak	1 No.lu İskelet	K-13	1174,89m.
-	Y.943	Arkeobotanik K.		1 No.lu İskelet	K-13	1174,89m.
2180	Y.946	Dilgi	Taş	2 No.lu İskelet	K-13	1174,89m.
2181	Y.947	Halka	Kurşun	2 No.lu İskelet	K-13	1174,89m.
2182	Y.948	Ezme Taşı	Taş	2 No.lu İskelet	K-13	1174,89m.

MEZAR KATALOG NO:	M02	***MEZAR TİPİ:***	Basit Toprak			
Konumu:	I H-10					
Birey Sayısı:	3	***Yatış Pozisyonu:***	Hocker			
Ölçüleri:	1,04x1,12m.					
Alt Seviye:	1176,13m.					
Buluntu Listesi;						
Envanter No	**Kasa No**	**Buluntu Adı**	**Malzeme**	**Buluntu Durumu**	**Plankare**	**Seviye**
1126	I.644	Halka (Küpe ?)	Kurşun	2 No.lu İskelet	H.10	1176,13m.
2182	Y.948	Ezme Taşı	Taş	2 No.lu İskelet	K-13	1174,89m.
1127	I.645	Halka (Küpe ?)	Kurşun	3 No.lu İskelet	K-13	1176,16m.

MEZAR KATALOG NO:	M03	***MEZAR TİPİ:***	Basit Toprak			
Konumu:	O J-11					
Birey Sayısı:	1	***Yatış Pozisyonu:***	Hocker			
Ölçüleri:	0,34x0,45m.					
Alt Seviye:	1175,85m.					
Buluntu Listesi;						
Envanter No	**Kasa No**	**Buluntu Adı**	**Malzeme**	**Buluntu Durumu**	**Plankare**	**Seviye**
1247	O.1658	Halka (küpe)	Kurşun	Kulak Hizası	J-11	1175,85
1248	O.1659	Halka (küpe)	Kurşun	Kulak Hizası	J-11	1175,85

MEZAR KATALOG NO:	M04	***MEZAR TİPİ:***	Basit Toprak	
Konumu:	H H-9			
Birey Sayısı:	1	***Yatış Pozisyonu:***	Dorsal	
Ölçüleri:	0,76x0,38m.			
Alt Seviye:	1171,51m.			
Buluntu Listesi;				

MEZAR KATALOG NO:	M05	***MEZAR TİPİ:***	Basit Toprak	
Konumu:	H G-8			
Birey Sayısı:	1	***Yatış Pozisyonu:***	Hocker (?)	
Ölçüleri:	0,26x0,84m.			
Alt Seviye:	1167,71m			
Buluntu Listesi;				

MEZAR KATALOG NO:	M06	***MEZAR TİPİ:***	Basit Toprak	
Konumu:	Y K-13			
Birey Sayısı:	1	***Yatış Pozisyonu:***	Hocker	
Ölçüleri:	0,24x0,18m.			
Alt Seviye:	1173,72m.			
Buluntu Listesi;				

MEZAR KATALOG NO:	M07	***MEZAR TİPİ:***	Basit Toprak	
Konumu:	Y L-12			
Birey Sayısı:	1 (bebek)	***Yatış Pozisyonu:***	-	
Ölçüleri:	0,38x0,42m.			
Alt Seviye:	1174,13m.			
Buluntu Listesi;				

MEZAR KATALOG NO:	M08	***MEZAR TİPİ:***	Basit Toprak	
Konumu:	Z K-14			
Birey Sayısı:	1 (bebek)	***Yatış Pozisyonu:***	-	
Ölçüleri:	0,28x0,22m.			
Alt Seviye:	-			
Buluntu Listesi;	-			

MEZAR KATALOG NO:	M09	***MEZAR TİPİ:***	Basit Toprak	
Konumu:	H H-8			
Birey Sayısı:	1	***Yatış Pozisyonu:***	Hocker	
Ölçüleri:	0,83x0,75m.			
Alt Seviye:	1168,72m.			
Buluntu Listesi;				

MEZAR KATALOG NO:	M10	***MEZAR TİPİ:***	Basit Toprak	
Konumu:	H G-8			
Birey Sayısı:	1 (Bebek)	***Yatış Pozisyonu:***	-	
Ölçüleri:	0,16x0,20m.			
Alt Seviye:	1165,94m.			
Buluntu Listesi;				

MEZAR KATALOG NO:	M11	***MEZAR TİPİ:***	Basit Toprak	
Konumu:	DD M-10			
Birey Sayısı:	1	***Yatış Pozisyonu:***	Hocker	
Ölçüleri:	0,84x0,57m.			
Alt Seviye:	1170,82m.			
Buluntu Listesi;				

MEZAR KATALOG NO:	M12	***MEZAR TİPİ:***	Sanduka	
Konumu:	V L-11			
Birey Sayısı:	3	***Yatış Pozisyonu:***	Hocker	
Ölçüleri:	1,87x0,65m.			
Alt Seviye:	1174,76m.			
Buluntu Listesi;				

Envanter No	**Kasa No**	**Buluntu Adı**	**Malzeme**	**Buluntu Durumu**	**Plankare**	**Seviye**
1860	V.1227	Küpe	Bronz	3 No.lu İskelet	L-11	1174,95m.
1975	V.1731	Mızrak Ucu	Bronz	3 No.lu İskelet	L-11	1175,05m.
2124	V.1730	Testi	Pişmiş Toprak	3 No.lu İskelet	L-11	1175,90m.

MEZAR KATALOG NO:	M13	***MEZAR TİPİ:***	Sanduka Mezar	
Konumu:	R I-14			
Birey Sayısı:	1	***Yatış Pozisyonu:***	Hocker	
Ölçüleri:	1,30x0,70m.			
Alt Seviye:	1173,15m.			
Buluntu Listesi;				

Envanter No	**Kasa No**	**Buluntu Adı**	**Malzeme**	**Buluntu Durumu**	**Plankare**	**Seviye**
3912	R.768	Çömlek	Pişmiş Toprak	Mezar İçi	I-14	1173,21m.
3777	R.769	Boncuk (2 adet)	Taş	Mezar içi	I-14	1173,21m.

MEZAR KATALOG NO:	M14	***MEZAR TİPİ:***	Sanduka	
Konumu:	N J-8			
Birey Sayısı:	1	***Yatış Pozisyonu:***	Hocker	
Ölçüleri:	0,87x0,55m.			
Alt Seviye:	1170,17m.			
Buluntu Listesi;				

MEZAR KATALOG NO:	M15	***MEZAR TİPİ:***	Sanduka	
Konumu:	CC N-9			
Birey Sayısı:	1	***Yatış Pozisyonu:***	Dorsal	
Ölçüleri:	1,16x0,60m.			
Alt Seviye:	1169,59m			
Buluntu Listesi;				

MEZAR KATALOG NO:	M16	***MEZAR TİPİ:***	Sanduka-Küp	 		
Konumu:	EE N-12					
Birey Sayısı:	1	***Yatış Pozisyonu:***	Hocker			
Ölçüleri:	1,22x0,74m.					
Alt Seviye:	1166,02m	***Üst Seviye:***	1166,60m.			
Buluntu Listesi;						
Envanter No	**Kasa No**	**Buluntu Adı**	**Malzeme**	**Buluntu Durumu**	**Plankare**	**Seviye**
2366	EE.715 B	Yonca Ağızlı Testi	Pişmiş Toprak	2 No.lu İskelet	G-14	1166,29m.
2410	EE.715	Küp	Pişmiş Toprak	Mezar Küpü	G-14	1166,02m.

MEZAR KATALOG NO:	M17	***MEZAR TİPİ:***	Çömlek			
Konumu:	EE N-13					
Birey Sayısı:	1	***Yatış Pozisyonu:***	Hocker (?)			
Ölçüleri:	0,37x0,25m.					
Alt Seviye:	1166,00m					
Buluntu Listesi;						
Envanter No	**Kasa No**	**Buluntu Adı**	**Malzeme**	**Buluntu Durumu**	**Plankare**	**Seviye**
2368	EE.716 B	Pazıbent	Bronz	Mezar İçi	N-13	1166,07m.
2369	EE.716 D	Halka (küpe?)	Kurşun	Mezar İçi	N-13	1166,04m.
2419	EE.716 C	Kase	Pişmiş Toprak	Mezar İçi	N-13	1166,04m.
2367	EE.716 Ç	Aşık Kemiği (5 adet)	Kemik	Kase İçi	N-13	1166,04m.

MEZAR KATALOG NO:	M18	***MEZAR TİPİ:***	Basit Toprak	
Konumu:	J G-13			
Birey Sayısı:	1	***Yatış Pozisyonu:***	Yarı Hocker	
Ölçüleri:	1,25x0,45m.			
Alt Seviye:	1175,82m.			
Buluntu Listesi;				

MEZAR KATALOG NO:	M19	***MEZAR TİPİ:***	Basit Toprak			
Konumu:	K G-14					
Birey Sayısı:	5	***Yatış Pozisyonu:***	Yarı Hocker			
Ölçüleri:	2,15x1,76m.					
Alt Seviye:	1175,82m.					
Buluntu Listesi;						
Envanter No	**Kasa No**	**Buluntu Adı**	**Malzeme**	**Buluntu Durumu**	**Plankare**	**Seviye**
1651	K.766	Hançer	Bronz	2 No.lu İskelet	G-14	1173,25m.
1887	K.785	Küpe	Bronz	3 No.lu İskelet	G-14	1174,85m.

MEZAR KATALOG NO:	M20	***MEZAR TİPİ:***	Basit Toprak			
Konumu:	J G-13					
Birey Sayısı:	2 (kadın ve erkek)	***Yatış Pozisyonu:***	Hocker			
Ölçüleri:	0,80x0,76m.					
Alt Seviye:	1174,68m.					
Buluntu Listesi;						
Envanter No	**Kasa No**	**Buluntu Adı**	**Malzeme**	**Buluntu Durumu**	**Plankare**	**Seviye**
108	J.1467 A	Küpe	Bronz	Kulak Hizası	J-13	1174,68m.
109	J.1467 B	Küpe	Bronz	Kulak Hizası	I-13	1174,68m.

MEZAR KATALOG NO:	M21	***MEZAR TİPİ:***	Basit Toprak			
Konumu:	J H-13					
Birey Sayısı:	1	***Yatış Pozisyonu:***	Yarı Hocker			
Ölçüleri:	1,05x0,95m.					
Alt Seviye:	1175,02m.					
Buluntu Listesi;						
Envanter No	**Kasa No**	**Buluntu Adı**	**Malzeme**	**Buluntu Durumu**	**Plankare**	**Seviye**
441	J.1511 A	Küpe	Kurşun	Kulak Hizası	I-14	1175,02m.

MEZAR KATALOG NO:	M22	***MEZAR TİPİ:***	Basit Toprak			
Konumu:	K F-14					
Birey Sayısı:	1	***Yatış Pozisyonu:***	Yarı Hocker			
Ölçüleri:	0,62x1,09m.					
Alt Seviye:	1174.01m.					
Buluntu Listesi;						
Envanter No	**Kasa No**	**Buluntu Adı**	**Malzeme**	**Buluntu Durumu**	**Plankare**	**Seviye**
569	K.924	Obje	Bronz	Kafatası Üzeri	F-14	1174,01m.

MEZAR KATALOG NO:	M23	***MEZAR TİPİ:***	Basit Toprak	
Konumu:	H H-8			
Birey Sayısı:	1	***Yatış Pozisyonu:***	-	
Ölçüleri:	0,16x0,15m			
Alt Seviye:	1166,27m.			
Buluntu Listesi;				

MEZAR KATALOG NO:	M24	***MEZAR TİPİ:***	Basit Toprak	
Konumu:	R J-14			
Birey Sayısı:	1	***Yatış Pozisyonu:***	Hocker	
Ölçüleri:	0,45x0,40m.			
Alt Seviye:	1175,77m.			
Buluntu Listesi;				

MEZAR KATALOG NO:	M25	***MEZAR TİPİ:***	Sanduka	
Konumu:	J G-12			
Birey Sayısı:	1	***Yatış Pozisyonu:***	-	
Ölçüleri:	1,20x1,50m.			
Alt Seviye:	1175,39m.			
Buluntu Listesi:				

XI. BULUNTU LİSTESİ

Bul.List. 1	D01 No.lu Yapı					
Envanter No	**Kasa No**	**Buluntu Adı**	**Malzeme**	**Buluntu Durumu**	**Plankare**	**Seviye**
-	SH-21-0446	Tıpa	Pişmiş Toprak	Taban Üzeri	J-8	1168,43
-	SH-21-1183	Döküm Kalıbı	Taş	Taban Üzeri	J-8	1167,82
-	SH-21-1184	Testi	Pişmiş Toprak	Taban Üzeri	J-8	1167,92
-	SH-21-1197	Çanak	Pişmiş Toprak	Taban Üzeri	J-8	1167,68

Bul. List. 2	D02 No.lu Yapı					
Envanter No	**Kasa No**	**Buluntu Adı**	**Malzeme**	**Buluntu Durumu**	**Plankare**	**Seviye**
-	SH-21-1204	Çanak	Pişmiş Toprak	Taban Üzeri	K-8	1168,45

Bul. List. 3	D04 No.lu Yapı					
Envanter No	**Kasa No**	**Buluntu Adı**	**Malzeme**	**Buluntu Durumu**	**Plankare**	**Seviye**
1008	U.1636 C	İğne	Bronz	Taban Üzeri	K-9	1169,75
1009	U.1636 Ç	İğne	Bronz	Taban Üzeri	K-9	1169,70
1010	U.1636 D	İğne	Bronz	Taban Üzeri	K-9	1170,01
1011	U.1636 E	Obje	Bronz	Taban Üzeri	K-9	1170,21
1012	U.1636 F	Boncuk	Taş	Taban Üzeri	K-9	1170,20
1013	U.1636 G	Sap	Kemik	Taban Üzeri	K-9	1170,10
1014	U.1636 Ğ	Obje	Bronz	Taban Üzeri	K-9	1170,40
1015	U.1636 H	Ağırşak	Pişmiş Toprak	Taban Üzeri	K-9	1170,45
1016	U.1636 I	Ağırşak	Pişmiş Toprak	Taban Üzeri	K-9	1170,50
1017	U.1636 İ	Ağırşak	Pişmiş Toprak	Taban Üzeri	K-9	1170,23
1018	U.1636 J	Ağırşak	Pişmiş Toprak	Taban Üzeri	K-9	1170,31
1019	U.1636 K	Ağırşak	Pişmiş Toprak	Taban Üzeri	K-9	1170.42
1020	U.1636 L	Ağırşak	Pişmiş Toprak	Taban Üzeri	K-9	1170,45
1021	U.1636 M	Ağırşak	Pişmiş Toprak	Taban Üzeri	K-9	1170,50
1022	U.1636 N	Ağırşak	Pişmiş Toprak	Taban Üzeri	K-9	1170,49
1023	U.1636 O	Ağırşak	Pişmiş Toprak	Taban Üzeri	K-9	1170,53
1024	U.1636 Ö	Ağırşak	Pişmiş Toprak	Taban Üzeri	K-9	1170,57
1025	U.1636 P	Ağırşak	Pişmiş Toprak	Taban Üzeri	K-9	1170,60
1026	U.1636 R	Ağırşak	Pişmiş Toprak	Taban Üzeri	K-9	1170,64
1027	U.1636 S	Ağırşak	Pişmiş Toprak	Taban Üzeri	K-9	1170,66
1029	U.1636 T	Perdah Taşı	Taş	Taban Üzeri	K-9	1170,47
1030	U.1636 U	Perdah Taşı	Taş	Taban Üzeri	K-9	1170,47
1031	U.1636 Ü	Perdah Taşı	Taş	Taban Üzeri	K-9	1170,40
1032	U.1636 V	Perdah Taşı	Taş	Taban Üzeri	K-9	1170,38
1033	U.1636 Y	Perdah Taşı	Taş	Taban Üzeri	K-9	1170,43
1034	U.1636 Z	Balta Parçası	Taş	Taban Üzeri	K-9	1169,65
1035	U.1636 AA	Balta	Taş	Taban Üzeri	K-9	1169,65
1036	U.1636 AB	Kase	Pişmiş Toprak	Taban Üzeri	K-9	1169,65
1037	U.1636 AC	Bileği Taşı	Taş	Taban Üzeri	K-9	1169,65
1038	U.1636 AÇ	Bileği Taşı	Taş	Taban Üzeri	K-9	1169,65
1039	U.1636 AD	Ağırlık	Pişmiş Toprak	Taban Üzeri	K-9	1170,40

1040	U.1636 AE	Ağırlık	Pişmiş Toprak	Taban Üzeri	K-9	1170,38
1041	U.1636 AF	Ağırlık	Pişmiş Toprak	Taban Üzeri	K-9	1170,43
1042	U.1636 AG	Ağırlık	Pişmiş Toprak	Taban Üzeri	K-9	1169,65

Bul. List. 4	D05 No.lu Yapı					
Envanter No	**Kasa No**	**Buluntu Adı**	**Malzeme**	**Buluntu Durumu**	**Plankare**	**Seviye**
951	U.1635 C	Dilgi	Taş	A Odası Taban Üzeri	K-9	1170,34
952	U.1635 Ç	Dilgi	Taş	A Odası Taban Üzeri	K-9	1170,36
-	U.1635 D	Obje	Kemik	A Odası Taban Üzeri	K-9	1170,43
-	U.1635 E	Perdah Taşı	Taş	A Odası Taban Üzeri	K-9	1170,47
-	U.1635 F	Çanak	Pişmiş Toprak	A Odası Taban Üzeri	K-9	1170,45
-	U.1635 G	Çömlek	Pişmiş Toprak	A Odası Taban Üzeri	K-9	1170,30
954	U.1635 Ğ	Ağırlık	Pişmiş Toprak	A Odası Taban Üzeri	K-9	1170,45
955	U.1635 H	Elcik	Taş	A Odası Taban Üzeri	K-9	1170,45
956	U.1635 I	Ezgi Taşı	Taş	A Odası Taban Üzeri	K-9	1170,45
957	U.1635 İ	Kase	Pişmiş Toprak	A Odası Taban Üzeri	K-9	1170,32
958	U.1635 J	Elcik	Taş	A Odası Taban Üzeri	K-9	1170,32
959	U.1635 M	Bileği Taşı	Taş	B Odası Taban Üzeri	K-9	1170,20
960	U.1635 N	Halka	Kurşun	B Odası Taban Üzeri	K-9	1170,25
961	U.1635 O	Halka	Kurşun	B Odası Taban Üzeri	K-9	1170,25
962	U.1635 Ö	Balta	Taş	B Odası Taban Üzeri	K-9	1170,50
2602	U.1635 P	Çömlek	Pişmiş Toprak	B Odası Taban Üzeri	K-9	1170,14

Bul. List. 5	D06 No.lu Yapı					
Envanter No	**Kasa No**	**Buluntu Adı**	**Malzeme**	**Buluntu Durumu**	**Plankare**	**Seviye**
-	SH-20-0523	Tezgâh Ağırlığı	Pişmiş Toprak	A Odası Taban Üzeri	K-9	1164,22
-	SH-20-0524	Süzgeç	Pişmiş toprak	A Odası Taban Üzeri	K-9	1164,23
-	SH-20-0561	Ağırlık	Pişmiş Toprak	A Odası Taban Üzeri	K-9	1164,23
-	SH-20-0606	Ağırlık	Pişmiş Toprak	A Odası Taban Üzeri	K-9	1164,32
-	SH-20-0607	Aşık Kemiği	Kemik	A Odası Taban Üzeri	K-9	1164,25
-	SH-20-0608	Aşık Kemiği	Kemik	A Odası Taban Üzeri	K-9	1164,25
-	SH-20-0609	Aşık Kemiği	Kemik	A Odası Taban Üzeri	K-9	1164,25
-	SH-20-0610	Aşık Kemiği	Kemik	A Odası Taban Üzeri	K-9	1164,26
-	SH-20-0611	Aşık Kemiği	Kemik	A Odası Taban Üzeri	K-9	1174,26
-	SH-20-0612	Aşık Kemiği	Kemik	A Odası Taban Üzeri	K-9	1164,26
-	SH-20-0613	Aşık Kemiği	Kemik	A Odası Taban Üzeri	K-9	1164,25

Bul. List. 6	D07 No.lu Yapı					
Envanter No	**Kasa No**	**Buluntu Adı**	**Malzeme**	**Buluntu Durumu**	**Plankare**	**Seviye**
-	SH-20-0522	Müzik Aleti (?)	Pişmiş Toprak	Taban Üzeri	L-15	1164,52

Bul. List. 7	D08 No.lu Yapı					
Envanter No	**Kasa No**	**Buluntu Adı**	**Malzeme**	**Buluntu Durumu**	**Plankare**	**Seviye**
-	SH-20-0636	Ağırşak	Pişmiş Toprak	A Odası Taban Üzeri	O-10-011	1168,21
-	SH-20-0638	Ağırşak	Pişmiş Toprak	A Odası Taban Üzeri	O-10-011	1168,23

-	SH-20-0639	İğne	Bronz	A Odası Taban Üzeri	O-10-011	1168,19
-	SH-20-0640	İğne	Bronz	A Odası Taban Üzeri	O-10-011	1168,09
-	SH-20-0641	Ağırlık	Pişmiş Toprak	A Odası Taban Üzeri	O-10-011	1167,94
-	SH-20-0642	Ağırlık	Pişmiş Toprak	A Odası Taban Üzeri	O-10-011	1168,95
-	SH-20-0643	Ağırlık	Pişmiş Toprak	A Odası Taban Üzeri	O-10-011	1167,84
-	SH-20-0644	Çömlek	Pişmiş Toprak	A Odası Taban Üzeri	O-10-011	1168,51
-	SH-20-0645	Çömlek	Pişmiş Toprak	A Odası Taban Üzeri	O-10-011	1168,80
-	SH-20-0646	Çanak	Pişmiş Toprak	A Odası Taban Üzeri	O-10-011	1168,35
-	SH-20-0647	Ağırşak	Pişmiş Toprak	A Odası Taban Üzeri	O-10-011	1168,48
-	SH-20-0478	Testi	Pişmiş Toprak	C Odası Taban Üzeri	O-10-011	1167,80
-	SH-20-0560	Çanak	Pişmiş Toprak	C Odası Taban Üzeri	O-10-011	1167,80

Bul. List. 8	D09 No.lu Yapı					
Envanter No	**Kasa No**	**Buluntu Adı**	**Malzeme**	**Buluntu Durumu**	**Plankare**	**Seviye**
-	V.1917	Çömlek	Pişmiş Toprak	Bölme İçi	L-11	1173,75
1151	V.1864	Ağırlık	Marn	Bölme İçi	L-11	1173,75
1152	V.1865	Ağırşak	Pişmiş Toprak	Bölme İçi	L-11	1173,75
1338	V.1869	Testi	Pişmiş Toprak	Bölme İçi	L-11	1173,75
-	V.1867	Çömlek	Pişmiş Toprak	Taban Üzeri	L-11	1173,65
-	V.1868	Çömlek	Pişmiş Toprak	Taban Üzeri	L-11	1173,77
	V.1869	Testi	Pişmiş Toprak	Bölme İçi	L-11	1173,75

Bul. List. 9	C03 No.lu Yapı					
Envanter No	**Kasa No**	**Buluntu Adı**	**Malzeme**	**Buluntu Durumu**	**Plankare**	**Seviye**
-	CC.292 A	Çömlek	Pişmiş Toprak	Taban Üzeri	M-9	1172,54
4143	CC.292 B	Testi	Pişmiş Toprak	Taban Üzeri	M-9	1172,54
4070	CC.292 C	Testi	Pişmiş Toprak	Taban Üzeri	M-9	1172,54
3426	CC.293	Ağırşak	Pişmiş Toprak	Taban Üzeri	M-9	1172,59
3427	CC.294	İğne	Bronz	Taban Üzeri	M-9	1173,00
3428	CC.295	Ağırlık Parçası	Taş	Taban Üzeri	M-9	1172,56

Bul. List. 10	C04 No.lu Yapı					
Envanter No	**Kasa No**	**Buluntu Adı**	**Malzeme**	**Buluntu Durumu**	**Plankare**	**Seviye**
-	CC.302	Çömlek	Pişmiş Toprak	Taban Üzeri	M-9	1172,61
3429	CC.296	Ağırşak	Pişmiş Toprak	Taban Üzeri	M-9	1172,61
3430	CC.297	Havaneli	Pişmiş Toprak	Taban Üzeri	M-9	1174,47
-	CC.299	Ağırşak	Pişmiş Toprak	Taban Üzeri	M-9	1172,61
-	CC.298-300	Arkeobotanik K.	-	Taban Üzeri	M-9	1174,47

Bul. List. 11	C15 No.lu Yapı					
Envanter No	**Kasa No**	**Buluntu Adı**	**Malzeme**	**Buluntu Durumu**	**Plankare**	**Seviye**
3350	EE.472 C	Çömlek	Pişmiş Toprak	Taban Üzeri	N-13	1169,65
1868	EE.472 Ç	Küp	Pişmiş Toprak	Taban Üzeri	N-13	1169,65
1866	EE.427 D	Küp	Pişmiş Toprak	Taban Üzeri	N-13	1169,42
3349	EE.472 E	Küp	Pişmiş Toprak	Taban Üzeri	N-13	1169,61

1129	EE.472 F	Çanak	Pişmiş Toprak	Taban Üzeri	N-13	1170,20
1316	EE.472 G	Çanak	Pişmiş Toprak	Taban Üzeri	N-13	1170,17
2047	EE.472 Ğ	Ezgi Taşı	Taş	Taban Üzeri	N-13	1170,03
2045	EE.472 H	Ezgi Taşı	Taş	Taban Üzeri	N-13	1170,15
3221	EE.472 I	Küp	Pişmiş Toprak	Taban Üzeri	N-13	1169,77
1131	EE.472 İ	Kase	Pişmiş Toprak	Taban Üzeri	N-13	1169,94
905	EE.472 J	Meyvelik	Pişmiş Toprak	Taban Üzeri	N-13	1169,79
907	EE.472 M	Çanak	Pişmiş Toprak	Taban Üzeri	N-13	1169,50
1021	EE.472 N	Çanak	Pişmiş Toprak	Taban Üzeri	N-13	1169,50
1025	EE.472 O	Testi	Pişmiş Toprak	Taban Üzeri	N-13	1169,53
903	EE.472 Ö	Testi	Pişmiş Toprak	Taban Üzeri	N-13	1169,69
1318	EE.472 S	Çanak	Pişmiş Toprak	Taban Üzeri	N-13	1169,55
934	EE.472 U	Çanak	Pişmiş Toprak	Taban Üzeri	N-13	1169,61
904	EE.472 Ü	Testi	Pişmiş Toprak	Taban Üzeri	N-13	1169,65
1506	EE.472 V	Ezme Taşı	Taş	Taban Üzeri	N-13	1169,45
1507	EE.472 AA	Dilgi	Taş	Taban Üzeri	N-13	1169,70
1508	EE.472 AB	Havan	Taş	Taban Üzeri	N-13	1169,55
1509	EE.472 AC	Ezme Taşı	Taş	Taban Üzeri	N-13	1169,52
1511	EE.472 AE	Ocak Ayağı	Pişmiş Toprak	Taban Üzeri	N-13	1169,86
1436	EE.472 AF	Sap	Kemik	Taban Üzeri	N-13	1169,83
1437	EE.472 AG	Boynuz Sap	Kemik	Taban Üzeri	N-13	1169,83
1438	EE.472 AĞ	Alet	Bronz	Taban Üzeri	N-13	1169,83
1435	EE.472 AH	Bız	Bronz	Taban Üzeri	N-13	1169,83
1439	EE.472 AI	Ağırşak	Pişmiş Toprak	Taban Üzeri	N-13	1169,83
1440	EE.472 Aİ	Ağırlık	Taş	Taban Üzeri	N-13	1169,83
1627	EE.472 AJ	Çanak	Pişmiş Toprak	Taban Üzeri	N-13	1173,30
1639	EE.472 AL	Çömlek	Pişmiş Toprak	Taban Üzeri	N-13	1169,71
1596	EE.536	İğne	Bronz	Taban Üzeri	N-13	1169,72
1597	EE.537	Boncuk	Cam	Taban Üzeri	N-13	1169,75
1598	EE.538	Ağırlık	Marn	Taban Üzeri	N-13	1169,71
1599	EE.539	İğne	Bronz	Taban Üzeri	N-13	1169,68
1600	EE.540	Ağırşak	Pişmiş Toprak	Taban Üzeri	N-13	1169,65
1601	EE.541	Obje	Marn	Taban Üzeri	N-13	1169,66
906	EE.472 K	Çanak	Pişmiş Toprak	Taban Üzeri	N-13	1169,85
1602	EE.542	Balta	Taş	Taban Üzeri	N-13	1169,64
808	EE.472 T	Ağırşak (2 Adet)	Pişmiş Toprak	Taban Üzeri	N-13	1169,61
1603	EE.543	Aşık Kemiği	Kemik	Taban Üzeri	N-13	1169,64
1510	EE.472 AD	Havan Eli	Taş	Taban Üzeri	N-13	1169,57
1638	EE.472 Z	Kase	Pişmiş Toprak	Taban Üzeri	N-13	1169,90
824	EE.472 R	Obje	Marn	Taban Üzeri	N-13	1169,49

Bul. List. 12	C16 No.lu Yapı					
Envanter No	**Kasa No**	**Buluntu Adı**	**Malzeme**	**Buluntu Durumu**	**Plankare**	**Seviye**
3324	U.1546 A	Ağırlık	Taş	A Odası	K-9	1171,22
-	U.1546 B	Ağırlık (9 Adet)	Taş	A Odası	K-9	1171,32
2669	U.1546 C	Dilgi	Taş	A Odası	K-9	1171,09

3524	U.1546 Ç	Testi	Pişmiş Toprak	A Odası	K-9	1171,09
3558	U.1546 D	Çömlek	Pişmiş Toprak	A Odası	K-9	1171,09
-	U.1546 E	Çömlek	Pişmiş Toprak	A Odası	K-9	1171,13
-	U.1546 F	Testi	Pişmiş Toprak	A Odası	K-9	1171,07
-	U.1546 G	Testi	Pişmiş Toprak	C Odası	K-9	1171,20
-	U.1546 Ğ	Ağırşak	Pişmiş Toprak	B Odası	K-9	1171,09
3559	U.1546 H	Testi	Pişmiş Toprak	B Odası	K-9	1171,20
-	U.1546 I	Testi	Pişmiş Toprak	B Odası	K-9	1171,01
3557	U.1546 İ	Testi	Pişmiş Toprak	B Odası	K-9	1171,07
3552	U.1546 J	Fincan	Pişmiş Toprak	B Odası	K-9	1170,88
-	U.1546 K	Testi	Pişmiş Toprak	B Odası	K-9	1170,80
-	U.1546 L	Arkeobotanik K.	-	A Odası	K-9	1171,07
3336	U.1546 M	Testi	Pişmiş Toprak	C Odası	K-9	1171,50
3304	U.1546 N	Ezgi Taşı	Taş	C Odası	K-9	1171,20
2670	U.1546 O	Ağırşak	Pişmiş Toprak	A Odası	K-9	1171,09

Bul. List. 13	C19 No.lu Yapı					
Envanter No	**Kasa No**	**Buluntu Adı**	**Malzeme**	**Buluntu Durumu**	**Plankare**	**Seviye**
-	SH-20-1320	Ağırşak	Pişmiş Toprak	Taban Üzeri	N11-12	1169,17
-	SH-20-1321	Ağırşak	Pişmiş Toprak	Taban Üzeri	N11-12	1169,23
-	SH-20-1322	Ağırşak	Pişmiş Toprak	Taban Üzeri	N11-12	1169,15
-	SH-20-1323	Havan	Bazalt	Taban Üzeri	N11-12	1169,04
-	SH-20-1325	Matkap Şapkası	Taş	Taban Üzeri	N11-12	1169,20
-	SH-20-1326	Çanak	Pişmiş Toprak	Taban Üzeri	N11-12	1169,20
-	SH-20-1327	Çanak	Pişmiş Toprak	Taban Üzeri	N11-12	1169,11
-	SH-20-1328	Çanak	Pişmiş Toprak	Taban Üzeri	N11-12	1169,10
-	SH-20-1334	İğne	Bronz	Taban Üzeri	N11-12	1169,09
-	SH-20-1316	Ağırşak	Pişmiş Toprak	Bölme İçi (Doğu)	N11-12	1169,02
-	SH-20-1317	Matkap Şapkası	Taş	Bölme İçi (Doğu)	N11-12	1169,08
-	SH-20-1318	Ağırşak	Pişmiş Toprak	Bölme İçi (Doğu)	N11-12	1169,08
-	SH-20-1319	Ezgi Taşı	Taş	Bölme İçi (Doğu)	N11-12	1169,17
-	SH-20-1575	Ağırlık	Pişmiş Toprak	Bölme İçi (Doğu)	N11-12	1178,91
-	SH-20-1576	Perdah Taşı	Taş	Bölme İçi (Doğu)	N11-12	1768,90
-	SH-20-1577	Ezgi Taşı	Taş	Bölme İçi (Doğu)	N11-12	1168,93
-	SH-20-1329	Çanak	Pişmiş Toprak	Bölme İçi (Batı)	N11-12	1169,06
-	SH-20-1330	Çanak	Pişmiş Toprak	Bölme İçi (Batı)	N11-12	1169,04
-	SH-20-1331	Çömlek	Pişmiş Toprak	Bölme İçi (Batı)	N11-12	1169,04
-	SH-20-1332	Çömlek	Pişmiş Toprak	Bölme İçi (Batı)	N11-12	1169,07
-	SH-20-1333	Çömlek	Pişmiş Toprak	Bölme İçi (Batı)	N11-12	1169,13

Bul. List. 14	C21 No.lu Yapı					
Envanter No	**Kasa No**	**Buluntu Adı**	**Malzeme**	**Buluntu Durumu**	**Plankare**	**Seviye**
2278	N.938 A	Küp	Pişmiş Toprak	Taban Üzeri	J-8	1173,47
2201	N.938 B	Ağırlık	Pişmiş Toprak	Taban Üzeri	J-8	1173,47

Bul. List. 15	C22 No.lu Yapı					
Envanter No	**Kasa No**	**Buluntu Adı**	**Malzeme**	**Buluntu Durumu**	**Plankare**	**Seviye**
1583	U.1115 A	Elcik	Pişmiş Toprak	Taban Üzeri	K-8	1173,29
1584	U.1115 B	Elcik	Pişmiş Toprak	Taban Üzeri	K-8	1172,91
1812	U.1115 C	Söve Taşı	Taş	Taban Üzeri	K-8	1172,99
1586	U.1115 D	Obje	Taş	Taban Üzeri	K-8	1173,29
1585	U.1115 E	Dilgi	Pişmiş Toprak	Taban Üzeri	K-8	1173,29
1587	U.1115 F	Boncuk	Taş	Taban Üzeri	K-8	1172,91
1815	U.1115 G	Ezgi Taşı	Taş	Taban Üzeri	K-8	1173,29
-	U.1115 H	Ezgi Taşı	Taş	Taban Üzeri	K-8	1173,21
-	U.1115 I	Çömlek	Pişmiş Toprak	Taban Üzeri	K-8	1173,21
-	U.1115 İ	Çömlek	Pişmiş Toprak	Taban Üzeri	K-8	1172,89
-	U.1115 J	Çömlek	Pişmiş Toprak	Taban Üzeri	K-8	1172,79
-	U.1115 K	Küp	Pişmiş Toprak	Taban Üzeri	K-8	1172,80
-	U.1115 L	Çömlek	Pişmiş Toprak	Taban Üzeri	K-8	1172,91
1925	U.1115 M (A)	Testi	Pişmiş Toprak	Taban Üzeri	K-8	1172,80
1588	U.1115 N	Ocak Ayağı (2 Adet)	Pişmiş Toprak	Taban Üzeri	K-8	1172,92
-	U.1115 O	Ezgi Taşı	Taş	Taban Üzeri	K-8	1173,74

Bul. List. 16	C23 No.lu Yapı					
Envanter No	**Kasa No**	**Buluntu Adı**	**Malzeme**	**Buluntu Durumu**	**Plankare**	**Seviye**
-	U.1118 B	Küp	Pişmiş Toprak	A Odası Taban Üzeri	K-9	1173,89
2344	U.1118 C	Çanak	Pişmiş Toprak	A Odası Taban Üzeri	K-9	1173,61
1909	U.1118 D	Çömlek	Pişmiş Toprak	A Odası Taban Üzeri	K-9	1173,93
1641	U.1118 A	Obje (6 Adet)	Bronz	B Odası Taban Üzeri	K-9	1173,72

Bul. List. 17	C24 No.lu Yapı					
Envanter No	**Kasa No**	**Buluntu Adı**	**Malzeme**	**Buluntu Durumu**	**Plankare**	**Seviye**
1893	U.1125	Elcik	Taş	A Odası Taban Üzeri	L-10	1174,00
1894	U.1132 B	İğne	Bronz	F Odası Taban Üzeri	L-10	1173,57
1892	U.1125 A	Çömlek	Pişmiş Toprak	F Odası Taban Üzeri	L-10	1173,70

Bul. List. 18	C25 No.lu Yapı					
Envanter No	**Kasa No**	**Buluntu Adı**	**Malzeme**	**Buluntu Durumu**	**Plankare**	**Seviye**
1701	CC.234	Ağırlık (2 Adet)	Pişmiş Toprak	Taban Üzeri	M-8	1173,23
1702	CC.235	Ağırlık	Pişmiş Toprak	Taban Üzeri	M-8	1173,23

Bul. List. 19	C27 No.lu Yapı					
Envanter No	**Kasa No**	**Buluntu Adı**	**Malzeme**	**Buluntu Durumu**	**Plankare**	**Seviye**
2601	CC.275 A	Kazıyıcı	Kemik / Bronz	Doğu Duvarı Altı	M-9	1173,64
2601	CC.275 B	Kazıyıcı	Kemik / Bronz	Doğu Duvarı Altı	M-9	1173,64
2603	CC.275 C	Keski	Bronz	Doğu Duvarı Altı	M-9	1173,64
2604	CC.275 D	Alet	Bronz	Doğu Duvarı Altı	M-9	1173,64
2605	CC.275 E	Alet	Bronz	Doğu Duvarı Altı	M-9	1173,64

2606	CC.275 F	Alet	Bronz	Doğu Duvarı Altı	M-9	1173,64
2607	CC.275 G	Alet	Bronz	Doğu Duvarı Altı	M-9	1173,64
2608	CC.275 H	Alet	Bronz/Ahşap	Doğu Duvarı Altı	M-9	1173,64

Bul. List. 20	C32 No.lu Yapı					
Envanter No	**Kasa No**	**Buluntu Adı**	**Malzeme**	**Buluntu Durumu**	**Plankare**	**Seviye**
-	EE.295	Küp	Pişmiş Toprak	B Odası Taban Üzeri	M-13	1173,65
-	EE.296	Küp	Pişmiş Toprak	B Odası Taban Üzeri	M-13	1173,65
1875	EE.297	Taş Kap	Taş	B Odası Taban Üzeri	M-13	1173,65
-	EE.243	Arkeobotanik K.	-	B Odası Taban Üzeri	M-13	1173,65
1239	EE.244	Öğütme Taşı	Taş	C Odası Taban Üzeri	M-13	1172,83
1080	EE.258	Ağırşak	Pişmiş Toprak	C Odası Taban Üzeri	M-13	1172,85
1081	EE.259	Ağırlık	Taş	C Odası Taban Üzeri	M-13	1172,84

Bul. List. 21	C36 No.lu Yapı					
Envanter No	**Kasa No**	**Buluntu Adı**	**Malzeme**	**Buluntu Durumu**	**Plankare**	**Seviye**
-	J.1342	Çömlek	Pişmiş Toprak	Taban Üzeri	H-13	1176,35
1698	J.1343	Öğütme Taşı	Taş	Taban Üzeri	H-13	1176,52
-	J.1344	Arkeobotanik K.	-	Taban Üzeri	H-13	1176,52
1407	J.1349	Dilgi	Taş	Taban Üzeri	H-13	1175,44

Bul. List. 22	C42 No.lu Yapı					
Envanter No	**Kasa No**	**Buluntu Adı**	**Malzeme**	**Buluntu Durumu**	**Plankare**	**Seviye**
-	V.1690 A	Çömlek	Pişmiş Toprak	Taban Üzeri	K-11	1175,94
-	V.1690 B	Çömlek	Pişmiş Toprak	Taban Üzeri	K-11	1175,94
-	V.1690 C	Testi	Pişmiş Toprak	Taban Üzeri	K-11	1175,94
2272	V.1690 C (A)	Çömlek	Pişmiş Toprak	Taban Üzeri	K-11	1175,94
1939	V.1690 D	Çanak	Pişmiş Toprak	Taban Üzeri	K-11	1175,94
-	V.1690 E	Çömlek	Pişmiş Toprak	Taban Üzeri	K-11	1175,94
2231	V.1690 F	Küp	Pişmiş Toprak	Taban Üzeri	K-11	1175,94
-	V.1690 G	Curuf	Metal	Taban Üzeri	K-11	1175,94
-	V.1690 H	Çömlek	Pişmiş Toprak	Taban Üzeri	K-11	1175,94
-	V.1690 L	Çömlek	Pişmiş Toprak	Taban Üzeri	K-11	1175,94
--	V.1690 M	Çömlek	Pişmiş Toprak	Taban Üzeri	K-11	1175,94
-	V.1690 N	Çömlek	Pişmiş Toprak	Taban Üzeri	K-11	1175,94
-	V.1690 O	Testi	Pişmiş Toprak	Taban Üzeri	K-11	1175,94
-	V.1690 P	Çömlek	Pişmiş Toprak	Taban Üzeri	K-11	1175,94
-	V.1690 R	Çömlek	Pişmiş Toprak	Taban Üzeri	K-11	1175,94
-	V.1690 S	Çömlek	Pişmiş Toprak	Taban Üzeri	K-11	1175,94
-	V.1690 T	Çömlek	Pişmiş Toprak	Taban Üzeri	K-11	1175,94
1743	V.1690 V	Testi	Pişmiş Toprak	Taban Üzeri	K-11	1175,94
-	V.1690 V-A	Toprak Örneği	Toprak	V.1690 V Testi İçi	K-11	1175,94
1744	V.1690 Y	Testi	Pişmiş Toprak	Taban Üzeri	K-11	1175,94
-	V.1690 Y-A	Toprak Örneği	Toprak	V.1690 Y Testi İçi	K-11	1175,94
1926	V.1690 Z	Çömlek	Pişmiş Toprak	Taban Üzeri	K-11	1175,94

1965	V.1690 AA	Çömlek	Pişmiş Toprak	Taban Üzeri	K-11	1175,94
2229	V.1690 AB	Küp	Pişmiş Toprak	Taban Üzeri	K-11	1175,94
2239	V.1690 AC	Minyatür Kap	Pişmiş Toprak	Taban Üzeri	K-11	1175,94
1570	V.1690 AD	Minyatür Kap	Pişmiş Toprak	Taban Üzeri	K-11	1175,94
1571	V.1690 AE	Ağırlık (2 Adet)	Taş	Taban Üzeri	K-11	1175,94
-	V.1690 AF	Testi	Pişmiş Toprak	Platform Önü	K-11	1175,94
1916	V.1690 AG	Çömlek	Pişmiş Toprak	Taban Üzeri	K-11	1175,94
1821	V.1690 AH (A)	Çanak	Pişmiş Toprak	Taban Üzeri	K-11	1175,94
1897	V.1690 AL	Çanak	Pişmiş Toprak	Bölme İçi	K-11	1176,12
-	V.1690 AM	Çömlek	Pişmiş Toprak	Taban Üzeri	K-11	1175,94
-	V.1690 AN	Çömlek	Pişmiş Toprak	Taban Üzeri	K-11	1175,94

Bul. List. 23	C43 No.lu Yapı					
Envanter No	**Kasa No**	**Buluntu Adı**	**Malzeme**	**Buluntu Durumu**	**Plankare**	**Seviye**
1385	V.1643	Obje (12 Adet)	-	Taban Üzeri	L-11	1175,53
2142	V.1643 A	Ağırlıklar	Taş	Taban Üzeri	L-11	1175,39
2141	V.1643 B	Ocak Ayağı (6 Adet)	Pişmiş Toprak	Taban Üzeri	L-11	1175,53
1526	V.1643 C	Çömlek	Pişmiş Toprak	Taban Üzeri	L-11	1175,53
1522	V.1643 D	Çömlek	Pişmiş Toprak	Taban Üzeri	L-11	1175,53
1516	V.1643 E	Testi	Pişmiş Toprak	Taban Üzeri	L-11	1175,39
1499	V.1643 F	Çömlek	Pişmiş Toprak	Taban Üzeri	L-11	1175,33
-	V.1643 G	Arkeobotanik K.	-	V.1643 E Testi İçi	L-11	1175,35
1476	V.1643 H	Kase	Pişmiş Toprak	Taban Üzeri	L-11	1175,53
1495	V.1643 I	Testi	Pişmiş Toprak	Taban Üzeri	L-11	1175,39
1524	V.1643 J	Matara	Pişmiş Toprak	Taban Üzeri	L-11	1175,53
1309	V.1643 K	Oyun Pulu (10 Adet)	Pişmiş Toprak	Taban Üzeri	L-11	1175,53
1310	V.1643 L	Ağırşak	Pişmiş Toprak	Taban Üzeri	L-11	1175,53
-	V.1643 M	Obje (12 Adet)	Taş	Taban Üzeri	L-11	1175,53
1334	V.1643 N	Ağırşak	Pişmiş Toprak	Taban Üzeri	L-11	1175,53
2145	V.1643 O	Tepsi	Pişmiş Toprak	Taban Üzeri	L-11	1175,94
1703	V.1643 P	Ezgi Taşı	Taş	Taban Üzeri	L-11	1175,53
-	V.1643 R	Çömlek	Pişmiş Toprak	Taban Üzeri	L-11	1175,53
-	V.1643 S	Çömlek	Pişmiş Toprak	Taban Üzeri	L-11	1175,53
-	V.1643 T	Seramik	Pişmiş Toprak	Taban Üzeri	L-11	1175,97-1174,97
-	V.1643 V	Kemik	Kemik	Taban Üzeri	L-11	1175,97-1174,97
1191	V.1630 A	Kase	Pişmiş Toprak	Taban Üzeri	L-11	1175,73
1189	V.1630 B	Kase	Pişmiş Toprak	Taban Üzeri	L-11	1175,73
1187	V.1630 C	Kase	Pişmiş Toprak	Taban Üzeri	L-11	1175,73
1190	V.1630 D	Kase	Pişmiş Toprak	Taban Üzeri	L-11	1175,72
1188	V.1630 E	Çanak	Pişmiş Toprak	Taban Üzeri	L-11	1175.73
1184	V.1630 F	Kase	Pişmiş Toprak	Taban Üzeri	L-11	1175,73
-	V.1630 G	Çömlek	Pişmiş Toprak	Taban Üzeri	L-11	1175,76
1122	V.1630 H	Testi	Pişmiş Toprak	Taban Üzeri	L-11	1175,76
1123	V.1630 H A	İğne	Bronz	Taban Üzeri	L-11	1175,77
1124	V.1630 H B	İğne	Bronz	Taban Üzeri	L-11	1174,87
1086	V.1630 I	Ağırşak	Pişmiş Toprak	Taban Üzeri	L-11	1175,78

1219	V.1630 J	Kase	Pişmiş Toprak	Taban Üzeri	L-11	1175,54
1230	V.1630 K	Kase	Pişmiş Toprak	Taban Üzeri	L-11	1175,54
1232	V.1630 L	Kase	Pişmiş Toprak	Taban Üzeri	L-11	1175,54
1233	V.1630 M	Kase	Pişmiş Toprak	Taban Üzeri	L-11	1175,54
1234	V.1630 N	Kase (2 Adet)	Pişmiş Toprak	Taban Üzeri	L-11	1175,54
1231	V.1630 O	Kase	Pişmiş Toprak	Taban Üzeri	L-11	1175,54
1235	V.1630 Ö	Kase	Pişmiş Toprak	Taban Üzeri	L-11	1175,54
1237	V.1630 P	Kase	Pişmiş Toprak	Taban Üzeri	L-11	1175,48
1214	V.1630 R	Kase	Pişmiş Toprak	Taban Üzeri	L-11	1175,48
1218	V.1630 S	Kase	Pişmiş Toprak	Taban Üzeri	L-11	1175,48
1220	V.1630 T	Kase	Pişmiş Toprak	Taban Üzeri	L-11	1175,48
1517	V.1630 U	Testi	Pişmiş Toprak	Taban Üzeri	L-11	1175,61
1221	V.1630 V	Kase	Pişmiş Toprak	Taban Üzeri	L-11	1175,48
1215	V.1630 Y	Kase	Pişmiş Toprak	Taban Üzeri	L-11	1175,48
1216	V.1630 Z	Kase	Pişmiş Toprak	Taban Üzeri	L-11	1175,48
1217	V.1630 AA	Kase	Pişmiş Toprak	Taban Üzeri	L-11	1175,26
1227	V.1630 AB	Kase	Pişmiş Toprak	Taban Üzeri	L-11	1175,48
1236	V.1630 AC	Kase	Pişmiş Toprak	Taban Üzeri	L-11	1175,48
-	V.1630 AD	Kase	Pişmiş Toprak	Taban Üzeri	L-11	1175,48
1531	V.1630 AE	Kase	Pişmiş Toprak	Taban Üzeri	L-11	1175,48
1227	V.1630 AF	Kase	Pişmiş Toprak	Taban Üzeri	L-11	1175,50
1223	V.1630 AG	Kase	Pişmiş Toprak	Taban Üzeri	L-11	1175,50
1225	V.1630 AH	Kase	Pişmiş Toprak	Taban Üzeri	L-11	1175,50
1229	V.1630 AI	Kase	Pişmiş Toprak	Taban Üzeri	L-11	1175,50
1226	V.1630 AJ	Kase	Pişmiş Toprak	Taban Üzeri	L-11	1175,50
1224	V.1630 AK	Kase	Pişmiş Toprak	Taban Üzeri	L-11	1175,50
1138	V.1630 AL	Ağırlık Parçası	Taş	Taban Üzeri	L-11	1175,50
1222	V.1630 AO	Kase	Pişmiş Toprak	Taban Üzeri	L-11	1175,48

Bul. List. 24	C46 No.lu Yapı					
Envanter No	**Kasa No**	**Buluntu Adı**	**Malzeme**	**Buluntu Durumu**	**Plankare**	**Seviye**
2209	EE.270 A	Çömlek	Pişmiş Toprak	A Odası Taban Üzeri	M-12	1173,53
-	EE.270 B	Küp	Pişmiş Toprak	A Odası Taban Üzeri	M-12	1173,77
-	EE.279	Çömlek (2 Adet)	Pişmiş Toprak	B Odası Taban Üzeri	M-12	1173,00
1334	EE.261	Pipet	Bronz	C Odası Taban Üzeri	M-12	1173,35

Bul. List. 25	C47 No.lu Yapı					
Envanter No	**Kasa No**	**Buluntu Adı**	**Malzeme**	**Buluntu Durumu**	**Plankare**	**Seviye**
553	U.1045	Balta	Bronz	Taban Üzeri	K-9	1174,18
554	U.1046	Mızrak Ucu	Bronz	Taban Üzeri	K-9	1174,28
536	U.1047	Halka	Bronz	Taban Üzeri	K-9	1174,39
1331	U.1048	Testi	Pişmiş Toprak	Taban Üzeri	K-9	1174.22
537	U.1049	İğne	Bronz	Taban Üzeri	K-9	1174,18
538	U.1050	Obje	Bronz	Taban Üzeri	K-9	1174,18
643	U.1051	Küpe	Altın	Taban Üzeri	K-9	1174,20
-	U.1052	Kemer Tokası (?)	Bronz	Taban Üzeri	K-9	1174,52

-	U.1053	Küpe	Bronz	Taban Üzeri	K-9	1174,20
572	U.1054	Ağırlık Parçası	Pişmiş Toprak	Taban Üzeri	K-9	1174,20
3247	U.1288 A	Balta	Bronz	Güney Duvarı Altı	K-9	1175,49
3248	U.1288 B	Balta	Bronz	Güney Duvarı Altı	K-9	1175,49
3249	U.1288 C	Orak	Bronz	Güney Duvarı Altı	K-9	1175,49
3250	U.1288 D	Orak	Bronz	Güney Duvarı Altı	K-9	1175,49
3251	U.1288 E	Mızrak Ucu	Bronz	Güney Duvarı Altı	K-9	1175,49
3252	U.1288 F	Keski	Bronz	Güney Duvarı Altı	K-9	1175,49
3253	U.1288 G	Kemik Saplı Alet	Bronz	Güney Duvarı Altı	K-9	1175,49

Bul. List. 26	C51 No.lu Yapı					
Envanter No	**Kasa No**	**Buluntu Adı**	**Malzeme**	**Buluntu Durumu**	**Plankare**	**Seviye**
2071	Y.1172	Balta	Taş	Taban Üzeri	K-13	1173,15
2072	Y.1173	Alet Parçası	Bronz	Taban Üzeri	K-13	1172,99
2073	Y.1174	Ağırşak	Pişmiş Toprak	Taban Üzeri	K-13	1172,99
2129	Y.1177	Ağırlık	Pişmiş Toprak	Taban Üzeri	K-13	1172,89
2202	Y.1178	Testi	Pişmiş Toprak	Taban Üzeri	K-13	1172,85
2130	Y.1179	Ağırşak	Pişmiş Toprak	Taban Üzeri	K-13	1172,82

Bul. List. 27	C59 No.lu Yapı					
Envanter No	**Kasa No**	**Buluntu Adı**	**Malzeme**	**Buluntu Durumu**	**Plankare**	**Seviye**
-	P.1926	Çömlek	Pişmiş Toprak	A Odası Taban Üzeri	J-8	1171,34
-	P.1927	Çömlek	Pişmiş Toprak	A Odası Taban Üzeri	J-8	1171,36
-	P.1928	Çömlek	Pişmiş Toprak	A Odası Taban Üzeri	J-8	1171,34
-	P.1937	Çömlek	Pişmiş Toprak	A Odası Taban Üzeri	J-8	1171,40
3735	P.1929	Ağırlık	Pişmiş Toprak	A Odası Taban Üzeri	J-8	1171,34
-	P.1936	Testi	Pişmiş Toprak	A Odası Taban Üzeri	J-8	1171,67
-	P.1923	Çömlek	Pişmiş Toprak	B Odası Taban Üzeri	J-8	1171,32
-	P.1924	Çömlek	Pişmiş Toprak	B Odası Taban Üzeri	J-8	1171,23
-	P.1925	Çömlek	Pişmiş Toprak	B Odası Taban Üzeri	J-8	1171,30

Bul. List. 28	C60 No.lu Yapı					
Envanter No	**Kasa No**	**Buluntu Adı**	**Malzeme**	**Buluntu Durumu**	**Plankare**	**Seviye**
1337	Z.144 A	Meyvelik	Pişmiş Toprak	A Odası Taban Üzeri	M-12	1171,02
-	Z.144 B	Tabak	Pişmiş Toprak	A Odası Taban Üzeri	M-12	1170,90
-	Z.144 C	Çömlek	Pişmiş Toprak	A Odası Taban Üzeri	M-12	1170,95
4184	Z.144 D	Çömlek	Pişmiş Toprak	A Odası Taban Üzeri	M-12	1170,95
-	Z.144 E	Çömlek	Pişmiş Toprak	A Odası Taban Üzeri	M-12	1170,95
-	Z.144 F	Çömlek	Pişmiş Toprak	A Odası Taban Üzeri	M-12	1170,90
-	Z.144 G	Çömlek	Pişmiş Toprak	A Odası Taban Üzeri	M-12	1170,90
2208	Z.144 I	Küp	Pişmiş Toprak	A Odası Taban Üzeri	M-12	1170,90
1333	Z.144 İ	Matara	Pişmiş Toprak	A Odası Taban Üzeri	M-12	1171,03
-	Z.144 J	Küp	Pişmiş Toprak	A Odası Taban Üzeri	M-12	1171,03
-	Z.144 H	Çömlek	Pişmiş Toprak	A Odası Taban Üzeri	M-12	1170,94

Bul. List. 29	C61 No.lu Yapı					
Envanter No	**Kasa No**	**Buluntu Adı**	**Malzeme**	**Buluntu Durumu**	**Plankare**	**Seviye**
-	P.1784	Çömlek	Pişmiş Toprak	A Odası Taban Üzeri	J-13	1174,64
1927	P.1784 A	Küp	Pişmiş Toprak	A Odası Taban Üzeri	J-13	1174,64
1536	P.1784 B	Testi	Pişmiş Toprak	A Odası Taban Üzeri	J-13	1174,64
1550	P.1784 C	Çanak	Pişmiş Toprak	A Odası Taban Üzeri	J-13	1174,54
-	P.1784 D	Çömlek	Pişmiş Toprak	A Odası Taban Üzeri	J-13	1174,64
-	P.1784 E	Çanak	Pişmiş Toprak	A Odası Taban Üzeri	J-13	1174,54
1537	P.1784.F	Testi	Pişmiş Toprak	A Odası Taban Üzeri	J-13	1174,42
-	P.1784 G	Dibek- TB Çömlek	Pişmiş Toprak	A Odası Taban Üzeri	J-13	1174,38
-	P.1784 H	Çömlek	Pişmiş Toprak	A Odası Taban Üzeri	J-13	1174,30
1543	P.1784 I	Kase	Pişmiş Toprak	A Odası Taban Üzeri	J-13	1174,60
1466	P.1784 J	Dibek	Pişmiş Toprak	A Odası Taban Üzeri	J-13	1174,60
1383	P.1784 K	Obje	Pişmiş Toprak	A Odası Taban Üzeri	J-13	1174,60
-	P.1784 L	Ağırşak	Pişmiş Toprak	A Odası Taban Üzeri	J-13	1174,27
-	P.1784 M	Ağırlık	Pişmiş Toprak	A Odası Taban Üzeri	J-13	1174,32
1383	P.1785 L	Ağırşak	Pişmiş Toprak	B Odası Taban Üzeri	J-13	1174,27
644	P.1746 A	Halka	Altın	C Odası (Testi İçi)	J-13	1174,15
644	P.1746 B	Küpe	Altın	C Odası (Testi İçi)	J-13	1174,15
644	P.1746 C	Halka	Altın	C Odası (Testi İçi)	J-13	1174,15
644	P.1746 D	Küpe	Altın	C Odası (Testi İçi)	J-13	1174,15
644	P.1746 E	Halka	Altın	C Odası (Testi İçi)	J-13	1174,15
644	P.1746 F	Bilezik	Altın	C Odası (Testi İçi)	J-13	1174,15
644	P.1746 G	Bilezik	Gümüş	C Odası (Testi İçi)	J-13	1174,15
644	P.1746 H	Bilezik	Gümüş	C Odası (Testi İçi)	J-13	1174,15
644	P.1746 I	Boncuk (5 Adet)	Gümüş	C Odası (Testi İçi)	J-13	1174,15

Bul. List. 30	C63 No.lu Yapı					
Envanter No	**Kasa No**	**Buluntu Adı**	**Malzeme**	**Buluntu Durumu**	**Plankare**	**Seviye**
1654	R.597 A	Halka	Altın	Taban Üzeri	I-15	1173,53
1654	R.597 B	Halka	Altın	Taban Üzeri	I-15	1173,53
1654	R.597 C	Halka	Altın	Taban Üzeri	I-15	1173,53
1654	R.597 D	Halka	Altın	Taban Üzeri	I-15	1173,53
1654	R.597 E	Halka	Altın	Taban Üzeri	I-15	1173,53
1654	R.597 F	Halka	Altın	Taban Üzeri	I-15	1173,53
1657	R.597 G-I	Bilezik (2 Adet)	Gümüş	Taban Üzeri	I-15	1173,53
1656	R.597 H	Boncuk (10 Adet)	Gümüş	Taban Üzeri	I-15	1173,53
1657	R.597 I	Boncuk (4 Adet)	Gümüş	Taban Üzeri	I-15	1173,53
1660	R.597 K	İğne	Gümüş	Taban Üzeri	I-15	1173,53
1659	R.597 L	İğne	Gümüş	Taban Üzeri	I-15	1173,53
1669	R.597 V	Küpe	Gümüş	Taban Üzeri	I-15	1173,53
1670	R.597 Y	Halka	Gümüş	Taban Üzeri	I-15	1173,53
1658	R.597 J	Mühür	Bronz	Taban Üzeri	I-15	1173,53
1661	R.597 M	Balta	Bronz	Taban Üzeri	I-15	1173,53

1662	R.597 N	Balta	Bronz	Taban Üzeri	I-15	1173,53
1663	R.597 O	Hançer	Bronz	Taban Üzeri	I-15	1173,53
1664	R.597 P	Keski	Bronz	Taban Üzeri	I-15	1173,53
1665	R.597 R	Keski	Bronz	Taban Üzeri	I-15	1173,53
1671	R.597 Z	Halka	Gümüş	Taban Üzeri	I-15	1173,53
1666	R.597 S	Boncuk	Bronz	Taban Üzeri	I-15	1173,53
1668	R.597 U	Alet	Bronz	Taban Üzeri	I-15	1173,53
1667	R.597 T	Boncuk	Cam	Taban Üzeri	I-15	1173,53
4224	R.597 AA	Obje	Metal	Taban Üzeri	I-15	1173,53
4223	R.597 AB	Obje	Metal	Taban Üzeri	I-15	1173,53
-	R.597 AC	Obje	Metal	Taban Üzeri	I-15	1173,53
-	R.597 AD	Obje	Metal	Taban Üzeri	I-15	1173,53
4220	R.597 AE	Curuf	Metal	Taban Üzeri	I-15	1173,53
-	R.623	Çömlek	Pişmiş Toprak	Taban Üzeri	I-15	1173,43
-	R.620	Çömlek	Pişmiş Toprak	Taban Üzeri	I-15	1173,43
-	R.621	Çömlek	Pişmiş Toprak	Taban Üzeri	I-15	1173.43
-	R.622	Çömlek	Pişmiş Toprak	Taban Üzeri	I-15	1173,43

Bul. List. 31	C64 No.lu Yapı					
Envanter No	**Kasa No**	**Buluntu Adı**	**Malzeme**	**Buluntu Durumu**	**Plankare**	**Seviye**
-	R.752	Küp	Pişmiş Toprak	Taban Üzeri	I-14	1173,23
-	R.753	Çömlek	Pişmiş Toprak	Taban Üzeri	I-14	1173,49
-	R.754	Çömlek	Pişmiş Toprak	Taban Üzeri	I-14	1173,49
-	R.755	Çömlek	Pişmiş Toprak	Taban Üzeri	I-14	1173,49
-	R.756	Çömlek	Pişmiş Toprak	Taban Üzeri	I-14	1173,49
-	R.757	Çömlek	Pişmiş Toprak	Taban Üzeri	I-14	1173,21
-	R.765	Çömlek	Pişmiş Toprak	Taban Üzeri	I-14	1173,15
-	R.758	Testi	Pişmiş Toprak	Taban Üzeri	I-14	1173,15
-	R.759	Testi	Pişmiş Toprak	Taban Üzeri	I-14	1173,15
3586	R.761	Ağırlık	Pişmiş Toprak	Taban Üzeri	I-14	1173,49
3587	R.763	Ağırşak	Pişmiş Toprak	Taban Üzeri	I-14	1173,49
3588	R.764	Ağırşak	Pişmiş Toprak	Taban Üzeri	I-14	1173,49
-	R.765	Ağırşak	Pişmiş Toprak	Taban Üzeri	I-14	1173,15
-	R.762	Ezgi Taşı	Taş	Taban Üzeri	I-14	1173,49

Bul. List. 32	C65 No.lu Yapı					
Envanter No	**Kasa No**	**Buluntu Adı**	**Malzeme**	**Buluntu Durumu**	**Plankare**	**Seviye**
-	R.615	Çömlek	Pişmiş Toprak	Bölme İçi	I-14	1175,04
-	R.616	Çömlek	Pişmiş Toprak	A Odası Taban Üzeri	I-14	1175,04
-	R.613	Küp	Pişmiş Toprak	A Odası Taban Üzeri	I-14	1174,48
-	R.611	Çömlek	Pişmiş Toprak	A Odası Taban Üzeri	I-14	1174,48
4231	R.612	Çömlek	Pişmiş Toprak	A Odası Taban Üzeri	I-14	1174,48
-	R.625	Çömlek	Pişmiş Toprak	A Odası Taban Üzeri	I-14	1174,48
-	R.617	Ezgi Taşı	Taş	A Odası Taban Üzeri	I-14	1174,48

-	R.614	Küp	Pişmiş Toprak	C Odası	I-14	1172,94

Bul. List. 33	C67 No.lu Yapı					
Envanter No	**Kasa No**	**Buluntu Adı**	**Malzeme**	**Buluntu Durumu**	**Plankare**	**Seviye**
809	G.294 C	Testi	Pişmiş Toprak	A Odası Taban Üzeri	H-7	1163,15
842	G.294 Ç	Ağırşak	Pişmiş Toprak	A Odası Taban Üzeri	H-7	1163,07
840	G.294 D	İğne	Bronz	A Odası Taban Üzeri	H-6	1163,05
843	G294 E	Havaneli	Taş	A Odası Taban Üzeri	H-7	1163,00
844	G294 F	Elcik	Taş	A Odası Taban Üzeri	H-7	1163,00
845	G.294 G	İğne	Bronz	A Odası Taban Üzeri	H-7	1163,03
36	G.281 C	Balta	Taş	B Odası Taban Üzeri	H-6	1163,25
75	G.281 Ç	Boncuk	Kemik	B Odası Taban Üzeri	H-6	1163,05
74	G.281 D	İğne	Bronz	B Odası Taban Üzeri	H-6	1163,00
101	G.281 E	Ağırşak	Pişmiş Toprak	B Odası Taban Üzeri	H-6	1162,91
398	G.281 F	Ezgi Taşı Parçası	Taş	B Odası Taban Üzeri	H-6	1163,79
867	G.281 G	Çömlek	Pişmiş Toprak	B Odası Taban Üzeri	H-6	116,270
841	G.281 H	Boncuk	Taş	B Odası Taban Üzeri	H-6	1163,64
982	G.281 İ	Hilal Ağırlık	Pişmiş Toprak	B Odası Taban Üzeri	H-6	1162,56
1241	G.281 L	Ağırşak	Pişmiş Toprak	B Odası Taban Üzeri	H-6	1162,56
1253	G.281 O	Ezgi Taşı Parçası	Taş	B Odası Taban Üzeri	H-6	1162,27
1301	G.281 Ö	Ağırlık	Pişmiş Toprak	B Odası Taban Üzeri	H-6	1162,65
1557	G.281 Ş	Ezgi Taşı	Taş	B Odası Taban Üzeri	H-6	1162,51
1521	G.281 T	Hilal Ağırlık	Pişmiş Toprak	B Odası Taban Üzeri	H-6	1162,47
1663	G.281 Y	Elcik	Taş	B Odası Taban Üzeri	H-6	1162,61

Bul. List. 34	C68 No.lu Yapı					
Envanter No	**Kasa No**	**Buluntu Adı**	**Malzeme**	**Buluntu Durumu**	**Plankare**	**Seviye**
-	T.234 B	Küp	Pişmiş Toprak	A Odası Taban Üzeri	K-6	1166,79
3578	T.234 C	Çömlek	Pişmiş Toprak	A Odası Taban Üzeri	K-6	1166,79
-	T.234 Ç	Çömlek	Pişmiş Toprak	A Odası Taban Üzeri	K-6	1166,79
-	T.234 D	Küp	Pişmiş Toprak	A Odası Taban Üzeri	K-6	1166,79
-	T.234 E	Çömlek	Pişmiş Toprak	A Odası Taban Üzeri	K-6	1166,79
-	T.234 F	Çömlek	Pişmiş Toprak	A Odası Taban Üzeri	K-6	1166,79
-	T.234 G	Çömlek	Pişmiş Toprak	A Odası Taban Üzeri	K-6	1166,79
-	T.234 Ğ	Küp	Pişmiş Toprak	A Odası Taban Üzeri	K-6	1166,79
-	T.234 H	Çömlek	Pişmiş Toprak	A Odası Taban Üzeri	K-6	1166,79
3568	T.234 I	Testi	Pişmiş Toprak	A Odası Taban Üzeri	K-6	1166,79
-	T.234 İ	Çömlek	Pişmiş Toprak	A Odası Taban Üzeri	K-6	1169,79
-	T.234 J	Çömlek	Pişmiş Toprak	A Odası Taban Üzeri	K-6	1169,79
-	T.234 K	Çömlek	Pişmiş Toprak	A Odası Taban Üzeri	K-6	1169,79
-	T.234 L	Çömlek	Pişmiş Toprak	A Odası Taban Üzeri	K-6	1169,79
--	T.234 M	Çömlek	Pişmiş Toprak	C Odası Taban Üzeri	K-6	1169,97
-	T.234 N	Çömlek	Pişmiş Toprak	C Odası Taban Üzeri	K-6	1165,93
-	T.234 O	Küp	Pişmiş Toprak	C Odası Taban Üzeri	K-6	1165,93
3569	T.234 Ö	Çömlek	Pişmiş Toprak	C Odası Taban Üzeri	K-6	1165,93
2938	T.234 P	Kase	Pişmiş Toprak	C Odası Taban Üzeri	K-6	1165,97

3407	T.234 R	Kase	Pişmiş Toprak	C Odası Taban Üzeri	K-6	1165,97
3537	T.234 S	Kase	Pişmiş Toprak	C Odası Taban Üzeri	K-6	1165,97
3410	T.234 Ş	Kase	Pişmiş Toprak	C Odası Taban Üzeri	K-6	1165,97
3144	T.234 T	Kase	Pişmiş Toprak	C Odası Taban Üzeri	K-6	1165,97
3406	T.234 U	Kase	Pişmiş Toprak	C Odası Taban Üzeri	K-6	1165,97
3463	T.234 Ü	Kase	Pişmiş Toprak	C Odası Taban Üzeri	K-6	1165,97
3408	T.234 V	Kase	Pişmiş Toprak	C Odası Taban Üzeri	K-6	1165,97
3485	T.234 Y	Kase	Pişmiş Toprak	C Odası Taban Üzeri	K-6	1165,97
3409	T.234 Z	Kase	Pişmiş Toprak	C Odası Taban Üzeri	K-6	1165,97
3534	T.234 AA	Kase	Pişmiş Toprak	C Odası Taban Üzeri	K-6	1165,97
2931	T.234 AB	Emzikli Testi	Pişmiş Toprak	C Odası Taban Üzeri	K-6	1165,97
2854	T.234 AC	Ağırlıklar (50 Adet)	Taş	C Odası Taban Üzeri	K-6	1166,07
2802	T.234 AÇ	Çekiç	Kemik	C Odası Taban Üzeri	K-6	1165,93
-	T.234 AD	Çömlek	Pişmiş Toprak	D Odası Taban Üzeri	K-6	1165,83
2803	T.234 AE	Ezme Taşı	Taş	D Odası Taban Üzeri	K-6	1165,83
2804	T.234 AF	Dilgi	Taş	D Odası Taban Üzeri	K-6	1165,83
2805	T.234 AG	Dilgi (2 Adet)	Taş	D Odası Taban Üzeri	K-6	1165,83
2806	T.234 AĞ	Obje	Taş	D Odası Taban Üzeri	K-6	1165,83
2807	T.234 AH	Ağırlık	Taş	D Odası Taban Üzeri	K-6	1165,94
-	T.234 AI	Küp	Pişmiş Toprak	D Odası Taban Üzeri	K-6	1165,83
-	T.234 Aİ	Küp	Pişmiş Toprak	D Odası Taban Üzeri	K-6	1165,83
2808	T.234 AJ	Öğütme Taşı	Taş	C Odası Taban Üzeri	K-6	1165,13
-	T.234 AK	Kaide Parçası	Pişmiş Toprak	C Odası Taban Üzeri	K-6	1165,93
2958	T.234 AL	Çanak	Pişmiş Toprak	D Odası Taban Üzeri	K-6	1163,83
2809	T.234 AM	Ağırlık	Taş	F Odası Taban Üzeri	K-6	1165,80
2810	T.234 AN	Ağırlık	Taş	F Odası Taban Üzeri	K-6	1165,80
3490	T.234 AP	Çanak	Pişmiş Toprak	A Odası Taban Üzeri	K-6	1166,79
3487	T.234 AÖ	Çanak	Pişmiş Toprak	A Odası Taban Üzeri	K-6	1166,79
3145	T.234 AS	Meyvelik	Pişmiş Toprak	A Odası Taban Üzeri	K-6	1166,79
3358	T.234 AŞ	Havan	Taş	A Odası Taban Üzeri	K-6	1166,79
3351	T.234 AT	Ocak Ayağı	Pişmiş Toprak	C Odası Taban Üzeri	K-6	1165,93
3539	T.234 AT	Kase	Pişmiş Toprak	C Odası Taban Üzeri	K-6	1165,97
3536	T.234 AU	Kase	Pişmiş Toprak	C Odası Taban Üzeri	K-6	1165,97
3533	T.234 AÜ	Kase	Pişmiş Toprak	C Odası Taban Üzeri	K-6	1165,97
3538	T.234 AV	Kase	Pişmiş Toprak	C Odası Taban Üzeri	K-6	1165,97
3535	T.234 AY	Kase	Pişmiş Toprak	C Odası Taban Üzeri	K-6	1165,97
3562	T.234 AZ	Testi	Pişmiş Toprak	C Odası Taban Üzeri	K-6	1165,97

Bul. List. 35	C71 No.lu Yapı					
Envanter No	**Kasa No**	**Buluntu Adı**	**Malzeme**	**Buluntu Durumu**	**Plankare**	**Seviye**
-	Y.1070 A	Çömlek	Pişmiş Toprak	A Odası Taban Üzeri	K-13	1173,86
1539	Y.1070 B	Çanak	Pişmiş Toprak	A Odası Taban Üzeri	K-13	1173,76
4183	Y.1070 C	Maşrapa	Pişmiş Toprak	A Odası Taban Üzeri	K-13	1173,85
-	Y.1070 D	Testi	Pişmiş Toprak	A Odası Taban Üzeri	K-13	1173,92
1529	Y.1070 E	Çömlek	Pişmiş Toprak	A Odası Taban Üzeri	K-13	1173,89
-	Y.1070 F	Çanak	Pişmiş Toprak	A Odası Taban Üzeri	K-13	1173,86

1554	Y.1070 G	Testi	Pişmiş Toprak	A Odası Taban Üzeri	K-13	1173,90
1540	Y.1070 H	Çanak	Pişmiş Toprak	A Odası Taban Üzeri	K-13	1173,87
-	Y.1070 I	Çömlek	Pişmiş Toprak	A Odası Taban Üzeri	K-13	1173,95
-	Y.1070 İ	Küp	Pişmiş Toprak	A Odası Taban Üzeri	K-13	1173,87
1809	Y.1070 J	Ezgi Taşı	Taş	A Odası Taban Üzeri	K-13	1173,95
-	Y.1070 K	Küp	Pişmiş Toprak	A Odası Taban Üzeri	K-13	1173,98
1406	Y.1070 L	Balta	Bronz	A Odası Taban Üzeri	K-13	1174,38
1407	Y.1070 M	Bileği Taşı	Taş	A Odası Taban Üzeri	K-13	1174,29
1408	Y.1070 N	Ezme Taşı	Taş	A Odası Taban Üzeri	K-13	1174,18
1409	Y.1070 O	Ağırlık	Taş	A Odası Taban Üzeri	K-13	1174,11
	Y.1070 Ö	Çanak	Pişmiş Toprak	A Odası Taban Üzeri	K-13	1173,82
-	Y.1070 U	Testi	Pişmiş Toprak	A Odası Taban Üzeri	K-13	1173,80
1530	Y.1070 Ü	Testi	Pişmiş Toprak	A Odası Taban Üzeri	K-13	1173,80

Bul. List. 36	C72 No.lu Yapı					
Envanter No	**Kasa No**	**Buluntu Adı**	**Malzeme**	**Buluntu Durumu**	**Plankare**	**Seviye**
1385	V.1643	Obje (12 Adet)	-	Taban Üzeri	L-11	1175,53
2142	V.1643 A	Ağırlıklar	Taş	Taban Üzeri	L-11	1175,39
2141	V.1643 B	Ocak Ayağı (6 Adet)	Pişmiş Toprak	Taban Üzeri	L-11	1175,53
1526	V.1643 C	Çömlek	Pişmiş Toprak	Taban Üzeri	L-11	1175,53
1522	V.1643 D	Çömlek	Pişmiş Toprak	Taban Üzeri	L-11	1175,53
1516	V.1643 E	Testi	Pişmiş Toprak	Taban Üzeri	L-11	1175,39
1499	V.1643 F	Çömlek	Pişmiş Toprak	Taban Üzeri	L-11	1175,33
-	V.1643 G	Arkeobotanik K.	-	V.1643 E Testi İçi	L-11	1175,35
1476	V.1643 H	Kase	Pişmiş Toprak	Taban Üzeri	L-11	1175,53
1495	V.1643 I	Testi	Pişmiş Toprak	Taban Üzeri	L-11	1175,39
1524	V.1643 J	Matara	Pişmiş Toprak	Taban Üzeri	L-11	1175,53
1309	V.1643 K	Oyun Pulu (10 Adet)	Pişmiş Toprak	Taban Üzeri	L-11	1175,53
1310	V.1643 L	Ağırşak	Pişmiş Toprak	Taban Üzeri	L-11	1175,53
-	V.1643 M	Obje (12 Adet)	Taş	Taban Üzeri	L-11	1175,53
1334	V.1643 N	Ağırşak	Pişmiş Toprak	Taban Üzeri	L-11	1175,53
2145	V.1643 O	Tepsi	Pişmiş Toprak	Taban Üzeri	L-11	1175,94
1703	V.1643 P	Ezgi Taşı	Taş	Taban Üzeri	L-11	1175,53
-	V.1643 R	Çömlek	Pişmiş Toprak	Taban Üzeri	L-11	1175,53
-	V.1643 S	Çömlek	Pişmiş Toprak	Taban Üzeri	L-11	1175,53
-	V.1643 T	Seramik	Pişmiş Toprak	Taban Üzeri	L-11	1175,97-1174,97
-	V.1643 V	Alet	Kemik	Taban Üzeri	L-11	1175,97-1174,97
1191	V.1630 A	Kase	Pişmiş Toprak	Taban Üzeri	L-11	1175,73
1189	V.1630 B	Kase	Pişmiş Toprak	Taban Üzeri	L-11	1175,73
1187	V.1630 C	Kase	Pişmiş Toprak	Taban Üzeri	L-11	1175,73
1190	V.1630 D	Kase	Pişmiş Toprak	Taban Üzeri	L-11	1175,72
1188	V.1630 E	Çanak	Pişmiş Toprak	Taban Üzeri	L-11	1175,73
1184	V.1630 F	Kase	Pişmiş Toprak	Taban Üzeri	L-11	1175,73
-	V.1630 G	Çömlek	Pişmiş Toprak	Taban Üzeri	L-11	1175,76
1122	V.1630 H	Testi	Pişmiş Toprak	Taban Üzeri	L-11	1175,76
1123	V.1630 H A	İğne	Bronz	Taban Üzeri	L-11	1175,77

1124	V.1630 H B	İğne	Bronz	Taban Üzeri	L-11	1174,87
1086	V.1630 I	Ağırşak	Pişmiş Toprak	Taban Üzeri	L-11	1175,78
1219	V.1630 J	Kase	Pişmiş Toprak	Taban Üzeri	L-11	1175,54
1230	V.1630 K	Kase	Pişmiş Toprak	Taban Üzeri	L-11	1175,54
1232	V.1630 L	Kase	Pişmiş Toprak	Taban Üzeri	L-11	1175,54
1233	V.1630 M	Kase	Pişmiş Toprak	Taban Üzeri	L-11	1175,54
1234	V.1630 N	Kase (2 Adet)	Pişmiş Toprak	Taban Üzeri	L-11	1175,54
1231	V.1630 O	Kase	Pişmiş Toprak	Taban Üzeri	L-11	1175,54
1235	V.1630 Ö	Kase	Pişmiş Toprak	Taban Üzeri	L-11	1175,54
1237	V.1630 P	Kase	Pişmiş Toprak	Taban Üzeri	L-11	1175,48
1214	V.1630 R	Kase	Pişmiş Toprak	Taban Üzeri	L-11	1175,48
1218	V.1630 S	Kase	Pişmiş Toprak	Taban Üzeri	L-11	1175,48
1220	V.1630 T	Kase	Pişmiş Toprak	Taban Üzeri	L-11	1175,48
1517	V.1630 U	Testi	Pişmiş Toprak	Taban Üzeri	L-11	1175,61
1221	V.1630 V	Kase	Pişmiş Toprak	Taban Üzeri	L-11	1175,48
1215	V.1630 Y	Kase	Pişmiş Toprak	Taban Üzeri	L-11	1175,48
1216	V.1630 Z	Kase	Pişmiş Toprak	Taban Üzeri	L-11	1175,48
1217	V.1630 AA	Kase	Pişmiş Toprak	Taban Üzeri	L-11	1175,26
1227	V.1630 AB	Kase	Pişmiş Toprak	Taban Üzeri	L-11	1175,48
1236	V.1630 AC	Kase	Pişmiş Toprak	Taban Üzeri	L-11	1175,48
-	V.1630 AD	Kase	Pişmiş Toprak	Taban Üzeri	L-11	1175,48
1531	V.1630 AE	Kase	Pişmiş Toprak	Taban Üzeri	L-11	1175,48
1227	V.1630 AF	Kase	Pişmiş Toprak	Taban Üzeri	L-11	1175,50
1223	V.1630 AG	Kase	Pişmiş Toprak	Taban Üzeri	L-11	1175,50
1225	V.1630 AH	Kase	Pişmiş Toprak	Taban Üzeri	L-11	1175.50
1229	V.1630 AI	Kase	Pişmiş Toprak	Taban Üzeri	L-11	1175,50
1226	V.1630 AJ	Kase	Pişmiş Toprak	Taban Üzeri	L-11	1175,50
1224	V.1630 AK	Kase	Pişmiş Toprak	Taban Üzeri	L-11	1175,50
1138	V.1630 AL	Ağırlık Parçası	Taş	Taban Üzeri	L-11	1175,50
1222	V.1630 AO	Kase	Pişmiş Toprak	Taban Üzeri	L-11	1175,48

Bul. List. 37	B01 No.lu Yapı					
Envanter No	**Kasa No**	**Buluntu Adı**	**Malzeme**	**Buluntu Durumu**	**Plankare**	**Seviye**
-	O.772	Çanak	Pişmiş Toprak	Taban Üzeri	J-11	1177,78
209	O.775	Testi	Pişmiş Toprak	Taban Üzeri	J-11	1177,78
210	O.776	Matara	Pişmiş Toprak	Taban Üzeri	J-11	1177,78
1593	O.1124	Dilgi	Taş	Taban Üzeri	J-11	1177,78
-	O.1125	Dilgi	Taş	Taban Üzeri	J-11	1177,78
1616	O.1144	Hançer	Bronz	Taban Üzeri	J-11	1177,23
1682	O.1176	Obje	Pişmiş Toprak	Taban Üzeri	J-11	1177,34
-	O.1175	Ağırşak (4 Adet)	Pişmiş Toprak	Taban Üzeri	J-11	1177,28
1700	O.1213	Hançer	Bronz	Taban Üzeri	J-11	1177,29
-	O.1145	Hançer	Bronz	Taban Üzeri	J-11	1177,29
1679	O.1173	Halka	Bronz	Taban Üzeri	J-11	1178,72
1618	O.1146	Saç Tokası	Bronz	İskelet Yanı	J-11	1177,72
1595	O.1129	Küpe	Bronz	İskelet Yanı	J-11	1177,57

1614	O.1142	Kazıyıcı	Bronz	Taban Üzeri	J-11	1177,09

Bul. List. 38	B16 No.lu Yapı					
Envanter No	**Kasa No**	**Buluntu Adı**	**Malzeme**	**Buluntu Durumu**	**Plankare**	**Seviye**
1455	J.975	Küpe	Bronz	Taban Üzeri İskelet Yanı	H-13	1177,26
1456	J.976	Takı Grubu	Altın	Taban Üzeri İskelet Yanı	H-13	1177,32
1406	J.977	Deniz Kabuğu (2 Adet)	-	Taban Üzeri İskelet Yanı	H-13	1177,30
1627	J.978	İğne	Bronz	Taban Üzeri İskelet Yanı	H-13	1177,35
1408	J.980	Perdah Taşı	Taş	Taban Üzeri İskelet Yanı	H-13	1177,34
1421	J.981	Boncuk	?	Taban Üzeri İskelet Yanı	H-13	1177,34
1422	J.981A	Boncuk	?	Taban Üzeri İskelet Yanı	H-13	1177,34
1423	J.981B	Boncuk	?	Taban Üzeri İskelet Yanı	H-13	1177,34
1424	J.982	Ağırşak	Pişmiş Toprak	Taban Üzeri İskelet Yanı	H-13	1177,38
1424	J.982	Ağırşak	Pişmiş Toprak	Taban Üzeri İskelet Yanı	H-13	1177,38
1469	J.986	Deniz Kabuğu (2 adet)	-	Taban Üzeri İskelet Yanı	H-13	1177,38
1470	J.987	Küpe	Bronz	Taban Üzeri İskelet Yanı	H-13	1177,02
1471	J.987	Küpe	Bronz	Taban Üzeri İskelet Yanı	H-13	1177,08
-	J.991	Arkeobotanik K.	-	Taban Üzeri İskelet Yanı	H-13	1177,10
1483	J.992	Obje	Bronz	Taban Üzeri İskelet Yanı	H-13	1177,08
1484	J.993	Küpe	Bronz	Taban Üzeri İskelet Yanı	H-13	1177,10
-	J.994	Obje	Bronz	Taban Üzeri İskelet Yanı	H-13	1177,08
1485	J.995	Obje	Bronz	Taban Üzeri İskelet Yanı	H-13	1177,10
1510	J.996	Ağırşak	Pişmiş Toprak	Taban Üzeri İskelet Yanı	H-13	1177,20
1511	J.997	Ağırşak	Pişmiş Toprak	Taban Üzeri İskelet Yanı	H-13	1177,18
1512	J.998	Ağırşak	Pişmiş Toprak	Taban Üzeri İskelet Yanı	H-13	1177,30
1513	J.999	Orak	Bronz	Taban Üzeri İskelet Yanı	H-13	1177,44
-	J.1000	Arkeobotanik K.	-	Taban Üzeri İskelet Yanı	H-13	1177,35
-	J.1001	Arkeobotanik K.	-	Taban Üzeri İskelet Yanı	H-13	1177,10
-	J.1002	Deniz Kabuğu (2 Adet)	-	Taban Üzeri İskelet Yanı	H-13	1177,13
1526	J.1003	Takı Grubu	Bronz	Taban Üzeri İskelet Yanı	H-13	1177,05
1514	J.1004	Obje	Bronz	Taban Üzeri İskelet Yanı	H-13	1177,07
1427	J.1005	Deniz Kabuğu (8 Adet)	-	Taban Üzeri İskelet Yanı	H-13	1177,10
1528	J.1006	Hançer	Bronz	Taban Üzeri İskelet Yanı	H-13	1177,08
-	J.1006A	Hançer Kını	Ahşap	Taban Üzeri İskelet Yanı	H-13	1177,08
1664	J.1036	Ağırlık	Pişmiş Toprak	Taban Üzeri İskelet Yanı	H-13	1177,17
-	J.984	Arkeobotanik K.	-	Taban Üzeri	H-13	1177,38

Bul. List. 39	B19 No.lu Yapı					
Envanter No	**Kasa No**	**Buluntu Adı**	**Malzeme**	**Buluntu Durumu**	**Plankare**	**Seviye**
1817	CC.156A	Çanak	Pişmiş Toprak	B Odası	M-9	1174,93
1725	CC.156B	Çanak	Pişmiş Toprak	B Odası	M-9	1174,92
2115	CC.156C	Çömlek	Pişmiş Toprak	B Odası	M-9	1174,90
1738	CC.156D	Kase	Pişmiş Toprak	B Odası	M-9	1174,90
1736	CC.156E	Çanak	Pişmiş Toprak	B Odası	M-9	1174,90
2283	CC.156F	Çömlek	Pişmiş Toprak	B Odası	M-9	1174,90

Bul. List. 40	B20 No.lu Yapı					
Envanter No	**Kasa No**	**Buluntu Adı**	**Malzeme**	**Buluntu Durumu**	**Plankare**	**Seviye**
2309	U.909	Çömlek	Pişmiş Toprak	Taban Üzeri	L-9	1174,82
-	U.910	Çömlek	Pişmiş Toprak	Taban Üzeri	L-9	1174,82
1750	U.911	Küp	Pişmiş Toprak	Taban Üzeri	L-9	1174,73
-	U.912	Çömlek	Pişmiş Toprak	Taban Üzeri	L-9	1174,73
1509	U.913	Çömlek	Pişmiş Toprak	Taban Üzeri	L-9	1174,69
1513	U.914	Çanak	Pişmiş Toprak	Taban Üzeri	L-9	1175,62
1511	U.915	Huni	Pişmiş Toprak	Taban Üzeri	L-9	1174,69
2274	U.916	Çömlek	Pişmiş Toprak	Taban Üzeri	L-9	1174,68
1492	U.917	Testi	Pişmiş Toprak	Taban Üzeri	L-9	1174,70
1752	U.918	Küp	Pişmiş Toprak	Taban Üzeri	L-9	1174,70

Bul. List. 41	B24 No.lu Yapı					
Envanter No	**Kasa No**	**Buluntu Adı**	**Malzeme**	**Buluntu Durumu**	**Plankare**	**Seviye**
1876	D269-279	Balta (2 Adet)	Bronz	Doğu Duvarı	F-12	1175,92
1441	D252	İğne	Bronz	Taban Üzeri	F-12	1175,38

Bul. List. 42	B26 No.lu Yapı					
Envanter No	**Kasa No**	**Buluntu Adı**	**Malzeme**	**Buluntu Durumu**	**Plankare**	**Seviye**
1878	E.97	Orak	Bronz	B Odası Batı Duvarı Önü	F-14	1174,79
1879	E.99	Ağırlık (2 Adet)	Pişmiş Toprak	B Odası Batı Duvarı Önü	F-14	1174,79
1880	E.100	Bileği Taşı	Taş	B Odası Batı Duvarı Önü	F-14	1174,79
-	E.104	Ağırlık	Pişmiş Toprak	B Odası Batı Duvarı Önü	F-14	1174,70
-	E.105	Arkeobotanik K.	-	B Odası Batı Duvarı Önü	F-14	1172,75

Bul. List. 43	B36 No.lu Yapı					
Envanter No	**Kasa No**	**Buluntu Adı**	**Malzeme**	**Buluntu Durumu**	**Plankare**	**Seviye**
1055	P.1446	Ocak Ayağı	Pişmiş Toprak	Ocak İçi	J-13	1176,05
1059	P.1451	Balta Parçası	Taş	Bölme İçi	J-13	1175,97
1053	P.1444	Ağırlık (3 Adet)	Pişmiş Toprak	Taban Üzeri	J-13	1176,05
1054	P.1445	Ağırlık (2 Adet)	Taş	Taban Üzeri	J-13	1176,05
1060	P.1452	Çekiç	Kemik	Taban Üzeri	J-13	1176,05
1057	P.1449	Ağırşak	Pişmiş Toprak	Güney Duvarı Önü	J-13	1176,05
1058	P.1450	Teker Ağırlık	Pişmiş Toprak	Taban Üzeri	J-13	1176,05
1056	P.1448	Tezgah Ağırlığı	Pişmiş Toprak	Taban Üzeri	J-13	1176,05
1192	P.1447	Minyatür Kap	Pişmiş Toprak	Taban Üzeri	J-13	1176,05

Bul. List. 44	B40 No.lu Yapı					
Envanter No	**Kasa No**	**Buluntu Adı**	**Malzeme**	**Buluntu Durumu**	**Plankare**	**Seviye**
674	K.954 A	Balta	Bronz	Yapının Kuzeybatı Köşesi Taban Üzeri	H-15	1174,20
675	K.954 B	Balta	Bronz	Yapının Kuzeybatı Köşesi Taban Üzeri	H-15	1174,20
676	K.954 C	Balta	Bronz	Yapının Kuzeybatı Köşesi Taban Üzeri	H-15	1174,20

677	K.954 D	Balta	Bronz	Yapının Kuzeybatı Köşesi Taban Üzeri	H-15	1174,20
678	K.954 E	Mızrak Ucu	Bronz	Yapının Kuzeybatı Köşesi Taban Üzeri	H-15	1174,20
679	K.954 F	Mızrak Ucu	Bronz	Yapının Kuzeybatı Köşesi Taban Üzeri	H-15	1174,20
680	K.954 G	Hançer	Bronz	Yapının Kuzeybatı Köşesi Taban Üzeri	H-15	1174,20
681	K.954 H	Dirgen	Bronz	Yapının Kuzeybatı Köşesi Taban Üzeri	H-15	1174,20
695	K.954 AG	Bilezik	Bronz	Yapının Kuzeybatı Köşesi Taban Üzeri	H-15	1174,20
700	K.954 AL	Bilezik	Bronz	Yapının Kuzeybatı Köşesi Taban Üzeri	H-15	1174,20
685	K.954 L	İğne	Bronz	Yapının Kuzeybatı Köşesi Taban Üzeri	H-15	1174,20
694	K.954 AF	Halka	Bronz	Yapının Kuzeybatı Köşesi Taban Üzeri	H-15	1174,20
704	K.954 AZ	Halka (3 Adet)	Bronz	Yapının Kuzeybatı Köşesi Taban Üzeri	H-15	1174,20
703	K.954 AY	Halka	Bronz	Yapının Kuzeybatı Köşesi Taban Üzeri	H-15	1174,20
682	K.954 I	Bıçak	Bronz	Yapının Kuzeybatı Köşesi Taban Üzeri	H-15	1174,20
691	K.954 S	Obje	Bronz	Yapının Kuzeybatı Köşesi Taban Üzeri	H-15	1174,20
686	K.954 M	Pipet	Bronz	Yapının Kuzeybatı Köşesi Taban Üzeri	H-15	1174,20
687	K.954 N	Alet	Bronz	Yapının Kuzeybatı Köşesi Taban Üzeri	H-15	1174,20
688	K.954 O	Alet	Bronz	Yapının Kuzeybatı Köşesi Taban Üzeri	H-15	1174,20
689	K.954 P	Alet	Bronz	Yapının Kuzeybatı Köşesi Taban Üzeri	H-15	1174,20
690	K.954 R	Alet	Bronz	Yapının Kuzeybatı Köşesi Taban Üzeri	H-15	1174,20
693	K.954 AE	Alet	Bronz	Yapının Kuzeybatı Köşesi Taban Üzeri	H-15	1174,20
697	K.954 AI	Alet	Bronz	Yapının Kuzeybatı Köşesi Taban Üzeri	H-15	1174,20
706	K.954 BA	Alet	Bronz	Yapının Kuzeybatı Köşesi Taban Üzeri	H-15	1174,20
707	K.954 BB	Alet	Bronz	Yapının Kuzeybatı Köşesi Taban Üzeri	H-15	1174,20
672	K.954 AA	Küpe	Altın	Yapının Kuzeybatı Köşesi Taban Üzeri	H-15	1174,20
673	K.954 AB	Küpe	Altın	Yapının Kuzeybatı Köşesi Taban Üzeri	H-15	1174,20
670	K.954 Y	Halka	Altın	Yapının Kuzeybatı Köşesi Taban Üzeri	H-15	1174,20
671	K.954 Z	Halka	Bronz	Yapının Kuzeybatı Köşesi Taban Üzeri	H-15	1174,20
666	K.954 BC	Halka	Bronz	Yapının Kuzeybatı Köşesi Taban Üzeri	H-15	1174,20
667	K.954 T	Obje	Bronz	Yapının Kuzeybatı Köşesi Taban Üzeri	H-15	1174,20
668	K.954 U	Obje	Altın	Yapının Kuzeybatı Köşesi Taban Üzeri	H-15	1174,20
669	K.954 V	Obje	Altın	Yapının Kuzeybatı Köşesi Taban Üzeri	H-15	1174,20
698	K.954 AJ	Bilezik	Kurşun	Yapının Kuzeybatı Köşesi Taban Üzeri	H-15	1174,20
699	K.954 AK	Bilezik	Kurşun	Yapının Kuzeybatı Köşesi Taban Üzeri	H-15	1174,20
705	K.954 AC	Obje	Kurşun	Yapının Kuzeybatı Köşesi Taban Üzeri	H-15	1174,20
701	K.954 AR	Obje	Obje	Yapının Kuzeybatı Köşesi Taban Üzeri	H-15	1174,20
702	K.954 AS	Obje	Obje	Yapının Kuzeybatı Köşesi Taban Üzeri	H-15	1174,20
696	K.954 AH	Balta	Taş	Yapının Kuzeybatı Köşesi Taban Üzeri	H-15	1174,20
692	K.954 AD	Obje	Taş	Yapının Kuzeybatı Köşesi Taban Üzeri	H-15	1174,20
-	K.954.AO	Curuf	-	Yapının Kuzeybatı Köşesi Taban Üzeri	H-15	1174,20
4218	K.954 AP	Curuf	-	Yapının Kuzeybatı Köşesi Taban Üzeri	H-15	1174,20
684	K.954 K	Sap	Kemik	Yapının Kuzeybatı Köşesi Taban Üzeri	H-15	1174,20
683	K.954 AM	Sap	Kemik	Yapının Kuzeybatı Köşesi Taban Üzeri	H-15	1174,20
-	K.954 AT	Sap	Kemik	Yapının Kuzeybatı Köşesi Taban Üzeri	H-15	1174,20
-	K.954 J	Sap	Kemik	Yapının Kuzeybatı Köşesi Taban Üzeri	H-15	1174,20
-	K.954 AN	Toprak Örneği	-	Yapının Kuzeybatı Köşesi Taban Üzeri	H-15	1174,20

Bul. List. 45	B41 No.lu Yapı					
Envanter No	**Kasa No**	**Buluntu Adı**	**Malzeme**	**Buluntu Durumu**	**Plankare**	**Seviye**
3371	H.283	Alet	Bronz	Yapının Güneybatısı	G-8	1166,38
3372	H.284	Ağırşak	Pişmiş Toprak	Yapının Güneybatısı	G-8	1166,22
3373	H.285	Ağırşak	Pişmiş Toprak	Yapının Güneybatısı	G-8	1166,05
-	H.286 A	Çömlek	Pişmiş Toprak	Yapının Güneybatısı	G-8	1166,22
3281	H.286 B	Havaneli	Taş	Fırın Önü	G-8	1165,43

Bul. List. 46	B45 No.lu Yapı					
Envanter No	**Kasa No**	**Buluntu Adı**	**Malzeme**	**Buluntu Durumu**	**Plankare**	**Seviye**
3188	G.34	Bileği Taşı	Taş	Taban Üzeri	H-7	1167,25
-	G.37 A	Çömlek	Pişmiş Toprak	Taban Üzeri	H-7	1167,25
-	G.37 C	Ezgi Taşı	Pişmiş Toprak	Taban Üzeri	H-7	1167,25
-	G.37 D	Ezgi Taşı	Pişmiş Toprak	Taban Üzeri	H-7	1167,25
3280	G.37 E	Ağırlık	Pişmiş Toprak	Taban Üzeri	H-7	1167,25
3995	G.37 F	Ağırlık	Pişmiş Toprak	Platform Önü	H-7	1167,25
3996	G.37 G	Ağırlık	Pişmiş Toprak	Platform Önü	H-7	1167,25

Bul. List. 47	B46 No.lu Yapı					
Envanter No	**Kasa No**	**Buluntu Adı**	**Malzeme**	**Buluntu Durumu**	**Plankare**	**Seviye**
-	EE.424	Testi	Pişmiş Toprak	Taban Üzeri	N-13	1168,12
-	EE.522	Ağırşak	Pişmiş Toprak	Taban Üzeri	N-13	1167,13
-	EE.523	Ağırşak	Pişmiş Toprak	Taban Üzeri	N-13	1168,13
-	EE.524	Ağırlık	Pişmiş Toprak	Taban Üzeri	N-13	1167,23

Bul. List. 48	B48 No.lu Yapı					
Envanter No	**Kasa No**	**Buluntu Adı**	**Malzeme**	**Buluntu Durumu**	**Plankare**	**Seviye**
3158	CC.403 A	Çanak	Pişmiş Toprak	Taban Üzeri	N-8	1170,50
3579	CC.403 C	Küp	Pişmiş Toprak	Taban Üzeri	N-8	1170,49
2604	CC.403 D	Çanak	Pişmiş Toprak	Taban Üzeri	N-8	1170,63
2189	CC.403 E	Teker Ağırlık	Pişmiş Toprak	Taban Üzeri	N-8	1170,46

Bul. List. 49	B49 No.lu Yapı					
Envanter No	**Kasa No**	**Buluntu Adı**	**Malzeme**	**Buluntu Durumu**	**Plankare**	**Seviye**
1090	CC.349	Bız	Kemik	A Odası	N-9	1170,77
1091	CC.349 D	Obje	Mermer	A Odası	N-9	1170,83
848	CC.342 C	Meyvelik	Pişmiş Toprak	B Odası Taban Üzeri	N-9	1171,02
910	CC.342 D	Çanak	Pişmiş Toprak	B Odası Taban Üzeri	N-9	1171,02
-	CC.342 E	Çömlek	Pişmiş Toprak	B Odası Taban Üzeri	N-9	1171,02
1116	CC.351 A	Rython	Pişmiş Toprak	B Odası Taban Üzeri	N-9	1170,95
2033	CC.351 B	Ezgi Taşı	Taş	B Odası Taban Üzeri	N-9	1170,95
1117	CC.351 C	Boncuk Hamuru	Cam (16 Adet)	B Odası Taban Üzeri	N-9	1170,95
1170	CC.351 F	Boncuk Hamuru	Cam	B Odası Taban Üzeri	N-9	1170,95
1171	CC.351 G	Boncuk	Bronz	B Odası Taban Üzeri	N-9	1170,95

1172	CC.351 H	Kolye Tanesi	Deniz Kabuğu	B Odası Taban Üzeri	N-9	1170,95
403-420	CC.513	Ok Ucu	Bronz	Ocak Altı	N-9	1170,80

Bul. List. 50	B50 No.lu Yapı					
Envanter No	**Kasa No**	**Buluntu Adı**	**Malzeme**	**Buluntu Durumu**	**Plankare**	**Seviye**
1587	T.139 A	Bileği Taşı	Taş	C Odası Taban Üzeri	K-7	1169,57
1588	T.139 B	Elcik	Pişmiş Toprak	C Odası Taban Üzeri	K-7	1169,57
1589	T.139 C	Kalıp	Taş	C Odası Taban Üzeri	K-7	1169,57
3193	T.139 D	Çömlek	Pişmiş Toprak	C Odası Taban Üzeri	K-7	1169,57
1147	T.90 D	Minyatür Kap	Pişmiş Toprak	C Odası Taban Üzeri	K-7	1169,97
1148	T.90 E	Gülle	Taş	B Odası Taban Üzeri	K-7	1170,10
-	T.90 F	Çanak	Pişmiş Toprak	C Odası Taban Üzeri	K-7	1170,19
1149	T.90 G	Gülle	Taş	C Odası Taban Üzeri	K-7	1170,19
1150	T.90 Ğ	Ocak Ayağı	Pişmiş Toprak	C Odası Taban Üzeri	K-7	1170,12
1155	T.90 T	Ocak Ayağı	Pişmiş Toprak	C Odası Taban Üzeri	K-7	1169,99
-	T.90 I	Ezgi Taşı	Taş	C Odası Taban Üzeri	K-7	1170,01
2326	T.90 İ	Havan	Taş	C Odası Taban Üzeri	K-7	1169,99
-	T.90 J	Çanak	Pişmiş Toprak	C Odası Taban Üzeri	K-7	1169,97
-	T.90 K	Küp	Pişmiş Toprak	C Odası Taban Üzeri	K-7	1169,86
1151	T.90 L	Balta	Taş	C Odası Taban Üzeri	K-7	1170,05
1152	T.90 M	Bileği Taşı	Taş	C Odası Taban Üzeri	K-7	1169,71
-	T.90 N	Çanak	Pişmiş Toprak	C Odası Taban Üzeri	K-7	1169,67
-	T.90 O	Çanak	Pişmiş Toprak	C Odası Taban Üzeri	K-7	1169,63
1153	T.90 Ö	Obje	Marn	C Odası Taban Üzeri	K-7	1169,84
-	T.90 P	Çanak	Pişmiş Toprak	C Odası	K-7	1169,82
-	T.90 R	Arkeobotanik K.	-	C Odası	K-7	1169,99
1154	T.90 S	Teker Ağırlık	Marn	C Odası Taban Üzeri	K-7	1169,82
-	T.90 Ş	İp Parçası	-	C Odası	K-7	1169,97

Bul. List. 51	A01 No.lu Yapı					
Envanter No	**Kasa No**	**Buluntu Adı**	**Malzeme**	**Buluntu Durumu**	**Plankare**	**Seviye**
-	P.957	Arkeobotanik K.	Buğday	Yapının Kuzeybatısı	I-12	1176,36
-	P.958	Toprak Örneği	Toprak	Taş Döşeme Üzeri	I-12	1177,51
-	P.959	Yanmış Ahşap	Ahşap	Taban Üzeri	I-12	1176,36
901	P.967	Obje	Marn	A Odası Taban Üzeri	I-12	1176,36
902	P.967 A	Obje	Marn	A Odası Taban Üzeri	I-12	1176,36
903	P.967 B	Obje	Marn	A Odası Taban Üzeri	I-12	1176,36
2240	P.968	Elcik Parçası	Taş	A Odası Taban Üzeri	I-12	1176,36
2241	P.969 A	Oyun Pulu	Marn	B Odası Taban Üzeri	I-12	1177,51
2242	P.972 A	Obje Parçası	Boynuz	C Odası Taban Üzeri	I-12	1177,20
921	P.983	Vazo	Pişmiş Toprak	A Odası Kapı Girişi Önü	I-12	1177,95
-	P.1048	Tümlenebilir Kap	Pişmiş Toprak	A Odasının Kuzeyi Taban Üzeri	I-12	1177,95
1227	P.1049	Küp	Pişmiş Toprak	A Odasının Kuzeydoğu Köşesi	I-12	1177,52
1445	P.1050	Kap	Pişmiş toprak	A Odasının Kuzeydoğu Köşesi	I-12	1177,41
1442	P.1051	Çömlek	Pişmiş Toprak	A Odası Taban Üzeri	I-12	1177,23

-	P.1052	Küp	Pişmiş Toprak	A Odasının Kuzeybatı Köşesi	I-12	1177,33
-	P.1053	Kase	Pişmiş Toprak	A Odasının Kuzeybatı Köşesi	I-12	1177,36
2821	P.1054	Dibek ve Elcik	Taş	A Odasının Kuzeybatı Köşesi	I-12	1177,32
-	P.1055	Pişmemiş Kap	Kil	A Odasının Kuzeybatı Köşesi	I-12	1177,30
1094	P.1056	Kolye Tanesi	-	B Odasının Batı Duvarı Dibi	I-12	1177,51

Bul. List. 52	A05 No.lu Yapı					
Envanter No	**Kasa No**	**Buluntu Adı**	**Malzeme**	**Buluntu Durumu**	**Plankare**	**Seviye**
-	V-1409	Kolcuklu Balta	Bronz	Taş Döşeme Altı	K-11	1177,02

Bul. List. 53	A08 No.lu Yapı					
Envanter No	**Kasa No**	**Buluntu Adı**	**Malzeme**	**Buluntu Durumu**	**Plankare**	**Seviye**
1825	Y.582	Testi	Pişmiş Toprak	Taban Üzeri	K-12	1176,51

Bul. List. 54	A09 No.lu Yapı					
Envanter No	**Kasa No**	**Buluntu Adı**	**Malzeme**	**Buluntu Durumu**	**Plankare**	**Seviye**
-	Y-542	Arkeobotonik K.	Buğday?	Öğütme Tezgâhı İçi	K-12	1176,54
-	Y-549	Ahşap Örneği	-	Yapı İçi Depo Alanı	K-12	1176,39
1754	Y-550	Deniz Kabuğu	-	Yapı İçi Depo Alanı	K-12	1176,39
-	Y-551	Kapı Sövesi	Taş	Yapı İçi Doğu Duvarı	K-12	1176,39
1786	Y.556	Ağırlık	Pişmiş Toprak	Taban Üzeri (A Odası)	K-12	1176,28
1977	Y.560	Testi	Pişmiş Toprak	Taban Üzeri (A Odası)	K-12	1176,28
1870	Y.561	Tümlenebilir Kap	Pişmiş Toprak	Taban Üzeri (A Odası)	K-12	1176,28
1808	Y.562	Testi	Pişmiş Toprak	Taban Üzeri (A Odası)	K-12	1176,28
1809	Y.563	Testi	Pişmiş Toprak	Taban Üzeri (A Odası)	K-12	1176,28
-	Y.564	Ağırşak	Pişmiş Toprak	Taban Üzeri (A Odası)	K-12	1176,28
1978	Y.565	Çömlek	Pişmiş Toprak	Taban Üzeri (A Odası)	K-12	1176,28
-	Y.566	Kap	Pişmemiş Kil	Taban Üzeri (A Odası)	K-12	1176,28
-	Y.567	Kap	Pişmemiş Kil	Taban Üzeri (A Odası)	K-12	1176,28
-	Y.568	Kap	Pişmemiş Kil	Taban Üzeri (A Odası)	K-12	1176,28
	Y.569	Ahşap Örneği	-	Taban Üzeri (A Odası)	K-12	1176,28
1871	Y.570	Çömlek	Pişmiş Toprak	Taban Üzeri (A Odası)	K-12	1176,28
1872	Y.571	Çömlek	Pişmiş Toprak	Taban Üzeri (A Odası)	K-12	1176,28
-	Y.578	Ezgi Taşı ve Elcik	Taş	Taban Üzeri (A Odası)	K-12	1176,28
1990	Y.579	Çömlek	Pişmiş Toprak	Taban Üzeri (A Odası)	K-12	1176,28
-	Y.580	Toprak Örneği	Toprak	Taban Üzeri (A Odası)	K-12	1176,28
-	Y.581	Ahşap Örneği	Ahşap	Taban Üzeri (A Odası)	K-12	1176,28
1841	Y.587	Ağırlık	Pişmemiş Toprak	Taban Üzeri (A Odası)	K-12	1176,28
1475	Y.412	Ağırlık Parçası	Pişmiş Toprak	Taban Üzeri (A Odası)	L-12	1176,55
1476	Y.413	Bileği Taşı	Taş	Taban Üzeri (A Odası)	L-12	1176,55

Bul. List. 55	A10 No.lu Yapı					
Envanter No	**Kasa No**	**Buluntu Adı**	**Malzeme**	**Buluntu Durumu**	**Plankare**	**Seviye**
1441	O.1053	Çömlek	Pişmiş Toprak	Taban Üzeri	J-11	1177,95

1228	O.1054	Küp	Pişmiş Toprak	Taban Üzeri	J-11	1177,95
1229	O.1055	Kap	Pişmiş Toprak	Taban Üzeri	J-11	1177,95
2883	O.1056	Kap	Pişmiş Toprak	Taban Üzeri	J-11	1177,95
-	O.1057	Kap	Pişmiş Toprak	Taban Üzeri	J-11	1177,95
1230	O.1058	Çömlek	Pişmiş Toprak	Taban Üzeri	J-11	1177,95
1212	O.1059	Kap	Pişmiş Toprak	Taban Üzeri	J-11	1177,95
1221	O.1060	Küp	Pişmiş Toprak	Taban Üzeri	J-11	1177,95
-	O.1061	Kap	Pişmiş Toprak	Taban Üzeri	J-11	1177,95
-	O.1063	Seramik Parçaları	Pişmiş Toprak	Taban Üzeri	J-11	1177,95
-	O.1064	Tümlenebilir Kap	Pişmiş Toprak	Taban Üzeri	J-11	1177,95
-	O.1065	Tümlenebilir Kap	Pişmiş Toprak	Taban Üzeri	J-11	1177,95
1163	O.1069	Obje	Taş	Taban Üzeri	J-11	1177,95
1321	O.1068	Hilal Ağırlık	Pişmiş Toprak	Taban Üzeri	J-11	1177,95
1322	O.1070	Ocak Parçası	Pişmiş Toprak	Taban Üzeri	J-11	1177,95
1651	O.1072 A	Testi	Pişmiş Toprak	Taban Üzeri	J-!!	1177,95
1343	O.1082	Perdah Taşı	Taş	Taban Üzeri	J-11	1177,95
1344	O.1082 A	Perdah Taşı	Taş	Taban Üzeri	J-11	1177,95
1345	O.1082 B	Perdah Taşı	Taş	Taban Üzeri	J-11	1177,95
1346	O.1082 C	Perdah Taşı	Taş	Taban Üzeri	J-11	1177,95

Bul. List. 56	A11 No.lu Yapı					
Envanter No	**Kasa No**	**Buluntu Adı**	**Malzeme**	**Buluntu Durumu**	**Plankare**	**Seviye**
-	P.1126	Arkeobotanik K.	-	Bölme İçi	J-12	1177,23

Bul. List. 57	A12 No.lu Yapı					
Envanter No	**Kasa No**	**Buluntu Adı**	**Malzeme**	**Buluntu Durumu**	**Plankare**	**Seviye**
1697	Y.524	Elcik	Taş	Taban Üzeri	K-13	1176,52
1976	Y.532	Testi	Pişmiş Toprak	Taban Üzeri	K-13	1176,61
1724	Y.533	Boncuk	Fayans ?	Taban Üzeri	K-13	1176,67
1725	Y.534	Boncuk	Fayans ?	Taban Üzeri	K-13	1176,67
1971	Y.535	Testi	Pişmiş Toprak	Taban Üzeri	K-13	1176,67
-	Y.543	Ahşap Örneği	-	Taban Üzeri	K-13	1176,57
1745	Y.544	Ezme Taşı/Elcik	Taş	Taban Üzeri	K-13	1176,67

Bul. List. 58	A15 No.lu Yapı					
Envanter No	**Kasa No**	**Buluntu Adı**	**Malzeme**	**Buluntu Durumu**	**Plankare**	**Seviye**
998	R.196	Kase	Pişmiş Toprak	Taban Üzeri	I-14	1177,26
1027	R.196 A	Kap Altlığı	Pişmiş Toprak	Taban Üzeri	I-14	1177,26

Bul. List. 59	A17 No.lu Yapı					
Envanter No	**Kasa No**	**Buluntu Adı**	**Malzeme**	**Buluntu Durumu**	**Plankare**	**Seviye**
-	K.426	Arkeobotanik	-	Taban Üzeri	H-14	1176,96
1217	K.430	Bileği Taşı	Taş	Taban Üzeri	H-14	117598
1446	K.445	Çömlek	Pişmiş Toprak	Taban Üzeri	H-14	1176,99

-	K.445B	Pota Parçaları	Pişmiş Toprak	Taban Üzeri	H-14	1176,99
1497	K.446	Çömlek	Pişmiş Toprak	Taban Üzeri	H-14	1176,99
1507	K.447	Tümlenebilir Kap	Pişmiş Toprak	Taban Üzeri	H-14	1176,99
1498	K.448	Tümlenebilir Kap	Pişmiş Toprak	Taban Üzeri	H-14	1176,99
1504	K.449	Çömlek	Pişmiş Toprak	Taban Üzeri	H-14	1176,99
1447	K.451	Çömlek	Pişmiş Toprak	Taban Üzeri	H-14	1177,06
1443	K.452	Çömlek	Pişmiş Toprak	Taban Üzeri	H-14	1177,06
-	K.453	Kaplar	Pişmiş Toprak	Taban Üzeri	H-14	1177,06
1386	K.458	Obje Parçası	Bronz	Taban Üzeri	H-14	1177,06
1385	K.455	Obje (3 Adet)	Kemik	Taban Üzeri	H-14	1177,52
1449	K.456	Çanak	Pişmiş Toprak	Taban Üzeri	H-14	1177,23
1500	K.457	Çömlek	Pişmiş Toprak	Taban Üzeri	H-14	1177,23
-	K.514	Çanak	Pişmiş Toprak	Bölme İçi	H-14	1176,74

Bul. List. 60	A18 No.lu Yapı					
Envanter No	**Kasa No**	**Buluntu Adı**	**Malzeme**	**Buluntu Durumu**	**Plankare**	**Seviye**
-	K.502	Ezgi Taşı	Taş	Taban Üzeri	G-14	1176,78
-	K.503	Ezgi Taşı	Taş	Taban Üzeri	G-14	1176,78

Bul. List. 61	A20 No.lu Yapı					
Envanter No	**Kasa No**	**Buluntu Adı**	**Malzeme**	**Buluntu Durumu**	**Plankare**	**Seviye**
-	J.759 A	Tümlenebilir Kap	Pişmiş Toprak	Taban Üzeri	G-12	1177,96-1177,50
-	J.759 B	Tümlenebilir Kap	Pişmiş Toprak	Taban Üzeri	G-12	1177,96-1177,50
2971	J.759 C	Çanak Parçası	Pişmiş Toprak	Taban Üzeri	G-12	1177,96-1177,50
2972	J.759 D	Çanak Parçası	Pişmiş Toprak	Taban Üzeri	G-12	1177,96-1177,50
2973	J.759 E	Çanak Parçası	Pişmiş Toprak	Taban Üzeri	G-12	1177,96-1177,50
2974	J.759 F	Çanak Parçası	Pişmiş Toprak	Taban Üzeri	G-12	1177,96-1177,50
2975	J.759 G	Çanak Parçası	Pişmiş Toprak	Taban Üzeri	G-12	1177,96-1177,50
-	J.761A	Tümlenebilir Kap	Pişmiş Toprak	Taban Üzeri	G-12	1177,96-1177,50
-	J.761B	Tümlenebilir Kap	Pişmiş Toprak	Taban Üzeri	G-12	1177,96-1177,50
761	J.767	Protom	Pişmiş Toprak	Taban Üzeri	G-12	1177,96-1177,50
788	J.771	Tümlenebilir Kap	Pişmiş Toprak	Taban Üzeri	G-12	1177,96-1177,50
789	J.772	Tüm Kap	Pişmiş Toprak	Taban Üzeri	G-12	1177,96-1177,50
790	J.773	Tüm Kap	Pişmiş Toprak	Taban Üzeri	G-12	1177,96-1177,50
-	J.773 A	Toprak Örneği	Pişmiş Toprak	Taban Üzeri	G-12	1177,96-1177,50
-	J.774 A	Tümlenebilir Kap	Pişmiş Toprak	Taban Üzeri	G-12	1177,96-1177,50
-	J.774 A	Tümlenebilir Kap	Pişmiş Toprak	Taban Üzeri	G-12	1177,96-1177,50
861	J.774 B	Meyvelik	Pişmiş Toprak	Taban Üzeri	G-12	1177,96-1177,50
862	J.774 C	Meyvelik	Pişmiş Toprak	Taban Üzeri	G-12	1177,96-1177,50
863	J.774 D	Meyvelik	Pişmiş Toprak	Taban Üzeri	G-12	1177,96-1177,50
864	J.774 E	Meyvelik	Pişmiş Toprak	Taban Üzeri	G-12	1177,96-1177,50
865	J.774 F	Meyvelik	Pişmiş Toprak	Taban Üzeri	G-12	1177,96-1177,50
866	J.774 H	Meyvelik	Pişmiş Toprak	Taban Üzeri	G-12	1177,96-1177,50
865	J.774 I	Meyvelik	Pişmiş Toprak	Taban Üzeri	G-12	1177,96-1177,50
2941	J.774 I	Meyvelik	Pişmiş Toprak	Taban Üzeri	G-12	1177,96-1177,50
2943	J.774 L	Meyvelik	Pişmiş Toprak	Taban Üzeri	G-12	1177,96-1177,50

840	J.775	Testi	Pişmiş Toprak	Taban Üzeri	G-12	1177,96-1177,50
791	J.776 A	Tümlenebilir Kap	Pişmiş Toprak	Taban Üzeri	G-12	1177,96-1177,50
846	J.776 B	Meyvelik	Pişmiş Toprak	Taban Üzeri	G-12	1177,96-1177,50
868	J.776 C	Meyvelik	Pişmiş Toprak	Taban Üzeri	G-12	1177,96-1177,50
869	J.776 D	Meyvelik	Pişmiş Toprak	Taban Üzeri	G-12	1177,96-1177,50
-	J.776 E	Toprak Örneği	-	Taban Üzeri	G-12	1177,96-1177,50
-	J.776 F	İp Parçası	-	Taban Üzeri	G-12	1177,96-1177,50
946	J.777	Çanak	Pişmiş Toprak	Taban Üzeri	G-12	1177,96-1177,50
792	J.778	Perdah Taşı	Taş	Taban Üzeri	G-12	1177,96-1177,50
981	J.779	Kap	Pişmiş Toprak	Taban Üzeri	G-12	1177,96-1177,50
924	J.780	Çömlek	Pişmiş Toprak	Taban Üzeri	G-12	1177,96-1177,50
1454	J.780 A	Obje	Pişmiş Toprak	Taban Üzeri	G-12	1177,96-1177,50
839	J.781	Tümlenebilir Kap	Pişmiş Toprak	Taban Üzeri	G-12	1177,96-1177,50
-	J.782	Tümlenebilir Kap	Pişmiş Toprak	Taban Üzeri	G-12	1177,96-1177,50
870	J.782 A	Meyvelik	Pişmiş Toprak	Taban Üzeri	G-12	1177,96-1177,50
-	J.783	Tümlenebilir Kap	Pişmiş Toprak	Taban Üzeri	G-12	1177,96-1177,50
-	J.784	Tümlenebilir Kap	Pişmiş Toprak	Taban Üzeri	G-12	1177,96-1177,50
841	J.784 A	Tümlenebilir Kap	Pişmiş Toprak	Taban Üzeri	G-12	1177,96-1177,50
842	J.784 B	Tümlenebilir Kap	Pişmiş Toprak	Taban Üzeri	G-12	1177,96-1177,50
843	J.784 C	Tümlenebilir Kap	Pişmiş Toprak	Taban Üzeri	G-12	1177,96-1177,50
844	J.784 D	Tümlenebilir Kap	Pişmiş Toprak	Taban Üzeri	G-12	1177,96-1177,50
-	J.784 E	Tümlenebilir Kap	Pişmiş Toprak	Taban Üzeri	G-12	1177,96-1177,50
845	J.785	Tümlenebilir Kap	Pişmiş Toprak	Taban Üzeri	G-12	1177,96-1177,50
925	J.786	Tümlenebilir Kap	Pişmiş Toprak	Taban Üzeri	G-12	1177,96-1177,50
-	J.787	Tümlenebilir Kap	Pişmiş Toprak	Taban Üzeri	G-12	1177,96-1177,50
847	J.788	Tümlenebilir Kap	Pişmiş Toprak	Taban Üzeri	G-12	1177,96-1177,50
-	J.789	Kap	Pişmiş Toprak	Taban Üzeri	G-12	1177,96-1177,50
795	J.793	Perdah Taşı	Taş	Taban Üzeri	G-12	1177,96-1177,50
715	J.736 A	Meyvelik	Pişmiş Toprak	Taban Üzeri	G-12	1177,96-1177,50

Bul. List. 62	A23 No.lu Yapı					
Envanter No	**Kasa No**	**Buluntu Adı**	**Malzeme**	**Buluntu Durumu**	**Plankare**	**Seviye**
-	O.1296	Çömlek	Pişmiş Toprak	Taban Üzeri	J-10	1177,75
-	O.1297	Çömlek	Pişmiş Toprak	Taban Üzeri	J-10	1177,68

Bul. List. 63	A26 No.lu Yapı					
Envanter No	**Kasa No**	**Buluntu Adı**	**Malzeme**	**Buluntu Durumu**	**Plankare**	**Seviye**
1799	U.683	Pota	Pişmiş Toprak	Taban Üzeri	K-9	1176,84
1800	U.684	Sap	Kemik	Taban Üzeri	K-9	1176,84
1241	U.569	İğne	Bronz	Taban Üzeri	K-9	1776,20

Bul. List. 64	A28 No.lu Yapı					
Envanter No	**Kasa No**	**Buluntu Adı**	**Malzeme**	**Buluntu Durumu**	**Plankare**	**Seviye**
1761	Z.709 A	Kase	Pişmiş Toprak	Taban Üzeri	L-15	1164,91
-	Z.709 B	Fincan	Pişmiş Toprak	Taban Üzeri	L-15	1164,91

Bul. List. 65	A32 No.lu Yapı					
Envanter No	**Kasa No**	**Buluntu Adı**	**Malzeme**	**Buluntu Durumu**	**Plankare**	**Seviye**
272	DD.453	Ağırşak	Pişmiş Toprak	Yapının Batı Duvarı Önü	N-10	1170,28
284	DD.456	Matkap Şapkası ?	Taş	Yapının Batı Duvarı Önü	N-10	1169,29
362	DD.464	Boncuk	Cam Hamuru	Sekinin Doğusu	N-10	1170,20
494	DD.465	Küp	Pişmiş Toprak	Yapının Kuzey Duvarı Önü	N-10	1170,13
495	DD.466	Küp	Pişmiş Toprak	Yapının Güney Duvarı Önü	N-10	1170,38
-	DD.467	Küp	Pişmiş Toprak	Yapının Güney Duvarı Önü	N-10	1170,38
2106	DD.468	Ağırşak	Pişmiş Toprak	Yapının Orta Kısmı	N-10	1169,96
-	DD.470	Arkeobotanik K.	-	Yapının Doğu Duvarı Önü	N-10	1169,74
-	DD.471	Kap Parçaları	Pişmiş Toprak	Sekinin Doğusu	N-10	1169,99
-	DD.472	Kap Parçaları	Pişmiş Toprak	Sekinin Doğusu	N-10	1169,68
-	DD.477	Küp Parçaları	Pişmiş Toprak	Yapının Doğu Duvarı Önü	N-10	1170,24
-	DD.481	Arkeobotanik K.	-	Taban üzeri	N-10	1170,05

Bul. List. 66	A33 No.lu Yapı					
Envanter No	**Kasa No**	**Buluntu Adı**	**Malzeme**	**Buluntu Durumu**	**Plankare**	**Seviye**
-	JJ.387 C	Çanak	Pişmiş Toprak	Taban Üzeri	O-10	1166,77
-	JJ.387 D	Testi	Pişmiş Toprak	Taban Üzeri	O-10	1166,79
1717	JJ.387 E	Ağırlık	Pişmiş Toprak	Taban Üzeri	O-10	1166,77
1718	JJ. 387 F	Ağırşak	Pişmiş Toprak	Taban Üzeri	O-10	1166,81
1719	JJ.387 G	Ağırşak	Pişmiş Toprak	Taban Üzeri	O-10	1167,08
1710	JJ.387 H	Ağırlık	Pişmiş Toprak	Taban Üzeri	O-10	1166,92
1721	JJ.387 I	Obje	Marn	Taban Üzeri	O-10	1166,87
-	JJ.387 K	Küp	Pişmiş Toprak	Taban Üzeri	O-10	1166,86

Bul. List. 67	A35 No.lu Yapı					
Envanter No	**Kasa No**	**Buluntu Adı**	**Malzeme**	**Buluntu Durumu**	**Plankare**	**Seviye**
-	CC.259	Çömlek	Pişmiş Toprak	Taban Üzeri	M-8	1169,90
-	CC.259 A	Söve Taşı	Taş	Taban Üzeri	M-8	1169,90

XII. HARİTA, TABLO, PLAN VE LEVHA LİSTESİ

Harita 1: Kütahya İlinin Konumunu Gösteren Harita
Harita 2: Metinde Geçen Yerleşim Yerleri
Tablo 1: Kronoloji Tablosu
Plan 1: D Evresi Yerleşim Planı
Plan 2: C Evresi Yerleşim Planı
Plan 3: B Evresi Yerleşim Planı
Plan 4: A Evresi Yerleşim Planı
Plan 5: Surun Taş Dolgulu Temeli
Plan 6: Surun İlk Kullanım Evresi
Plan 7:1 No.lu Giriş ve Yanık Taban
Plan 8: C25, C26, C27, C28, C29 No.lu Yapılar
Plan 9: C21, C22, C23, C24 No.lu Yapılar
Plan 10: D Evresi Yerleşim Planı Üzerinde Mimari Donanımların Dağılımları
Plan 11: C Evresi Yerleşim Planı Üzerinde Mimari Donanımların Dağılımları
Plan 12: B Evresi Yerleşim Planı Üzerinde Mimari Donanımların Dağılımları
Plan 13: A Evresi Yerleşim Planı Üzerinde Mimari Donanımların Dağılımları

LEVHA I:
Foto 1: Seyitömer Höyük güneyden görünüm (2009)
Foto 2: Seyitömer Höyük güneyden görünüm (2013)
LEVHA II
Foto 3: D evresi yapıları ve sur duvarı batı kanadı
Foto 4: D01-D02 No.lu Yapılar
LEVHA III
Foto 5: D01 No.lu Yapı İçi Ocak
Foto 6: D02 No.lu Yapı (C evresi Sur Duvarı ile D02 No.lu Yapının Konumu)
LEVHA IV
Foto 7: D03 No.lu Yapı
Foto 8: D09 No.lu Yapı
LEVHA V
Foto 9: D09 No.lu Yapı İçi Öğütme Tezgâhı
Foto 10: D09 No.lu Yapı İçi Öğütme Tezgâhı İçinde Bulunan Çömlekler
LEVHA VI
Foto 11: D09 No.lu Yapı İçi Çukura Sabitlenmiş
LEVHA VII
Foto 12: Sur Duvarı Güneyden Görünüm
LEVHA VIII
Foto 13: 1 No.lu Kapı ve Sur Üzerindeki Konumu
Foto 14: 1 No.lu Kapı ve Yanmış Taban Detayı
LEVHA IX
Foto 15: Sur Duvarı İlk Kullanım Evresi
Foto 16: Sur Duvarı İlk Kullanım Evresi Güney Kanadı (Doğudan Görünüm)
LEVHA X
Çizim 1: Sur Kesit Çizimi
Foto 17: Sur duvarı Kesit
LEVHA XI
Foto 18: Sur Duvarı İkinci Kullanım Evresi Batı Kanadı ve Güney Kanadı
Foto 19: Sur Duvarı İkinci Kullanım Evresi Batı Kanadı ve Güney Kanadı

LEVHA XII
Foto 20: Sur Temaslı Yapılar
LEVHA XIII
Foto 21: C01-C19 No.lu Yapıların Batıdan Görünümü
LEVHA XIV
Foto 22: C01 No.lu Yapı
Foto 23: C02 No.lu Yapı
LEVHA XV
Foto 24: C15 No.lu Yapı
Foto 25: C15 No.lu Yapı İçi Öğütme Tezgâhı-Bölme ve Ocak
LEVHA XVI
Foto 26: C15 No.lu Yapı İçi Ocak ve Ön kısmında Yer Alan Plaka Taş
Foto 27: C15 No.lu Yapı İçi Ocak Detayı
LEVHA XVII
Foto 28: C15 No.lu Yapı İçi Bölme Detayı
Foto 29: C15 No.lu Yapı İçi Depolama Küpü
LEVHA XVIII
Foto 30: C16 No.lu Yapı
Foto 31: C16 No.lu Yapı B Odası ve *İn-Situ* Buluntular
LEVHA XIX
Foto 32: C16 No.lu Yapı C Odası ve Fırının Konumu
Foto 33: C16 No.lu Yapı C Odası Fırın
LEVHA XX
Foto 34: C17 No.lu Yapı
Foto 35: C17 No.lu Yapı İçi Bölme
LEVHA XXI
Foto 36: C19 No.lu Yapı Duvarlarındaki Hatıl Örnekleri
Foto 37: C19 No.lu Yapı Duvarlarındaki Hatıl Detayları
LEVHA XXII
Foto 38: C20 No.lu Yapı
Foto 39: C20 No.lu Yapı Taban Yenilemesi
LEVHA XXIII
Foto 40: C21 No.lu Yapı
Foto 41: C21 No.lu Yapı İçi Seki ve Ahşap Dikme Yuvası
LEVHA XXIV
Foto 42: C21 No.lu Yapı İçi Çeyrek Daire Formlu Payandası/Plastro
Foto 43: C21 No.lu Yapı İçi Duvar Önü Bölmeler
LEVHA XXV
Foto 44: C22 No.lu Yapı
Foto 45: C22 No.lu Yapı İçi Seki ve Payanda
LEVHA XXVI
Foto 46: C22 No.lu Yapı İçi Ocak ve Bölme
Foto 47: C22 No.lu Yapı İçi Bölme
LEVHA XXVII
Foto 48: C23 No.lu Yapı
Foto 49: C23 No.lu Yapı İçi Bölme
LEVHA XXVIII
Foto 50: C23 No.lu Yapı Tabanı *İn-situ* Buluntular
Foto 51: C24 No.lu Yapı
LEVHA XXIX
Foto 52: C24 No.lu Yapı Dışında Duvarın Plaka Taş Kaplamaları
Foto 53: C24 No.lu Yapı A Odası

LEVHA XXX
Foto 54: C24 No.lu Yapı B Odası İçinde Bulunan Niş
Foto 55: C24 No.lu Yapı Odalar Arası Geçiş
LEVHA XXXI
Foto 56: C24 No.lu Yapı Giriş Odası ve Seki Detayı
LEVHA XXXII
Foto 57: C25-C28 No.lu Yapılar
Foto 58: C25 No.lu Yapı
LEVHA XXXIII
Foto 59: C26 No.lu Yapı
Foto 60: C27 No.lu Yapı
LEVHA XXXIV
Foto 61: C28 No.lu Yapı
Foto 62: C29 No.lu Yapı Güneyden
LEVHA XXXV
Foto 63: C29 No.lu Yapı Kuzeyden Sekinin Detayı
Foto 64: C32 No.lu Yapı
LEVHA XXXVI
Foto 65: C32 No.lu Yapı B Odası
Foto 66: C32 No.lu Yapı C Odası
LEVHA XXXVII
Foto 67: C32 No.lu Yapı D Odası
Foto 68: C33 Geçit
LEVHA XXXVIII
Foto 69: C36 No.lu Yapı
Foto 70: C42 No.lu Yapı
LEVHA XXXIX
Foto 71: C42 No.lu Yapı İçi Atnalı Ocak ve Platformu
Foto 72: C42 No.lu Yapı İçi Atnalı Ocak Detayı
LEVHA XXXX
Foto 73: C42 No.lu Yapı İçi Bölme
Foto 74: C42 No.lu Yapı İçi Bölme İçindeki Çömlekler
LEVHA XLI
Foto 75: C43 No.lu Yapı
Foto 76: C43 No.lu Yapı İçi Çiftli Ocak
LEVHA XLII
Foto 77: C43 No.lu Yapı İçi Doğudaki Ocak Detayı
Foto 78: C43 No.lu Yapı İçi Batıdaki Ocak Detayı
LEVHA XLIII
Foto 79: C43 No.lu Yapı B Odası ve Bölme
Foto 80: C43 No.lu Yapı B Odası Bölme Detayı
LEVHA XLIV
Foto 81: C43 No.lu Yapı B Odası Taban Üzeri *İn-situ* Buluntular
Foto 82: C43 No.lu Yapı B Odası Taban Üzeri *İn-situ* Buluntular
LEVHA XLV
Foto 83: C46 No.lu Yapı
LEVHA XLVI
Foto 84: C46 No.lu Yapı İçi Bölme
Foto 85: C46 No.lu Yapı İçi Bölmelere Ait Çömlek Detayları
LEVHA XLVII
Foto 86: C47 No.lu Yapı
Foto 87: C47 No.lu Yapı İçi *İn-situ* Buluntu Grubu

LEVHA XLVIII
Foto 88: C50 No.lu Yapı A Odası Tabanına Düşmüş Vaziyetteki Kerpiç Duvar
Foto 89: C50 No.lu Yapı B Odası
LEVHA XLIX
Foto 90: C50 No.lu Yapı B Odası Bölme
Foto 91: C53 No.lu Yapı
Foto 92: C54 No.lu Yapı
LEVHA L
Foto 93: C61 No.lu Yapı
Foto 94: C61 No.lu Yapı İçi Yonca Ağızlı Testi İçi Metal Buluntular
LEVHA LI
Foto 95: C64 No.lu Yapı
Foto 96: C64 No.lu Yapı Çiftli Öğütme Tezgâhı Detayı ve Ahşap Dikme Yuvaları
LEVHA LII
Foto 97: C65 No.lu Yapı
Foto 98: C65 No.lu Yapı Çiftli Öğütme Tezgâhı
LEVHA LIII
Foto 99: C66 No.lu Yapı
Foto 100: C66 No.lu Yapı Öğütme Tezgâhı
LEVHA LIV
Foto 101: B01 No.lu Yapı
Foto 102: B01 No.lu Yapı İskelet ve Buluntular Kaldırıldıktan Sonraki Görünümü
LEVHA LV
Foto 103: B01 No.lu Yapı İçi Öğütme Tezgâhı
LEVHA LVI
Foto 104: B01 No.lu Yapı İçi Bölme Detayı
Foto 105: B01 No.lu Yapı İçi Bölme ve Ahşap Dikmelerle Bölünmüş Alan
LEVHA LVII
Foto 106: B01 No.lu Yapı İçi Bölme ve Ahşap Dikmelerle Bölünmüş Alanı Oluşturan Ahşap Dikme Yuvaları
Foto 107: B01 No.lu Yapı İçi Ocak
LEVHA LVIII
Foto 108: B01 No.lu Yapı İçi Ocak ve Çevresine Dağılmış Vaziyetteki Buluntular
Foto 109: B01 No.lu Yapı İçi İskelet ve Etraf Dağılmış Vaziyetteki Buluntular
LEVHA LIX
Foto 110: B01 No.lu Yapı İçinde Ocak Önündeki İskelet
LEVHA LX
Foto 111: B02 No.lu Yapı
Foto 112: B02 No.lu Yapı
LEVHA LXI
Foto 113: B02 No.lu Yapı İçi İkili Öğütme Tezgâhı ve Duvarda İki Adet Ahşap Dikme Yuvası
Foto 114: B02 No.lu Yapı İçi İkili Öğütme Tezgâhı
LEVHA LXII
Foto 115: B02 No.lu Yapı İçi Öğütme Tezgâhı
Foto 116: B02 No.lu Yapı İçi Sıva Arkası Ahşap Dikme Yuvası
LEVHA LXIII
Foto 117: B03 No.lu Yapı
Foto 118: B06 No.lu Yapı
LEVHA LXIV
Foto 119: B06 No.lu Yapının Ana Girişi (Fotoğraf Duvarlar Askıya Alındıktan Sonra Çekilmiştir)
Foto 120: B06 No.lu Yapı Taş Döşemeli Alan

LEVHA LXV
Foto 121: B06 No.lu Yapı İçi *İn-Situ* Durumda Dokuma Tezgâhı Ağırlıkları
Foto 122: B08 No.lu Yapı
LEVHA LXVI
Foto 123: B08 No.lu Yapı İçi Çömlekler
Foto 124: B09 No.lu Yapı
LEVHA LXVII
Foto 125: B09 No.lu Yapı Payandaları
Foto 126: B09 No.lu Yapı Payandaları
LEVHA LXVIII
Foto 127: B09 No.lu Yapı İçi Taban Üzerine Düşmüş Çatı Örtü Sistemine Ait Yatay Hatıllar
Foto 128: B09 No.lu Yapı İçi Taban Üzerine Düşmüş Çatı Örtü Sistemine Ait Yatay Hatılların Üzerinde Bulunan Kil Tabakası Detayı
LEVHA LXIX
Foto 129: B15 No.lu Yapı
Foto 130: B16 No.lu Yapı
LEVHA LXX
Foto 131: B16 No.lu Yapı Öğütme Tezgâhı
Foto 132: B16 No.lu Yapı Bölme Detayı
LEVHA LXXI
Foto 133: B16 No.lu Yapı İçi Atnalı Ocak
Foto 134: B18 No.lu Yapı
LEVHA LXXII
Foto 135: B20 No.lu Yapı
Foto 136: B20 No.lu Yapı İçi Fırın Tabanı
LEVHA LXXIII
Foto 137: B20 No.lu Yapı İçi *İn-situ* Buluntular
Foto 138: B23 No.lu Yapı
LEVHA LXXIV
Foto 139: B23 No.lu Yapı Kapı Açıklığı
Foto 140: B23 No.lu Yapı Tabanı Üzerinde Karbonlaşmış Kapı Kalıntısı
LEVHA LXXV
Foto 141: B25 No.lu Yapı
Foto 142: B26 No.lu Yapı
LEVHA LXXVI
Foto 143: B26 No.lu Yapı İçi Fırın
Foto 144: B27 No.lu Yapı
LEVHA LXXVII
Foto 145: B27 No.lu Yapı Girişi Söve Taşı
Foto 146: B27 No.lu Yapı Dışı Bölme
LEVHA LXXVIII
Foto 147: B32 No.lu Yapı
Foto 148: B32 No.lu Yapı İçerisindeki Fırın Tabanı
LEVHA LXXIX
Foto 149: B36 No.lu Yapı
Foto 150: B36 No.lu Yapı İçi Atnalı Ocak
LEVHA LXXX
Foto 151: B36 No.lu Yapı İçi Ahşap Dikme Yuvası
Foto 152: B36 No.lu Yapı İçi Karbonlaşmış Ahşap Kapı Kalıntısı

LEVHA LXXXI
Foto 153: B38 No.lu Yapı
Foto 154: B38 No.lu Yapı Girişi
LEVHA LXXXII
Foto 155: B39 No.lu Yapı
Foto 156: B39 No.lu Yapı İçi Fırın ve Ağız Kısmı
LEVHA LXXXIII
Foto 157: B41 No.lu Yapı
Foto 158: B41 No.lu Yapı İçi Seki
LEVHA LXXXIV
Foto 159: B43 No.lu Yapı
Foto 160: B43 No.lu Yapı Ahşap Dikme Yuvaları
LEVHA LXXXV
Foto 161: B45 No.lu Yapı
Foto162: B45 No.lu Yapı Çeyrek Daire Formlu Payanda/Plastro
Foto 163: B45 No.lu Yapı İçi Ezgi Taşları
LEVHA LXXXVI
Foto 164: B46 No.lu Yapı ve Kerpiç Duvarları
Foto 165: B46 No.lu Yapı Kerpiç Duvar Detayı
LEVHA LXXXVIII
Foto 166: Höyük Hava Fotoğrafı (A evresi yerleşim planında A01 No.lu Yapının Konumu)
LEVHA LXXXIX
Foto 167: A01 No.lu Yapı
Foto 168: A01 No.lu Yapı A Odası
LEVHA XC
Foto 169: A01 No.lu Yapı A Odası Seki Detayı (Fotoğraf Duvarlar Askıya Alındıktan Sonra Çekilmiştir.)
Foto 170: A01 No.lu Yapı A Odası Ocak
LEVHA XCI
Foto 171: A01 No.lu Yapı A Odası Bölme
Foto 172: A01 No.lu Yapı B Odası Taş Döşemeli Alan
LEVHA XCII
Foto 173: A01 No.lu Yapı A Odası Tabanı Karbonlaşmış Ahşaplar
Foto 174: A03 No.lu Yapı
LEVHA XCIII
Foto 175: A03 No.lu Yapı İçi Bölme
Foto 176: A04 No.lu Yapı
LEVHA XCIV
Foto 177: A05 No.lu Yapı
Foto 178: A05 No.lu Yapı İçi Bölme
LEVHA XCV
Foto 179: A05 No.lu Yapı İçi Bölme
Foto 180: A06 No.lu Yapı
LEVHA XCVI
Foto 181: A06 No.lu Yapı İçi Sepete Ait Kalıntılar ve Negatif İzler
Foto 182: A06 No.lu Yapı İçi Ocak Önü Platform
LEVHA XCVII
Foto 182: A08 No.lu Yapı

Foto 183: A08 No.lu Yapı Tabanına Düşmüş Vaziyetteki Kil Bölmeler
LEVHA XCVIII
Foto 184: A08 No.lu Yapı İçi Kil Hazne
Foto 185: A09 No.lu Yapı
LEVHA XCIX
Foto 186: A09 No.lu Yapı
Foto 187: A09 No.lu Yapı Çeyrek Biçimli Payanda ve Öğütme Tezgâhı
LEVHA C
Foto 188: A09 No.lu Yapı İçi Kil Bölme
Foto 189: A09 No.lu Yapı İçi *İn-situ* Durumda Buluntular
LEVHA CI
Foto 190: A11 No.lu Yapı
Foto 191: A11 No.lu Yapı İçi Bölme Detayı
LEVHA CII
Foto 192: A13 No.lu Yapı İçi Bölme
Foto 193: A14 No.lu Yapı
LEVHA CIII
Foto 194: A14 No.lu Yapı Taş Döşemeli Alan Detayı
Foto 195: A14 No.lu Yapı İçi Fırın
LEVHA CIV
Foto 196: A15 No.lu Yapı
Foto 197: A15 No.lu Yapı Taş Döşemeli Yapı
LEVHA CV
Foto 198: A15 No.lu Yapı İçi Bölmelerin Detayı
Foto 199: A18 No.lu Yapı
LEVHA CVI
Foto 200: A18 No.lu Yapı İçi Ocak
Foto 201: A20 No.lu Yapı
LEVHA CVII
Foto 202: A20 No.lu Yapı İçi *İn-Situ* Buluntular
Foto 203: A20 No.lu Yapı İçi *İn-Situ* Buluntular Detay
LEVHA CVIII
Foto 204: A22 No.lu Yapı
Foto 205: A23 No.lu Yapı
LEVHA CIX
Foto 206: A23 No.lu Yapı İç Bölme Detayı
Foto 207: A24 No.lu Yapı
LEVHA CX
Foto 208: A26 No.lu Yapı
Foto 209: A26 No.lu Yapı İçi Pota ve Kemik Alet
LEVHA CXI
Foto 210: A32 No.lu Yapı
Foto 211: A32 No.lu Yapı
Foto 212: A32 No.lu Yapı İçi Kil ile Sabitlenmiş Çömlek ve Dağılmış Vaziyetteki Arkeobotanik Kalıntılar

XIII. HARİTA, TABLO, PLAN ve LEVHALAR

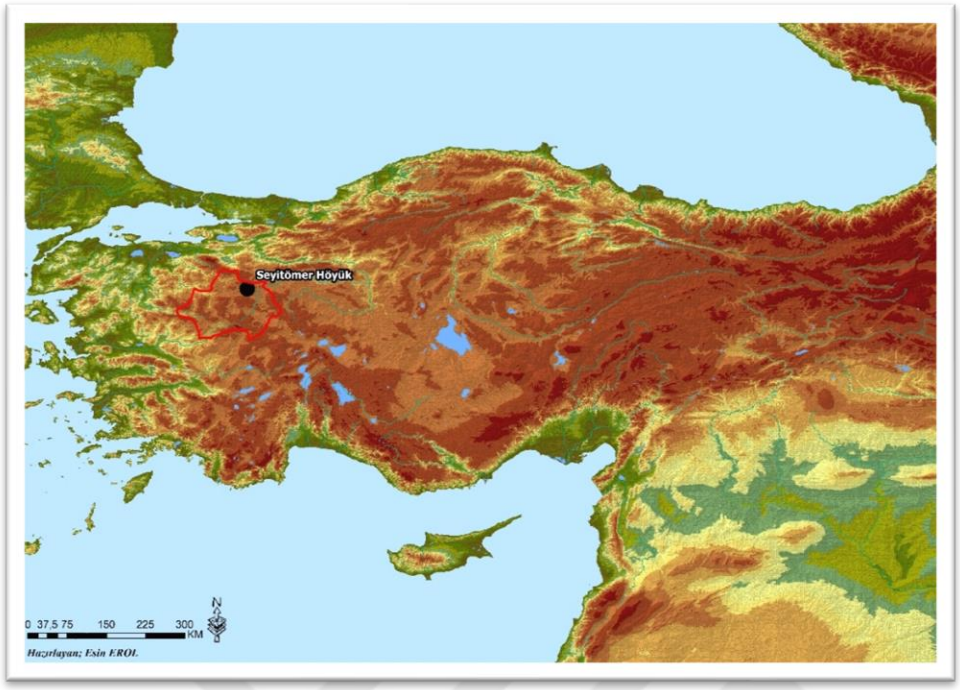

Harita 1

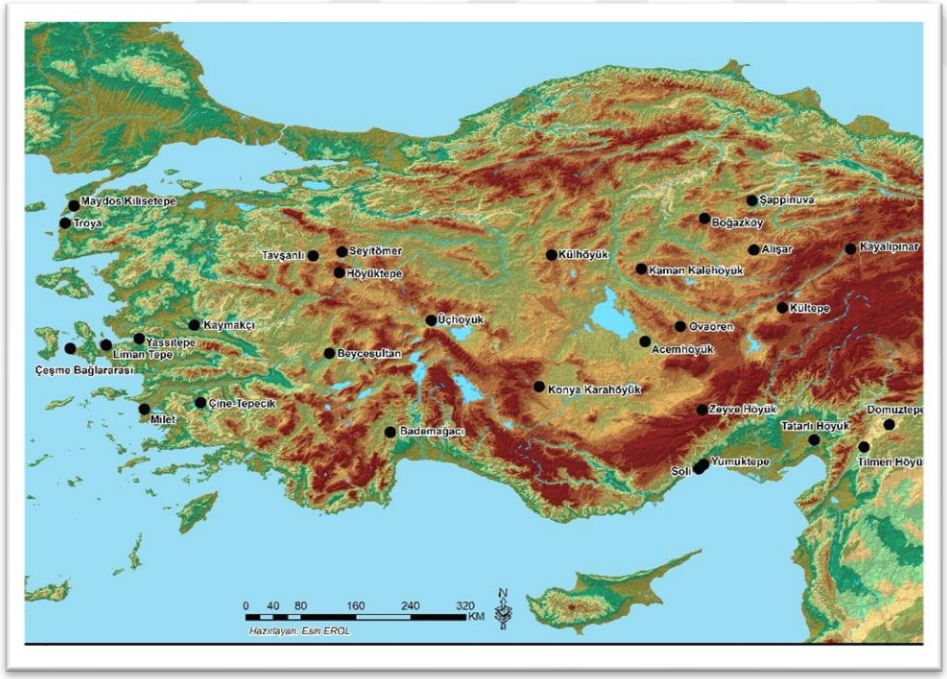

Harita 2

	Seyitömer	Troya	Limantepe	Çeşme Bağlararası	Beycesultan	Acemhöyük	Konya -Karahöyük	Kültepe
1100		VIIb1	II.1					
1200								
1300		VII a	II.2					
1400		VIh-g	II.3		Ia/4a-c			
1500	IV-A	VIf-e	III 1/2 (OTÇ III)	I (OTÇ III)	Ib/5a			Karum Ia
1600	IV-B	VId				I	I	
1700	IV-C	VIb-c	III 3 (OTÇ II)	2a (OTÇ II)	II/5b	II	II	Karum Ib
1800		VI a	III 4-5 (OTÇ I)	2b (OTÇ II)	III/6			
1900	IV-D	Geç V			IVa-b/7	III		Karum II (Kaniş 8)
2000		V			V-VIıa	IV	III	Karum III Karum IV Kaniş 10-9
2100		IV			VIb-VII			
2200		III			X-VIII XI XII			
2300		IIg				V	IV	Kaniş 11-13
2400		IIb						

Tablo:1 Kronoloji Tablosu

PLANLAR

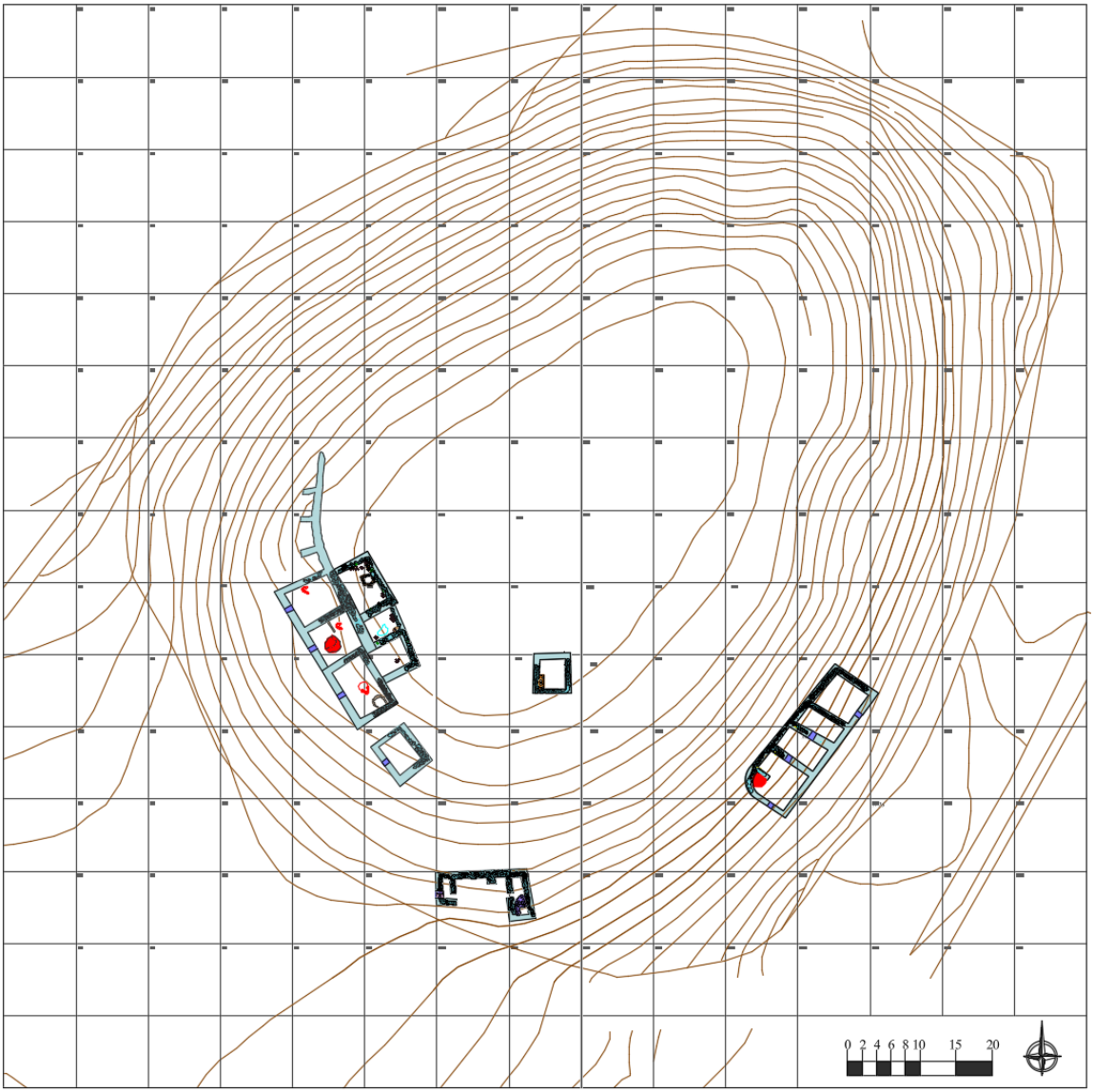

Plan 1: D evresi Yerleşim Planı

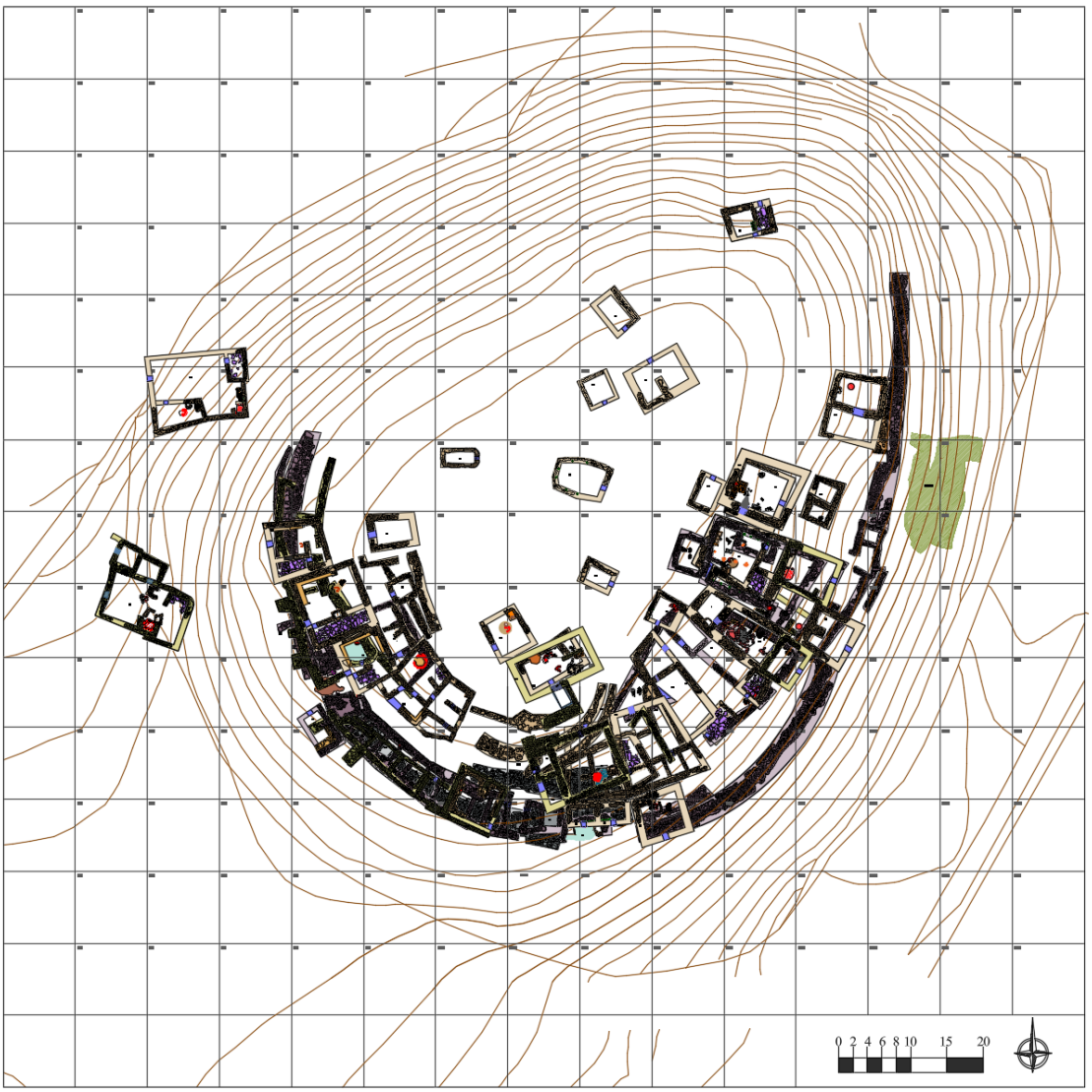

Plan 2: C evresi Yerleşim Planı

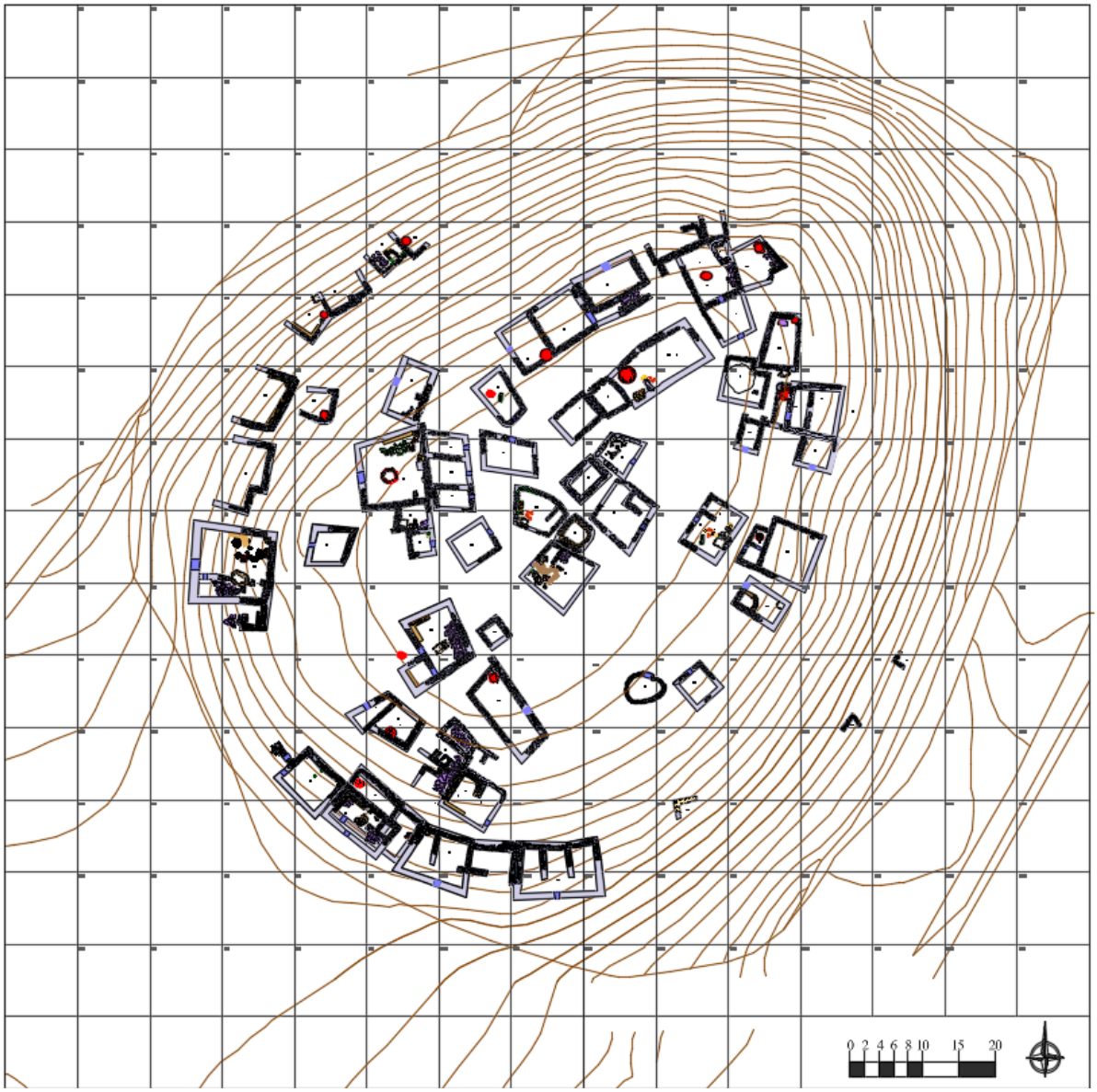

Plan 3: B Evresi Yerleşim Planı

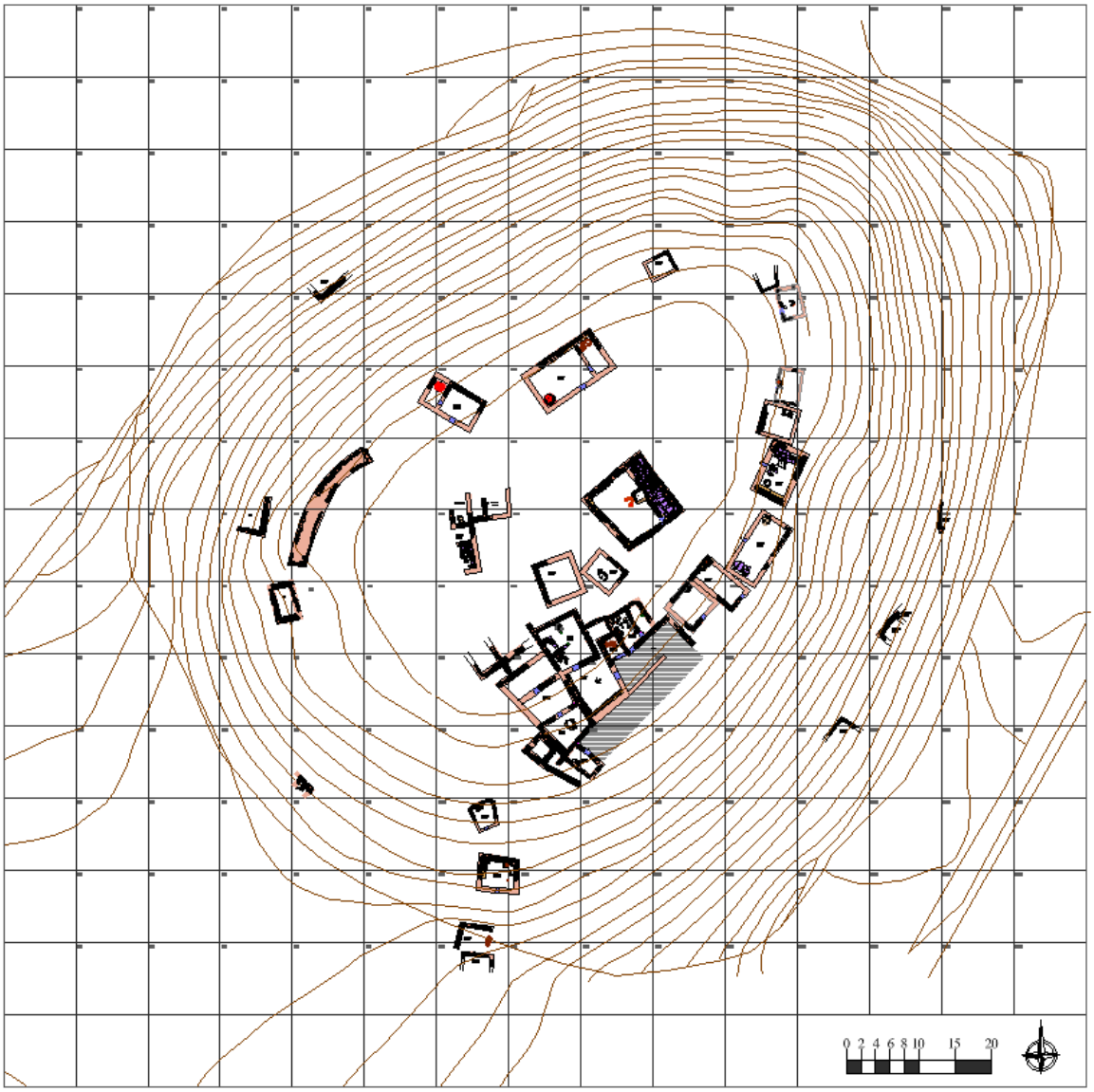

Plan 4: A Evresi Yerleşim Planı

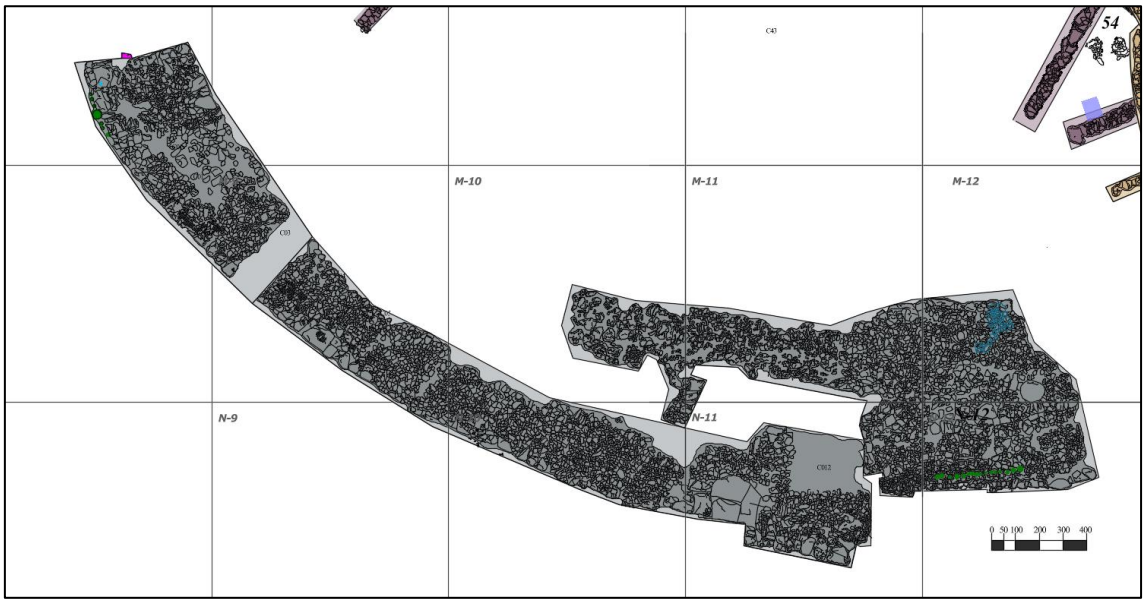

Plan 5: Surun Taş Dolgulu Temeli

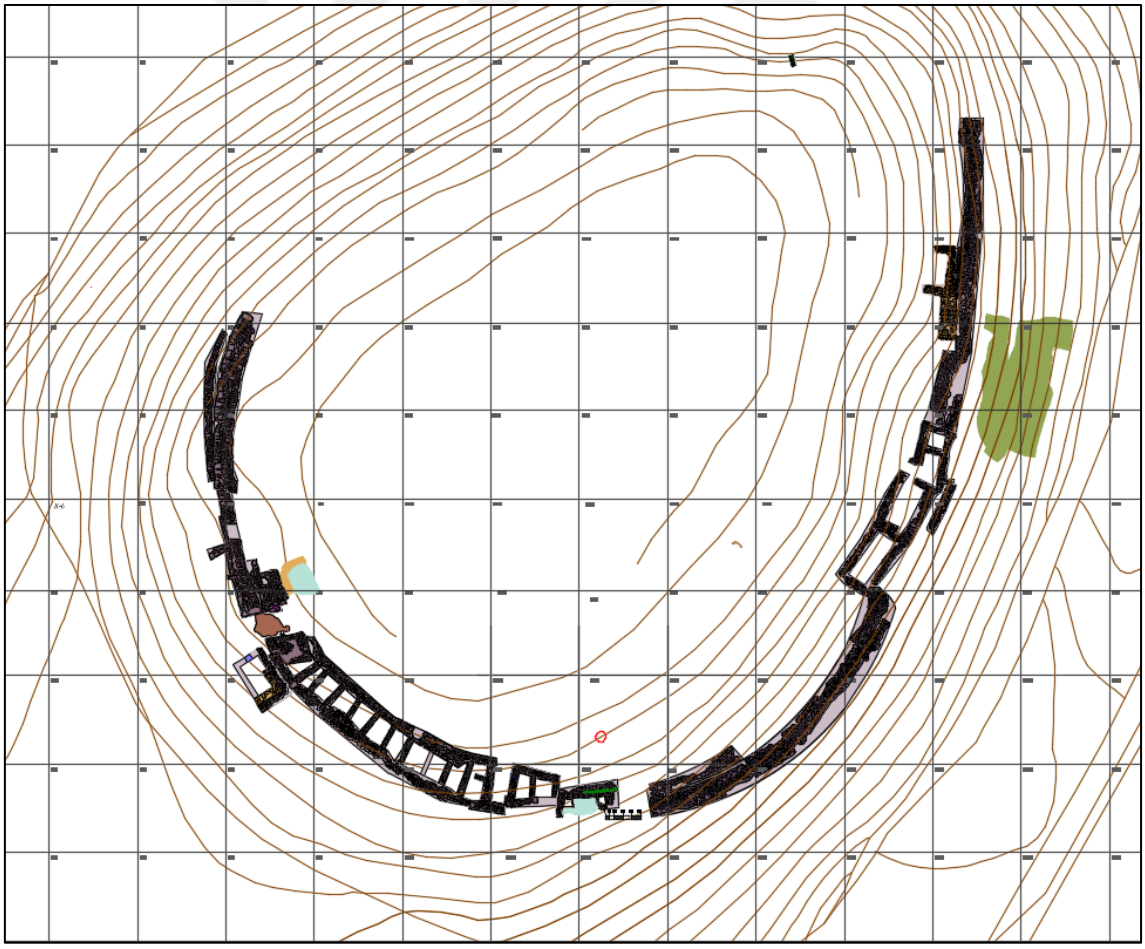

Plan 6: Surun İlk Kullanım Evresi

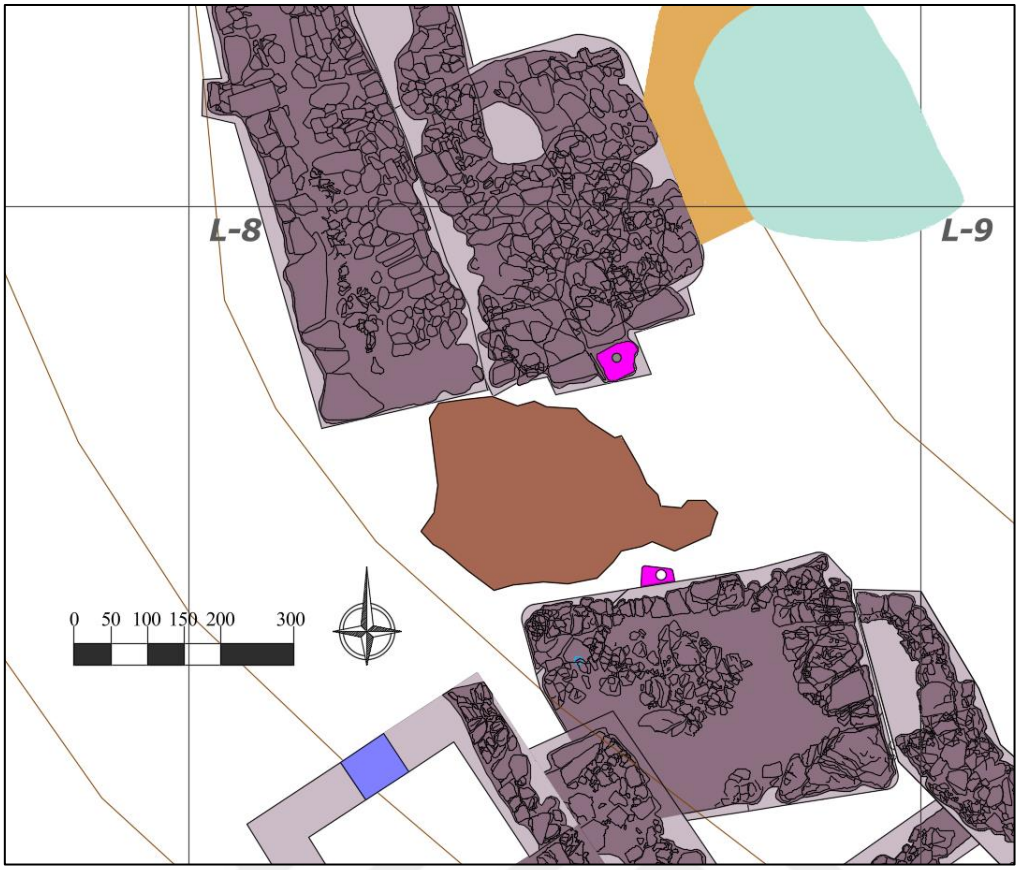

Plan 7: 1 Nolu Kapı ve Yanık Taban

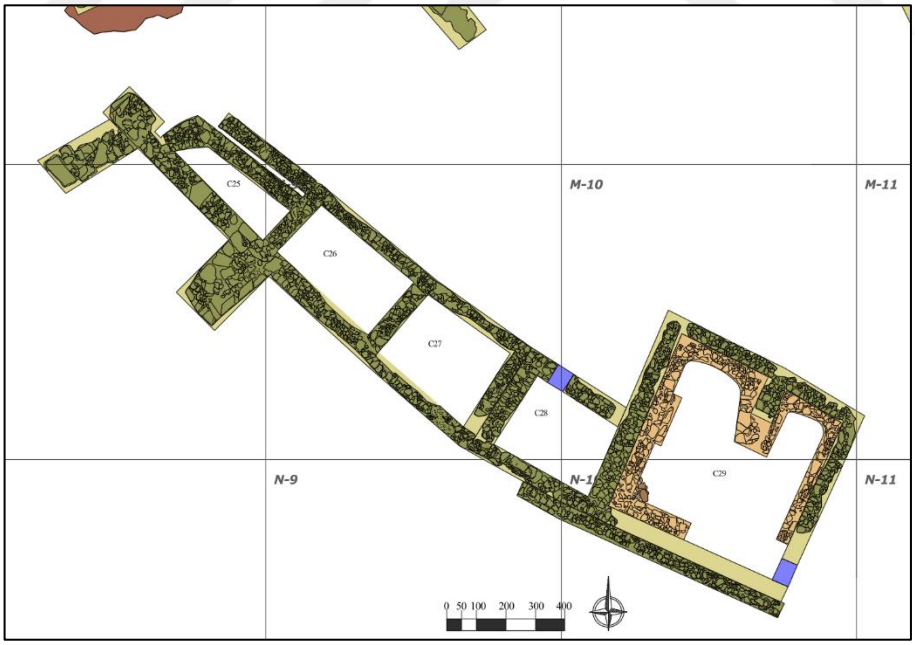

Plan 8: C25, C26, C27, C28, C29 No.lu Yapılar



Plan 9: C21, C22, C23, C24 No.lu Yapılar

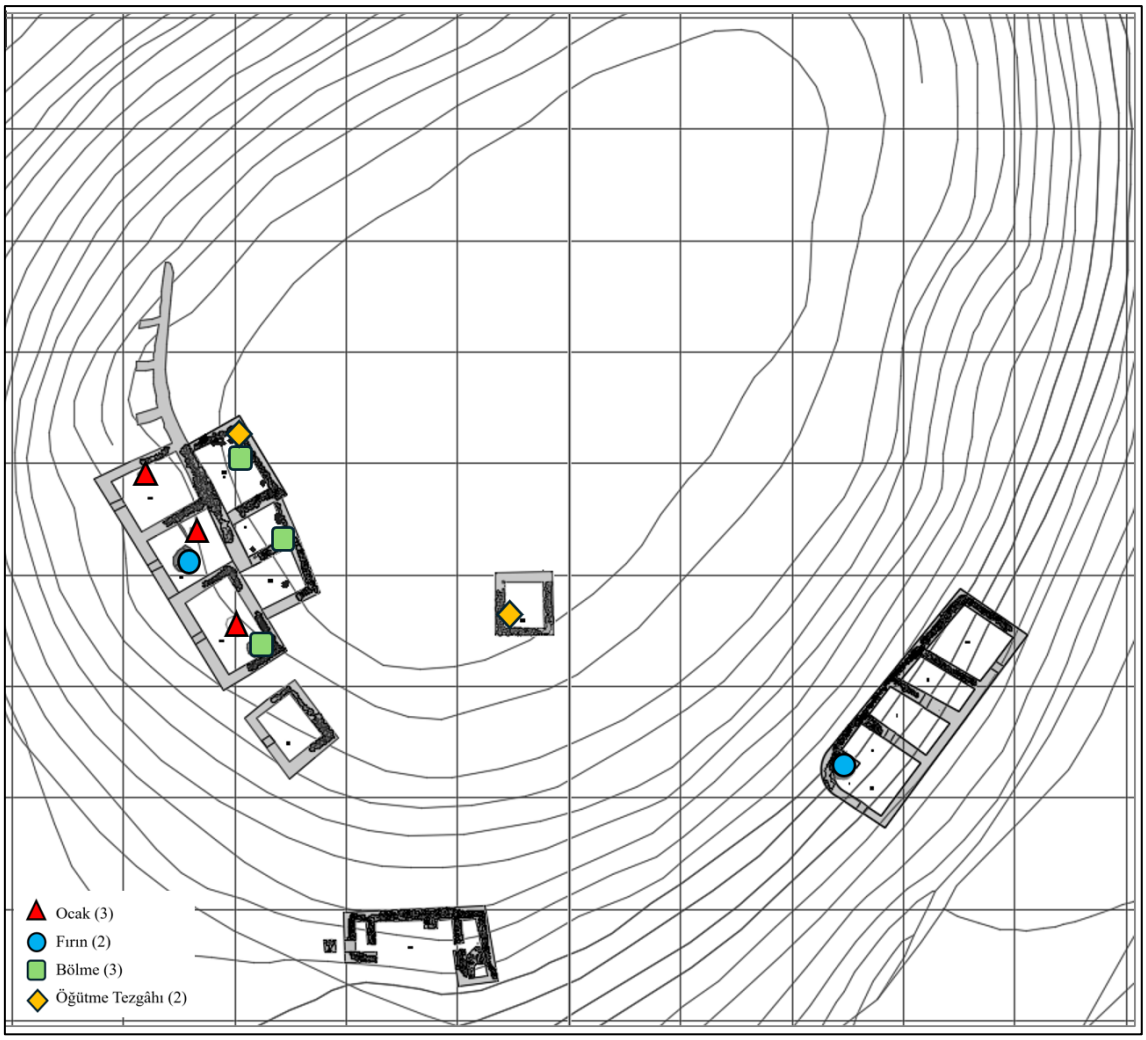

Plan 10: D Evresi Yerleşim Planı Üzerinde Mimari Donanımların Dağılımları

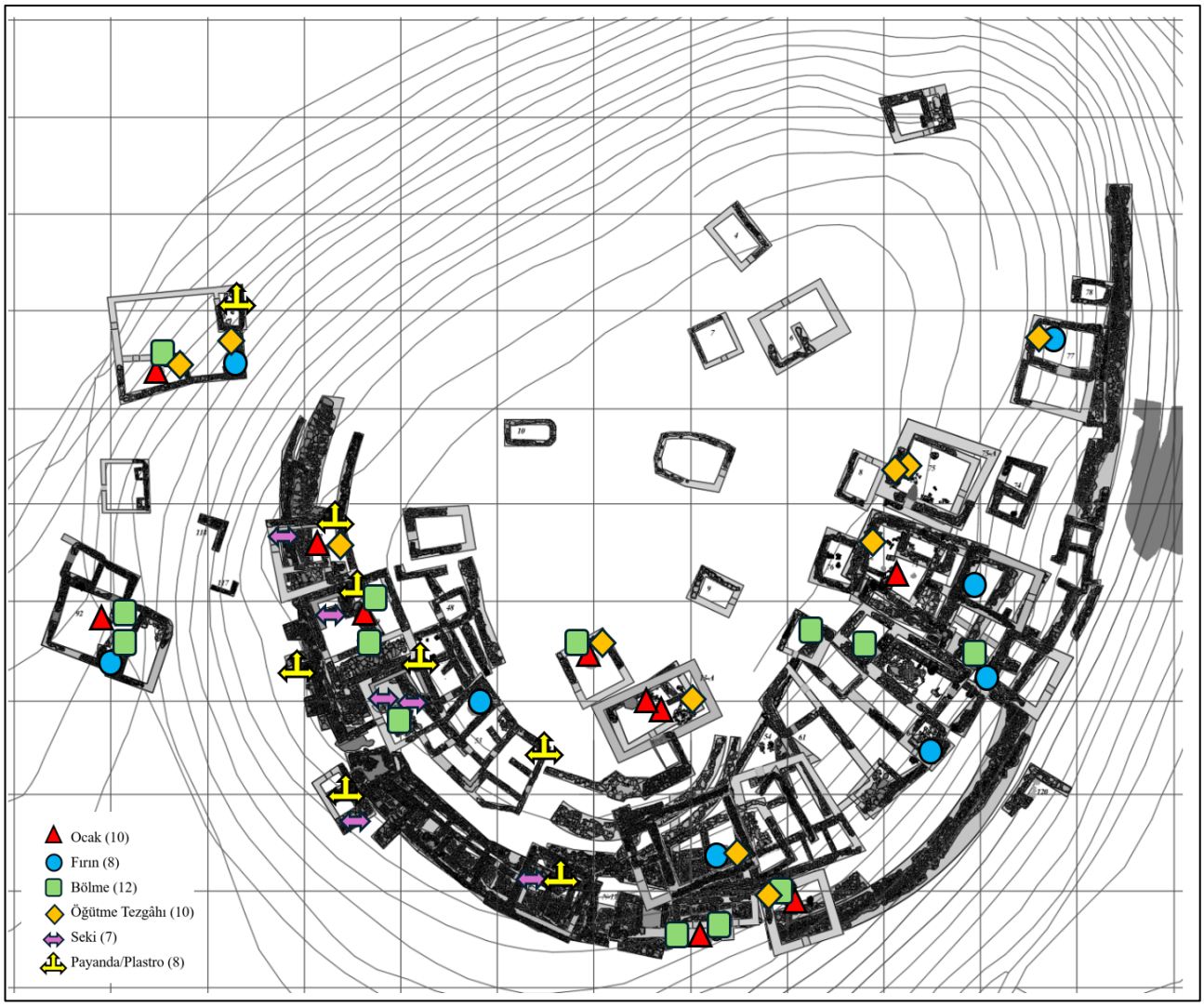

Plan 11: C Evresi Yerleşim Planı Üzerinde Mimari Donanımların Dağılımları

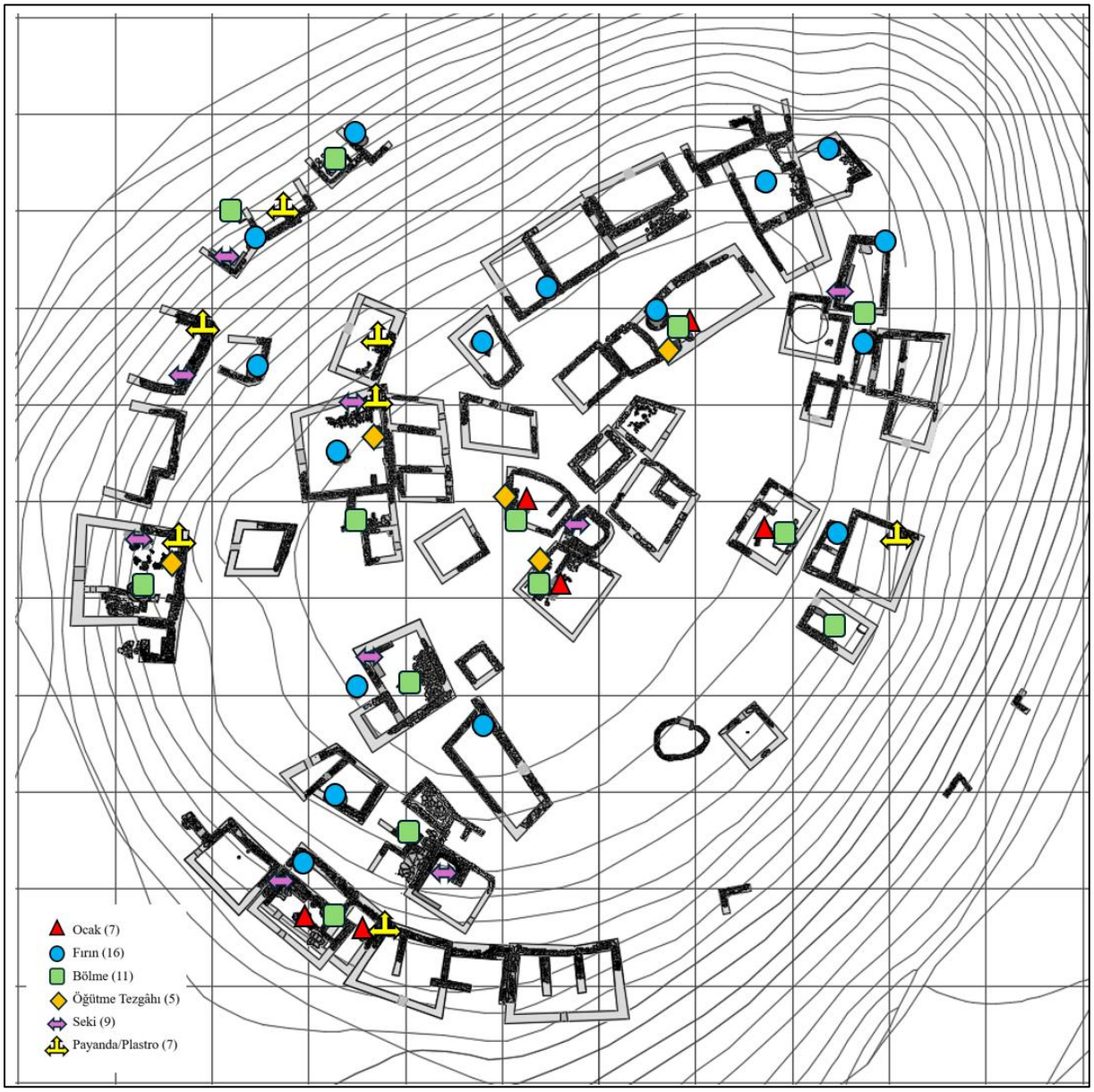

Plan 12: B Evresi Yerleşim Planı Üzerinde Mimari Donanımların Dağılımları

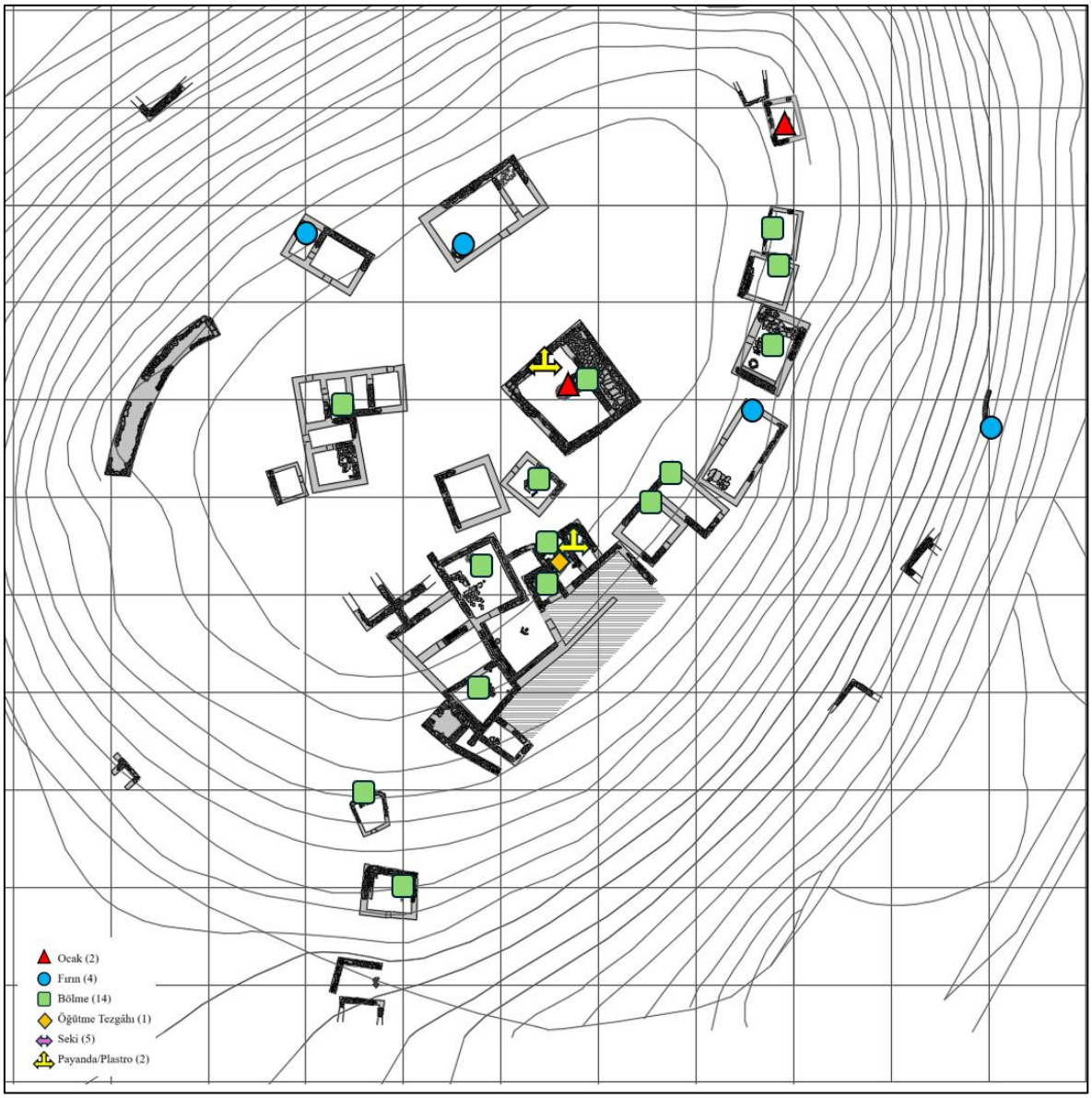

Plan 13: B Evresi Yerleşim Planı Üzerinde Mimari Donanımların Dağılımları

LEVHALAR

LEVHA I



Foto 1: Seyitömer Höyük güneyden görünüm (2009)



Foto 2: Seyitömer Höyük güneyden görünüm (2013)



Foto 3: D evresi yapıları ve sur duvarı batı kanadı



Foto 4: D01-D02 No.lu Yapılar



Foto 5: D01 No.lu Yapı İçi Ocak



Foto 6: D02 No.lu Yapı (C evresi Sur Duvarı il D02 No.lu Yapının Konumu)



Foto 7: D03 No.lu Yapı



Foto 8: D09 No.lu Yapı



Foto 9: D09 No.lu Yapı İçi Öğütme Tezgâhı



Foto 10: D09 No.lu Yapı İçi Öğütme Tezgâhı İçinde Bulunan Çömlekler

LEVHA VI



Foto 11: D09 No.lu Yapı İçi Çukura Sabitlenmiş Çömlek

LEVHA VII



Foto 12: Sur Duvarı Güneyden Görünüm



Foto 13: 1 No.lu Kapı ve Sur Üzerindeki Konumu



Foto 14: 1 No.lu Kapı ve Yanmış Taban Detayı



Foto 15: Sur Duvarı İlk Kullanım Evresi



Foto 16: Sur Duvarı İlk Kullanım Evresi Güney Kanadı (Doğudan Görünüm)

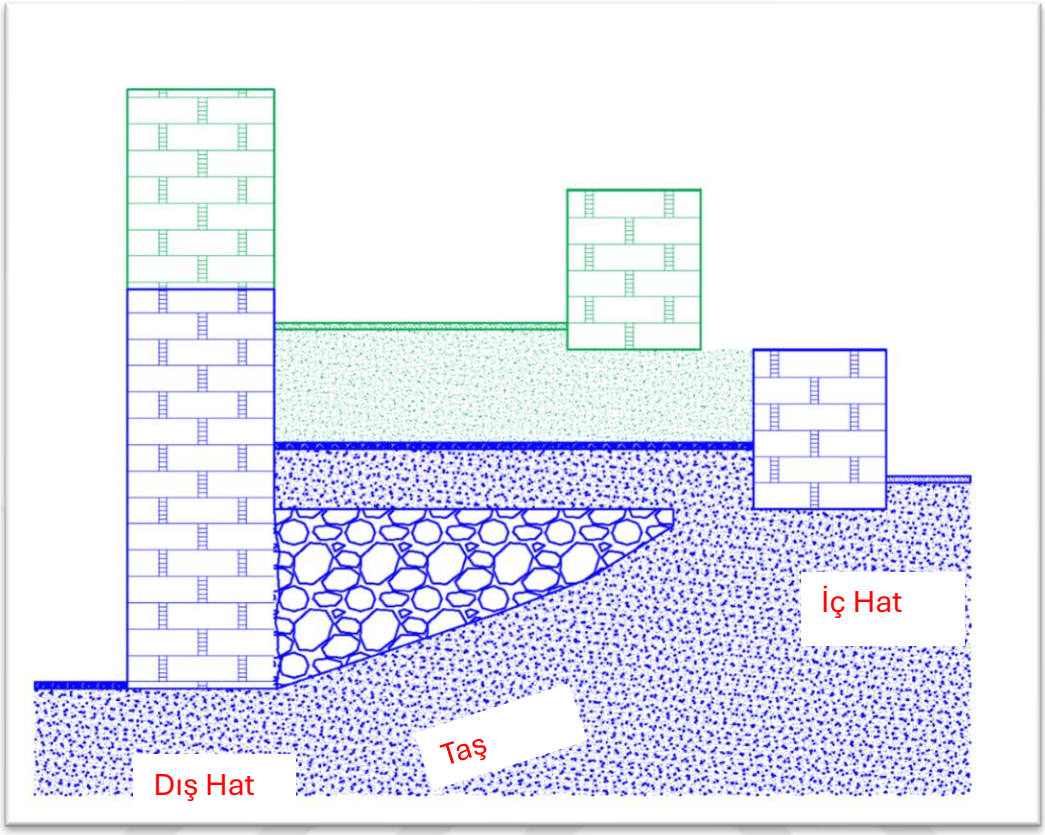

Çizim 1: Sur Kesit Çizimi



Foto 17: Sur duvarı Kesit



Foto 18: Sur Duvarı İkinci Kullanım Evresi Batı Kanadı ve Güney Kanadı



Foto 19: Sur Duvarı İkinci Kullanım Evresi Batı Kanadı ve Güney Kanadı

LEVHA XII



Foto 20: Sur Temaslı Yapılar

LEVHA XIII



Foto 21: C01-C19 No.lu Yapıların Batıdan Görünümü



Foto 22: C01 No.lu Yapı



Foto 23: C02 No.lu Yapı



Foto 24: C15 No.lu Yapı



Foto 25: C15 No.lu Yapı İçi Öğütme Tezgâhı-Bölme ve Ocak



Foto 26: C15 No.lu Yapı İçi Ocak ve Ön Kısmında Yer Alan Plaka Taş



Foto 27: C15 No.lu Yapı İçi Ocak Detayı



Foto 28: C15 No.lu Yapı İçi Bölme Detayı



Foto 29: C15 No.lu Yapı İçi Depolama Küpü

LEVHA XVIII



Foto 30: C16 No.lu Yapı



Foto 31: C16 No.lu Yapı B Odası ve *İn-Situ* Buluntular



Foto 32: C16 No.lu Yapı C Odası ve Fırının Konumu



Foto 33: C16 No.lu Yapı C Odası Fırın



Foto 34: C17 No.lu Yapı



Foto 35: C17 No.lu Yapı İçi Bölme



Foto 36: C19 No.lu Yapı Duvarlarındaki Hatıl Örnekleri



Foto 37: C19 No.lu Yapı Duvarlarındaki Hatıl Detayları

LEVHA XXII



Foto 38: C20 No.lu Yapı



Foto 39: C20 No.lu Yapı Taban Yenilemesi



Foto 40: C21 No.lu Yapı



Foto 41: C21 No.lu Yapı İçi Seki ve Ahşap Dikme Yuvası

LEVHA XXIV



Foto 42: C21 No.lu Yapı İçi Çeyrek Daire Formlu Payandası/Plastro



Foto 43: C21 No.lu Yapı İçi Duvar Önü Bölmeler



Foto 44: C22 No.lu Yapı



Foto 45: C22 No.lu Yapı İçi Seki ve Payanda



Foto 46: C22 No.lu Yapı İçi Ocak ve Bölme



Foto 47: C22 No.lu Yapı İçi Bölme

LEVHA XXVII



Foto 48: C23 No.lu Yapı



Foto 49: C23 No.lu Yapı İçi Bölme



Foto 50: C23 No.lu Yapı Tabanı *İn-situ* Buluntular



Foto 51: C24 No.lu Yapı



Foto 52: C24 No.lu Yapı Dışında Duvarın Plaka Taş Kaplamaları



Foto 53: C24 No.lu Yapı A Odası



Foto 54: C24 No.lu Yapı B Odası İçinde Bulunan Niş



Foto 55: C24 No.lu Yapı Odalar Arası Geçiş

LEVHA XXXI



Foto 56: C24 No.lu Yapı Giriş Odası ve Seki Detayı



Foto 57: C25-C28 No.lu Yapılar



Foto 58: C25 No.lu Yapı



Foto 59: C26 No.lu Yapı



Foto 60: C27 No.lu Yapı



Foto 61: C28 No.lu Yapı



Foto 62: C29 No.lu Yapı Güneyden



Foto 63: C29 No.lu Yapı Kuzeyden Sekinin Detayı



Foto 64: C32 No.lu Yapı



Foto 65: C32 No.lu Yapı B Odası



Foto 66: C32 No.lu Yapı C Odası

LEVHA XXXVII



Foto 67: C32 No.lu Yapı D Odası



Foto 68: C33 Geçit



Foto 69: C36 No.lu Yapı



Foto 70: C42 No.lu Yapı



Foto 71: C42 No.lu Yapı İçi Atnalı Ocak ve Platformu



Foto 72: C42 No.lu Yapı İçi Atnalı Ocak Detayı



Foto 73: C42 No.lu Yapı İçi Bölme



Foto 74: C42 No.lu Yapı İçi Bölme İçindeki Çömlekler



Foto 75: C43 No.lu Yapı



Foto 76: C43 No.lu Yapı İçi Çiftli Ocak



Foto 77: C43 No.lu Yapı İçi Doğudaki Ocak Detayı (Çiftli Ocak)



Foto 78: C43 No.lu Yapı İçi Batıdaki Ocak Detayı (Çiftli Ocak)



Foto 79: C43 No.lu Yapı B Odası ve Bölme



Foto 80: C43 No.lu Yapı B Odası Bölme Detayı



Foto 81: C43 No.lu Yapı B Odası Taban Üzeri *İn-situ* Buluntular



Foto 82: C43 No.lu Yapı B Odası Taban Üzeri *İn-situ* Buluntular



Foto 83: C46 No.lu Yapı



Foto 84: C46 No.lu Yapı İçi Bölme



Foto 85: C46 No.lu Yapı İçi Bölmelere Ait Çömlek Detayları

LEVHA XLVII



Foto 86: C47 No.lu Yapı



Foto 87: C47 No.lu Yapı İçi *İn-situ* Buluntu Grubu



Foto 88: C50 No.lu Yapı A Odası Tabanına Düşmüş Vaziyetteki Kerpiç Duvar



Foto 89: C50 No.lu Yapı B Odası



Foto 90: C50 No.lu Yapı B Odası Bölme



Foto 91: C53 No.lu Yapı



Foto 92: C54 No.lu Yapı

LEVHA L



Foto 93: C61 No.lu Yapı



Foto 94: C61 No.lu Yapı İçi Yonca Ağızlı Testi İçi Metal Buluntular



Foto 95: C64 No.lu Yapı



Foto 96: C64 No.lu Yapı Çiftli Öğütme Tezgâhı Detayı ve Ahşap Dikme Yuvaları



Foto 97: C65 No.lu Yapı



Foto 98: C65 No.lu Yapı Çiftli Öğütme Tezgahı



Foto 99: C66 No.lu Yapı



Foto 100: C66 No.lu Yapı Öğütme Tezgâhı

LEVHA LIV



Foto 101: B01 No.lu Yapı



Foto 102: B01 No.lu Yapı İskelet ve Buluntular Kaldırıldıktan Sonraki Görünümü

LEVHA LV



Foto 103: B01 No.lu Yapı İçi Öğütme Tezgâhı



Foto 104: B01 No.lu Yapı İçi Bölme Detayı



Foto 105: B01 No.lu Yapı İçi Bölme ve Ahşap Dikmelerle Bölünmüş Alan

LEVHA LVII



Foto 106: B01 No.lu Yapı İçi Bölme ve Ahşap Dikmelerle Bölünmüş Alanı Oluşturan Ahşap Dikme Yuvaları



Foto 107: B01 No.lu Yapı İçi Ocak



Foto 108: B01 No.lu Yapı İçi Ocak ve Çevresine Dağılmış Vaziyetteki Buluntular



Foto 109: B01 No.lu Yapı İçi İskelet ve Etraf Dağılmış Vaziyetteki Buluntular



Foto 110: B01 No.lu Yapı İçinde Ocak Önündeki İskelet



Foto 111: B02 No.lu Yapı



Foto 112: B02 No.lu Yapı



Foto 113: B02 No.lu Yapı İçi İkili Öğütme Tezgâhı ve Duvarda İki Adet Ahşap Dikme Yuvası



Foto 114: B02 No.lu Yapı İçi İkili Öğütme Tezgâhı



Foto 115: B02 No.lu Yapı İçi Öğütme Tezgâhı



Foto 116: B02 No.lu Yapı İçi Sıva Arkası Ahşap Dikme Yuvası



Foto 117: B03 No.lu Yapı



Foto 118: B06 No.lu Yapı



Foto 119: B06 No.lu Yapının Ana Girişi (Fotoğraf Duvarlar Askıya Alındıktan Sonra Çekilmiştir)



Foto 120: B06 No.lu Yapı Taş Döşemeli Alan

LEVHA LXV



Foto 121: B06 No.lu Yapı İçi *İn-Situ* Durumda Dokuma Tezgâhı Ağırlıkları



Foto 122: B08 No.lu Yapı



Foto 123: B08 No.lu Yapı İçi Çömlekler



Foto 124: B09 No.lu Yapı



Foto 125: B09 No.lu Yapı Payandaları



Foto 126: B09 No.lu Yapı Payandaları



Foto 127: B09 No.lu Yapı İçi Taban Üzerine Düşmüş Çatı Örtü Sistemine Ait Yatay Hatıllar



Foto 128: B09 No.lu Yapı İçi Taban Üzerine Düşmüş Çatı Örtü Sistemine Ait Yatay Hatılların Üzerinde Bulunan Kil Tabakası Detayı



Foto 129: B15 No.lu Yapı



Foto 130: B16 No.lu Yapı



Foto 131: B16 No.lu Yapı Öğütme Tezgâhı



Foto 132: B16 No.lu Yapı Bölme Detayı



Foto 133: B16 No.lu Yapı İçi Atnalı Ocak



Foto 134: B18 No.lu Yapı



Foto 135: B20 No.lu Yapı



Foto 136: B20 No.lu Yapı İçi Fırın Tabanı



Foto 137: B20 No.lu Yapı İçi *İn-situ* Buluntular



Foto 138: B23 No.lu Yapı



Foto 139: B23 No.lu Yapı Kapı Açıklığı



Foto 140: B23 No.lu Yapı Tabanı Üzerinde Karbonlaşmış Kapı Kalıntısı



Foto 141: B25 No.lu Yapı



Foto 142: B26 No.lu Yapı



Foto 143: B26 No.lu Yapı İçi Fırın



Foto 144: B27 No.lu Yapı



Foto 145: B27 No.lu Yapı Girişi Söve Taşı



Foto 146: B27 No.lu Yapı Dışı Bölme



Foto 147: B32 No.lu Yapı



Foto 148: B32 No.lu Yapı İçerisindeki Fırın Tabanı



Foto 149: B36 No.lu Yapı



Foto 150: B36 No.lu Yapı İçi Atnalı Ocak



Foto 151: B36 No.lu Yapı İçi Ahşap Dikme Yuvası



Foto 152: B36 No.lu Yapı İçi Karbonlaşmış Ahşap Kapı Kalıntısı



Foto 153: B38 No.lu Yapı



Foto 154: B38 No.lu Yapı Girişi



Foto 155: B39 No.lu Yapı



Foto 156: B39 No.lu Yapı İçi Fırın ve Ağız Kısmı



Foto 157: B41 No.lu Yapı



Foto 158: B41 No.lu Yapı İçi Seki



Foto 159: B43 No.lu Yapı



Foto 160: B43 No.lu Yapı Ahşap Dikme Yuvaları



Foto 161: B45 No.lu Yapı



Foto162-163 B45 No.lu Yapı Çeyrek Daire Formlu Payanda/Plastro



Foto 163: B45 No.lu Yapı İçi Ezgi Taşları



Foto 164: B46 No.lu Yapı ve Kerpiç Duvarları



Foto 165: B46 No.lu Yapı Kerpiç Duvar Detayı



Foto 166: Höyük Hava Fotoğrafı (A evresi yerleşim planında A01 No.lu Yapının Konumu)



Foto 167: A01 No.lu Yapı



Foto 168: A01 No.lu Yapı A Odası



Foto 169: A01 No.lu Yapı A Odası Seki Detayı (Fotoğraf Duvarlar Askıya Alındıktan Sonra Çekilmiştir.)



Foto 170: A01 No.lu Yapı A Odası Ocak



Foto 171: A01 No.lu Yapı A Odası Bölme



Foto 172: A01 No.lu Yapı B Odası Taş Döşemeli Alan



Foto 173: A01 No.lu Yapı A Odası Tabanı Karbonlaşmış Ahşaplar



Foto 174: A03 No.lu Yapı



Foto 175: A03 No.lu Yapı İçi Bölme



Foto 176: A04 No.lu Yapı



Foto 177: A05 No.lu Yapı



Foto 178: A05 No.lu Yapı İçi Bölme



Foto 179: A05 No.lu Yapı İçi Bölme



Foto 180: A06 No.lu Yapı



Foto 181: A06 No.lu Yapı İçi Sepete Ait Kalıntılar ve Negatif İzler



Foto 182: A06 No.lu Yapı İçi Ocak Önü Platform



Foto 182: A08 No.lu Yapı



Foto 183: A08 No.lu Yapı Tabanına Düşmüş Vaziyetteki Kil Bölmeler



Foto 184: A08 No.lu Yapı İçi Kil Hazne



Foto 185: A09 No.lu Yapı



Foto 186: A09 No.lu Yapı



Foto 187: A09 No.lu Yapı Çeyrek Biçimli Payanda ve Öğütme Tezgahı

LEVHA C



Foto 188: A09 No.lu Yapı İçi Kil Bölme



Foto 189: A09 No.lu Yapı İçi *İn-situ* Durumda Buluntular



Foto 190: A11 No.lu Yapı



Foto 191: A11 No.lu Yapı İçi Bölme Detayı



Foto 192: A13 No.lu Yapı İçi Bölme



Foto 193: A14 No.lu Yapı



Foto 194: A14 No.lu Yapı Taş Döşemeli Alan Detayı



Foto 195: A14 No.lu Yapı İçi Fırın



Foto 196: A15 No.lu Yapı



Foto 197: A15 No.lu Yapı Taş Döşemeli Yapı



Foto 198: A15 No.lu Yapı İçi Bölmelerin Detayı



Foto 199: A18 No.lu Yapı



Foto 200: A18 No.lu Yapı İçi Ocak



Foto 201: A20 No.lu Yapı



Foto 202: A20 No.lu Yapı İçi İ*n-Situ* Buluntular



Foto 203: A20 No.lu Yapı İçi *İn-Situ* Buluntular Detay



Foto 204: A22 No.lu Yapı



Foto 205: A23 No.lu Yapı



Foto 206: A23 No.lu Yapı İç Bölme Detayı



Foto 207: A24 No.lu Yapı

LEVHA CX



Foto 208: A26 No.lu Yapı



Foto 209: A26 No.lu Yapı İçi Pota ve Kemik Alet

LEVHA CXI



Foto 210: A32 No.lu Yapı



Foto 211: A32 No.lu Yapı



Foto 212: A32 No.lu Yapı İçi Kil ile Sabitlenmiş Çömlek ve Dağılmış Vaziyetteki Arkeobotanik Kalıntılar

ÖZET

Kütahya ilinin 25km kuzeybatısında bulunan Seyitömer Höyük'te kurtarma kazıları, höyüğün altı ve çevresinde bulunan kömüre ulaşmak amacıyla ilk kez 1989 yılında başlatılmıştır. Bu sebeple başlatılan kurtarma kazıları sonucunda önemli veriler elde edilmiştir.

"Seyitömer Höyük Orta Tunç Çağı Mimarisi" adlı tez çalışması kapsamında 2006-2014 ve 2019-2021 yılları arasında gerçekleştirilen arkeolojik kazılar sırasında açığa çıkarılan ve höyük stratigrafisinde IV. tabaka olarak adlandırılan Orta Tunç Çağı'na ait mimarisi verilerini içermektedir. Bu tabaka erkenden geçe doğru IV/D-C-B-A olmak üzere dört evre içermektedir. Kazı çalışmalarında açığa çıkarılan ve farklı yıllarda kazı raporlarında yayımlanan veriler ilk defa bu tez kapsamında bir araya getirilerek evrelerine göre ele alınmıştır. Tez kapsamında 174 adet yapı incelenmiş, yapıların yerleşim içinde konumları belirlenmiş, yapım teknikleri, planları tespit edilmiş, iç donanımları tanıtılmış ve kullanım amaçlarına değinilmiştir. Ayrıca yapıların planlarını ve bilgilerini içeren kataloglar hazırlanmıştır. Bu bilgilere ek olarak yapı içlerinde *in-situ* durumda tespit edilen buluntulara ait veriler buluntu listesine aktarılmıştır. Orta Tunç Çağı yapıları içinde seki, payanda/plastro, atnalı ocaklar, kubbeli fırınlar ve depolama işlevi gören bölmeler iç donanım olarak değerlendirilmiştir.

Seyitömer OTÇ mimarisi, tabakanın evreleri arasında benzerlikler ve farklılıklar göz önüne alınarak yerleşimin karakteri ortaya konulmuştur. Her dört evrenin yerleşim karakterinin topografyaya göre şekillendiği ve ihtiyaç doğrultusunda bir planlamanın yapıldığı görülmüştür. Yerleşimin C Evresine ait 147m. uzunluğundaki sur duvarının savunma sistemi olarak öne çıkmaktadır.

Seyitömer Höyük Orta Tunç Çağı mimarisi adlı bu tez çalışması ile, höyüğün içinde bulunduğu bölgede, tamamıyla açığa çıkarılan bir yerleşimin ve yerleşim planını

oluşturan yapıların detaylı incelenmesi bölge ve Anadolu arkeolojisi açısından büyük bir öneme sahiptir.

Anahtar Kelimeler: Kütahya, Seyitömer Höyük, Orta Tunç Çağı, Mimari, Yerleşim Planı, Savunma Sistemi.

ABSTRACT

Rescue excavations at Seyitömer Höyük, located 25 km northwest of Kütahya, were first started in 1989 in order to access the coal under and around the mound. As a result of the rescue excavations initiated for this reason, important data were obtained.

The thesis titled "Seyitömer Höyük Middle Bronze Age Architecture" includes the architectural data of the Middle Bronze Age, which was uncovered during the archaeological excavations carried out between 2006-2014 and 2019-2021 and named as layer IV in the stratigraphy of the mound. This layer includes four phases from early to late IV/D-C-B-A. The data unearthed during the excavations and published in excavation reports in different years are brought together for the first time in this thesis and discussed according to their phases. Within the scope of the thesis, 174 buildings were examined, their locations within the settlement were determined, their construction techniques, plans were identified, their interior equipment was introduced and their intended use was mentioned. In addition, catalogs containing the plans and information of the buildings were prepared. In addition to this information, the data on the finds found in situ inside the buildings were transferred to the finds list. The interior furnishings of the Middle Bronze Age buildings are evaluated as benches, buttresses/plastros, horseshoe hearths, domed ovens and storage compartments. The character of the settlement was revealed by considering the similarities and differences between the phases of Seyitömer MBA architecture. It was observed that the settlement character of each of the four phases was shaped according to the topography and a planning was made in line with the needs. The 147 m. long fortification wall of Phase C of the settlement stands out as a defense system. This thesis on the Middle Bronze Age architecture of Seyitömer Höyük is of great importance for the archaeology of the region and Anatolian archaeology.

Keywords: Kütahya, Seyitömer Höyük, Middle Bronze Age, Architecture, Settlement Plan, Defense System.